

**JABATAN PERDANA MENTERI
JABATAN PERANGKAAN MALAYSIA**

MY LOCAL STATS PERAK TENGAH PERAK 2021

Pemakluman

Jabatan Perangkaan Malaysia (DOSM) sedang menjalankan Survei Pendapatan, Perbelanjaan Isi Rumah dan Kemudahan Asas (HIES/BA) 2022 bermula dari 1 Januari 2022 sehingga 31 Disember 2022. DOSM amat menghargai kerjasama daripada responden yang terpilih untuk memberikan maklumat kepada DOSM serta menjayakan survei ini. Sila layari www.dosm.gov.my untuk maklumat lanjut.

Penerbitan statistik ekonomi dan sosial iaitu PocketStats yang mengandungi statistik suku tahunan dan tahunan boleh diperolehi dari portal DOSM atau melalui pautan https://bit.ly/PocketStats_2022.

Dimaklumkan bahawa Kerajaan Malaysia telah mengisytiharkan Hari Statistik Negara (MyStats Day) pada 20 Oktober setiap tahun. Tema sambutan MyStats Day adalah "Connecting the World with Data We Can Trust".

Announcement

The Department of Statistics Malaysia (DOSM) is conducting the Household Income, Expenditure and Basic Amenities Survey (HIES/BA) 2022 from 1st January 2022 until 31st December 2022. DOSM greatly appreciates the cooperation given by selected respondents by sharing their information with DOSM and making the survey a success. Please visit www.dosm.gov.my for more information.

Economic and social statistics publication namely PocketStats which contain quarterly and annual statistics can be obtained from the DOSM portal or via the link https://bit.ly/PocketStats_2022.

Please be informed that the Government of Malaysia has declared National Statistics Day (MyStats Day) on October 20 each year. MyStats Day theme is "Connecting the World with Data We Can Trust".

**JABATAN PERANGKAAN MALAYSIA
DEPARTMENT OF STATISTICS MALAYSIA**

Diterbitkan dan dicetak oleh / *Published and printed by:*

Jabatan Perangkaan Malaysia

Department of Statistics Malaysia

Blok C6, Kompleks C,

Pusat Pentadbiran Kerajaan Persekutuan

62514 Putrajaya,

MALAYSIA

Tel. : 03-8885 7000
Faks : 03-8888 9248
Portal : <https://www.dosm.gov.my>
Facebook / Twitter / Instagram/ YouTube : StatsMalaysia
Emel / *Email* : info@dosm.gov.my (pertanyaan umum / *general enquiries*)
data@dosm.gov.my (pertanyaan & permintaan data /
data request & enquiries)

Harga / *Price* : RM20.00

Diterbitkan pada November 2022 / *Published on November 2022*

Hakcipta terpelihara / *All rights reserved.*

Tiada bahagian daripada terbitan ini boleh diterbitkan semula, disimpan untuk pengeluaran atau ditukar dalam apa-apa bentuk atau alat apa jua pun kecuali setelah mendapat kebenaran daripada Jabatan Perangkaan Malaysia.

Pengguna yang mengeluarkan sebarang maklumat dari terbitan ini sama ada yang asal atau diolah semula hendaklah meletakkan kenyataan berikut:

“Sumber : Jabatan Perangkaan Malaysia”

No part of this publication may be reproduced or distributed in any form or by any means or stored in data base without the prior written permission from Department of Statistics Malaysia.

Users reproducing content of this publication with or without adaptation should quote the following:

“Source : Department of Statistics Malaysia”

ISSN 2756-8032

KATA PENGANTAR

My Local Stats Perak Tengah, Perak 2021 merupakan penerbitan statistik ekonomi dan sosial yang komprehensif di peringkat daerah meliputi 20 bidang iaitu maklumat asas; penduduk; perumahan; guna tenaga; pendapatan dan perbelanjaan isi rumah; pendidikan; kesihatan; perkhidmatan kebajikan; keselamatan awam; pelancongan, pengangkutan & rekreasi; internet dan media sosial; kemudahan asas; keluaran dalam negeri kasar; indeks harga pengguna; eksport dan import; pertanian; perlombongan dan pengkuarian; pembuatan; pembinaan dan perkhidmatan. Penerbitan ini disusun berdasarkan garis panduan daripada *Handbook on Social Indicators* yang diterbitkan oleh *United Nations Statistics Division (UNSD)*.

Penerbitan kali ini meliputi 13 jadual baharu yang terdapat dalam maklumat asas; perumahan; pendapatan dan perbelanjaan isi rumah; pendidikan; kesihatan; perkhidmatan kebajikan; keselamatan awam; kemudahan asas; eksport & import dan pertanian.

Statistik daripada penerbitan ini merupakan maklumat penting yang digunakan oleh agensi kerajaan sebagai input dalam perancangan dan pemantauan pelan pembangunan negara. Statistik ini juga penting kepada sektor swasta, ahli akademik dan juga individu sebagai input dan rujukan asas dalam mengukur kesejahteraan sosial serta pencapaian ekonomi di peringkat nasional, negeri dan daerah.

Penerbitan ini terbahagi kepada lima bahagian. Sepintas lalu statistik sosioekonomi disediakan di bahagian pertama diikuti ringkasan penemuan di bahagian kedua. Bahagian ketiga memaparkan rencana daerah. Bahagian keempat, penjajaran matlamat pembangunan mampan dan diikuti indikator sosial dan ekonomi di bahagian kelima. Nota teknikal boleh didapati melalui portal Jabatan di pautan <https://newss.statistics.gov.my>.

Jabatan Perangkaan Malaysia merakamkan setinggi-tinggi penghargaan kepada semua pihak yang telah menyumbang secara langsung atau tidak langsung dalam menjayakan penerbitan ini. Setiap maklum balas dan cadangan daripada semua pihak untuk penambahbaikan penerbitan ini pada masa hadapan amatlah dihargai.

DATO' SRI DR. MOHD UZIR MAHIDIN

Ketua Perangkawan Malaysia

November 2022

Muka surat ini sengaja dibiarkan kosong
This page is deliberately left blank

KANDUNGAN

	Muka Surat
▶ Kata Pengantar	i
▶ Sepintas Lalu Sosioekonomi	1
▶ Ringkasan Penemuan	3
▶ Rencana Daerah	7
▶ Penjajaran Matlamat Pembangunan Mampan	9
▶ Statistik Terpilih Sosioekonomi	
▶ Indikator Sosial	
1. Maklumat Asas	13-14
2. Penduduk	15-18
3. Perumahan	19-22
4. Guna Tenaga	23-24
5. Pendapatan dan Perbelanjaan Isi Rumah	25-26
6. Pendidikan	27-32
7. Kesihatan	33-34
8. Perkhidmatan Kebajikan	35-36
9. Keselamatan Awam	37-42
10. Pelancongan, Pengangkutan dan Rekreasi	43-44
11. Internet dan Media Sosial	45-46
12. Kemudahan Asas	47-50
▶ Indikator Ekonomi	
13. Keluaran Dalam Negeri Kasar	51-52
14. Indeks Harga Pengguna	53-54
15. Eksport dan Import	55-56
16. Pertanian	57-62
17. Perlombongan dan Pengkuarian	63-64
18. Pembuatan	65-66
19. Pembinaan	67-68
20. Perkhidmatan	69-70

Muka surat ini sengaja dibiarkan kosong
This page is deliberately left blank



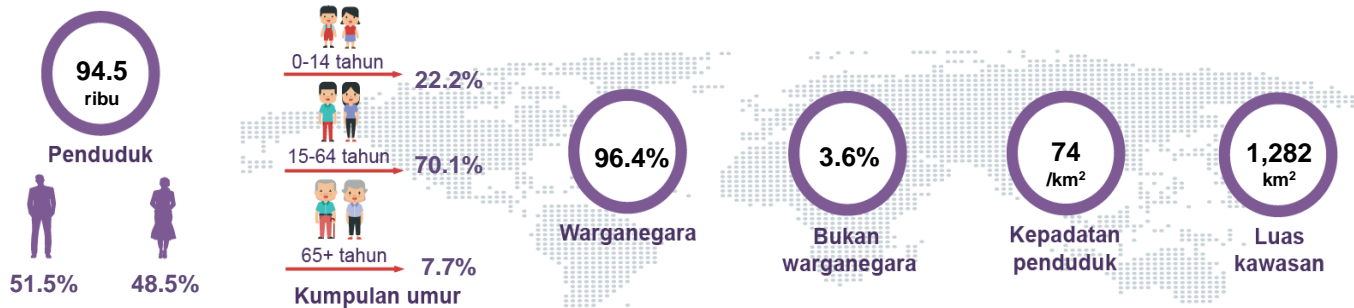
SEPINTAS LALU SOSIOEKONOMI

Muka surat ini sengaja dibiarkan kosong
This page is deliberately left blank



SEPINTAS LALU STATISTIK SOSIOEKONOMI PERAK TENGAH, PERAK 2021

PENDUDUK



Nota: Anggaran penduduk pertengahan tahun berasaskan Banci Penduduk dan Perumahan Malaysia 2020

DATA EKONOMI TERPILIH

PENDAPATAN ISI RUMAH KASAR BULANAN



Penengah
RM4,097

Purata
RM5,390

Nota: Data adalah pada 2019

GUNA TENAGA



Kadar penyertaan tenaga buruh **62.6%**

47.1 ribu Tenaga buruh

Kadar pengangguran **5.9%**

Nota: Data permulaan

PENDIDIKAN

	Sekolah rendah	Sekolah menengah
Sekolah	58	16
Guru	1,108	906
Murid	9,482	Peringkat menengah: 7,565 Peringkat lepasan menengah: 428

Sumber: Kementerian Pendidikan Malaysia

Nota: Merujuk kepada sekolah kerajaan dan sekolah bantuan kerajaan

KESIHATAN



79.2 ribu Jumlah penerima vaksin lengkap 2 dos²

Kadar kelahiran kasar¹ **13.9%**

Kadar kematian kasar¹ **7.4%**

Sumber: Kementerian Kesihatan Malaysia

Nota:
¹ Kadar adalah bagi setiap 1,000 penduduk
² Data ini berdasarkan mereka yang berumur 5 tahun & ke atas dan lokasi pusat pemberian vaksin

KESELAMATAN AWAM



Balai polis¹
9 buah



Balai bomba
3 buah

Sumber: Polis Diraja Malaysia
Jabatan Bomba dan Penyelamat Malaysia

Nota: ¹ Merujuk kepada ibu pejabat polis daerah, balai polis dan pondok polis

INTERNET DAN MEDIA SOSIAL



5 Pusat Ekonomi Digital Keluarga Malaysia (PEDi)

1 Pusat Maklumat Rakyat

Sumber: Kementerian Komunikasi dan Multimedia Malaysia

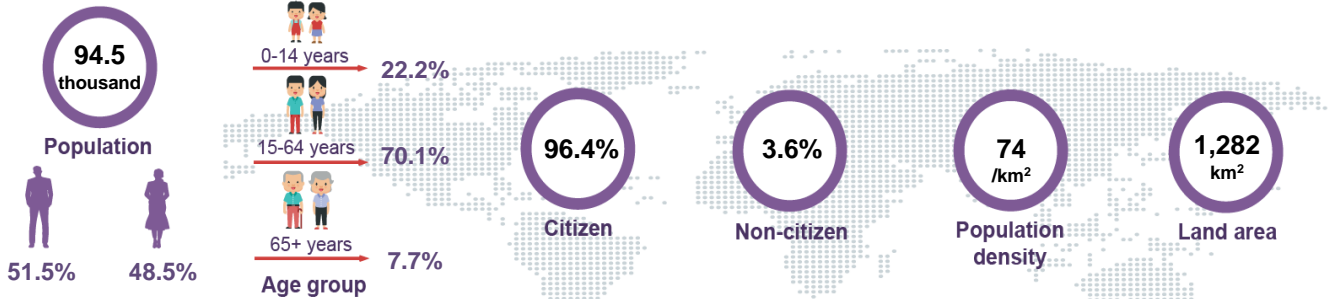
Peratusan langganan internet di rumah¹ **84.2%**

Nota: ¹ Data adalah pada 2019



SOCIOECONOMIC OF PERAK TENGAH, PERAK AT A GLANCE 2021

POPULATION



Note:
The mid-year population estimates based on Population and Housing Census of Malaysia 2020

SELECTED ECONOMIC DATA

MONTHLY HOUSEHOLD GROSS INCOME



Median
RM4,097

Mean
RM5,390

EMPLOYMENT



47.1 thousand
Labour force

Labour force participation rate
62.6%

Unemployment rate
5.9%

Note:
Data as at 2019

Note:
Preliminary data

EDUCATION

	Primary school	Secondary school	
School	58	16	
Teacher	1,108	906	
Pupil	9,482	Secondary level 7,565	Post secondary level 428

Source:
Ministry of Education Malaysia

Note:
Refer to government and government-aided school

HEALTH



79.2 thousand
Number of vaccine recipients completed
2 doses²

Source:
Ministry of Health Malaysia

Crude birth rate¹ 13.9%

Crude death rate¹ 7.4%

Notes:

¹ The rates are per 1,000 population

² This data is based on those aged 5 years & above and the location of vaccination centre

PUBLIC SAFETY



Police station¹
9 units



Fire station
3 units

Sources:
Royal Malaysia Police
Fire and Rescue Department of Malaysia

Note:
¹ Refer to district police headquarters, police stations and police huts

INTERNET AND SOCIAL MEDIA



5

Keluarga Malaysia Digital Economy Centres (PEDi)

1

Citizen Information Centres

Source:
Ministry of Communication and Multimedia Malaysia

Percentage of internet subscriptions at home¹

84.2%

Note:

¹ Data as at 2019



RINGKASAN PENEMUAN

Muka surat ini sengaja dibiarkan kosong
This page is deliberately left blank

STATISTIK SOSIAL PERAK TENGAH, PERAK



Nota:

^a Merujuk data Banci Penduduk dan Perumahan Malaysia 2020

1. Anggaran penduduk pertengahan tahun berasaskan Banci Penduduk dan Perumahan Malaysia 2020
2. Hasil tambah mungkin berbeza disebabkan oleh pembundaran

Perak Tengah mempunyai keluasan tanah 1,282 km persegi dengan kepadatan penduduk 74 orang per km persegi. Bilangan penduduk di Perak Tengah pada 2021 adalah 94.5 ribu orang dengan pecahan penduduk lelaki, 51.5 peratus dan perempuan 48.5 peratus.

PENDUDUK

Bilangan dan kadar pertumbuhan penduduk tahunan

Penduduk Perak Tengah pada 2021 adalah 94.5 ribu orang dengan bilangan penduduk lelaki 48.9 ribu orang dan perempuan 46.1 ribu orang.

Jadual 1: Statistik utama penduduk, Perak Tengah, Perak, 2020 dan 2021

Indikator	2020	2021
Jumlah penduduk ('000)	94.6	94.5
Lelaki	48.8	48.9
Perempuan	45.8	46.1
Kadar pertumbuhan penduduk tahunan (%)	-0.5	0.0

Nota:

1. Anggaran penduduk pertengahan tahun berasaskan Banci Penduduk dan Perumahan Malaysia 2020
2. Hasil tambah mungkin berbeza disebabkan oleh pembundaran

Bilangan kelahiran hidup dan kadar kelahiran kasar (CBR)

Perak Tengah merekodkan bilangan kelahiran hidup sebanyak 1,571 kelahiran pada 2021, meningkat 0.2 peratus berbanding 1,568 pada 2020. CBR pula mencatatkan penurunan daripada 16.6 (2020) kepada 13.9 (2021) bagi setiap 1,000 penduduk.

Bilangan kematian dan kadar kematian kasar (CDR)

Perak Tengah merekodkan bilangan kematian sebanyak 834 kematian pada 2021, meningkat 20.2 peratus berbanding 694 pada 2020. CDR juga mencatatkan peningkatan kepada 7.4 (2021) daripada 7.3 (2020) bagi setiap 1,000 penduduk.

Jadual 2: Statistik utama demografi, Perak Tengah, Perak, 2020 dan 2021

Indikator	2020 ^r	2021
KELAHIRAN		
Bilangan kelahiran	1,568	1,571
Kadar kelahiran kasar ¹	16.6	13.9
KEMATIAN		
Bilangan kematian	694	834
Kadar kematian kasar ¹	7.3	7.4

Nota:^r Dikemaskini¹ Kadar adalah bagi setiap 1,000 penduduk

GUNA TENAGA

Penduduk bekerja di Perak Tengah pada 2021 meningkat kepada 44.3 ribu orang berbanding 43.4 ribu orang pada 2020. Kadar penyertaan tenaga buruh (KPTB) dan kadar pengangguran juga mencatatkan peningkatan masing-masing kepada 62.6 peratus dan 5.9 peratus pada 2021.

Paparan 1: Penduduk bekerja, kadar penyertaan tenaga buruh dan kadar pengangguran, Perak Tengah, Perak, 2020 dan 2021

**Nota:**^P Permulaan

PENDIDIKAN

Perak Tengah mempunyai 58 buah sekolah rendah, 1,108 guru dan 9,482 murid pada 2021. Bagi sekolah menengah, Perak Tengah mempunyai 16 buah sekolah, 906 guru dan 7,565 murid menengah serta 428 murid lepasan menengah pada 2021.



Paparan 2: Bilangan sekolah, guru dan murid kerajaan dan bantuan kerajaan, Perak Tengah, Perak, 2020 dan 2021

	2020		2021	
	Sekolah rendah	Sekolah menengah	Sekolah rendah	Sekolah menengah
Sekolah	58	16	58	16
Guru	1,136	927	1,108	906
Murid	9,330	Peringkat menengah 7,367 Peringkat lepasan menengah 572	9,482	Peringkat menengah 7,565 Peringkat lepasan menengah 428

Sumber: Kementerian Pendidikan Malaysia

KESIHATAN

Pada 2021, Perak Tengah mempunyai sebuah hospital kerajaan dan 41 klinik kerajaan yang merangkumi sembilan klinik kesihatan, 31 klinik desa dan sebuah klinik komuniti. Klinik kesihatan termasuk klinik kesihatan ibu dan anak.

Paparan 3: Bilangan hospital dan klinik kerajaan, Perak Tengah, Perak, 2020 dan 2021



Sumber: Kementerian Kesihatan Malaysia

PERKHIDMATAN KEBAJIKAN

Bilangan kumulatif Orang Kurang Upaya (OKU) yang berdaftar di Perak Tengah meningkat kepada 2,833 orang pada 2021 berbanding 2,687 orang pada 2020. Kategori ketidakupayaan masalah pembelajaran mencatatkan bilangan tertinggi pendaftaran iaitu 1,032 kes diikuti ketidakupayaan fizikal (937 kes) dan penglihatan (312 kes).

Jadual 3: Bilangan kumulatif Orang Kurang Upaya (OKU) yang berdaftar, Perak Tengah, Perak, 2020 dan 2021

Kategori ketidakupayaan	2020	2021
Penglihatan	300	312
Pendengaran	140	142
Pertuturan	15	18
Fizikal ^a	877	937
Masalah pembelajaran	962	1,032
Mental	243	243
Pelbagai	150	149
Jumlah	2,687	2,833

Nota:

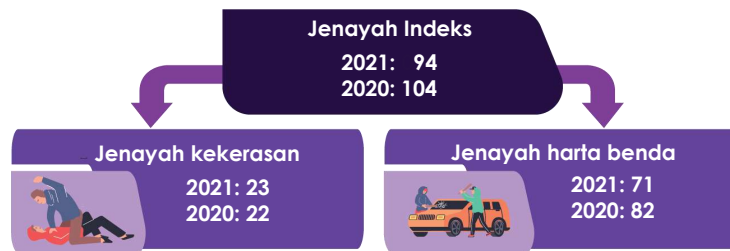
^a Termasuk Cerebral Palsy

Sumber: Jabatan Kebajikan Masyarakat

KESELAMATAN AWAM

Jenayah Indeks di Perak Tengah telah menurun 9.6 peratus kepada 94 kes pada 2021 berbanding 104 kes pada 2020. Jenayah kekerasan telah meningkat 4.5 peratus kepada 23 kes pada 2021. Manakala, jenayah harta benda menurun 13.4 peratus kepada 71 kes pada 2021.

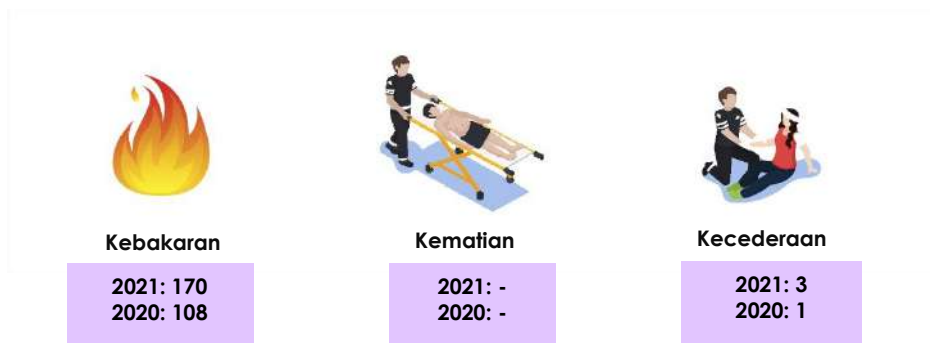
Paparan 4: Jenayah Indeks, jenayah kekerasan dan jenayah harta benda, Perak Tengah, Perak, 2020 dan 2021



Sumber: Polis Diraja Malaysia

Bilangan kebakaran di Perak Tengah merekodkan peningkatan 62 kes kepada 170 kes pada 2021 berbanding 108 kes pada 2020. Tiada kes kematian yang direkodkan pada 2021. Manakala, bilangan kecederaan meningkat kepada tiga kes.

Paparan 5: Bilangan kematian dan kecederaan akibat kebakaran, Perak Tengah, Perak, 2020 dan 2021



Sumber: Jabatan Bomba dan Penyelamat Malaysia



RENCANA DAERAH

Muka surat ini sengaja dibiarkan kosong
This page is deliberately left blank

RENCANA : EVOLUSI PEMBANGUNAN DI KAWASAN PERAK TENGAH

**Disediakan oleh:
Majlis Daerah Perak Tengah (MDPT)**

Daerah Perak Tengah meliputi kawasan seluas 127,946 hektar dan ianya mewakili sebanyak 6.1 peratus daripada keseluruhan Negeri Perak. Daerah Perak Tengah disempadani oleh Daerah Kuala Kangsar di sebelah utara, Daerah Kinta, Kampar dan Batang Padang di sebelah timur, Daerah Hilir Perak di bahagian selatan dan Daerah Manjung di bahagian barat. Daerah Perak Tengah berbentuk memanjang dari utara ke selatan dengan aliran Sungai Perak berada di tengah-tengah daerah ini. Jika dilihat dari segi bentuk muka bumi, hampir 80 peratus kawasan Daerah Perak Tengah merupakan kawasan tanah rata dan rendah.

Terdapat empat (4) hierarki pusat penempatan di Daerah Perak Tengah terdiri daripada Pusat Separa Wilayah Negeri iaitu Pusat Bandar Seri Iskandar, Pusat penempatan utama iaitu kawasan Pekan Kampong Gajah dan Pusat Penempatan Kecil yang melibatkan kawasan Pekan Parit, Pekan Bota Kanan, Kawasan Titi Gantong dan Changkat Chermín. Seterusnya yang terakhir ialah Pusat Pertumbuhan Desa yang melibatkan kawasan perkampungan-perkampungan kecil yang berada di dalam kawasan Daerah Perak Tengah.

Bandar Seri Iskandar merupakan pusat bandar bagi Daerah Perak Tengah. Bandar Seri Iskandar ini telah pesat membangun selaras dengan fungsinya sebagai Pusat Separa Wilayah Negeri. Pembangunan di Bandar Seri Iskandar telah berevolusi dari tahun ke tahun bermula daripada hanya sebagai kawasan komersial dan perumahan yang kecil. Kini, pusat Bandar Seri Iskandar telah dilengkapi dengan segala kemudahan, pusat pentadbiran, pusat akademi, kawasan industri dan juga kawasan komersial dengan pembukaan pelbagai gedung membeli belah bagi memberi kemudahan kepada penduduk di Daerah Perak Tengah.

Lokasi Daerah Perak Tengah yang berada di laluan Koridor Ipoh-Lumut serta berada di dalam lingkungan Lebuhraya Pantai Barat (WCE) dan pembinaan baru Jambatan Bagan Datuk ke Daerah Perak Tengah dijangka merencanakan lagi pembangunan terutama di kawasan Mukim Kota Setia dan Mukim Jaya Baru. Selain itu, kedudukan Bandar Seri Iskandar yang berada di tengah-tengah dua (2) kawasan bandar yang pesat membangun iaitu Zon Metropolitan Lembah Kinta (Greater Ipoh) dan Zon Metropolitan Manjung (Greater Manjung) dijangka dapat menyokong pembangunan yang pesat di Daerah Perak Tengah.

Pembangunan yang pesat di Bandar Seri Iskandar mampu merencanakan lagi pembangunan kawasan berhampiran seperti di Pekan Parit, Bota dan pusat pertumbuhan desa yang lain. Daerah Perak Tengah juga telah dikenalpasti sebagai Bandar TVET di dalam Pelan Tindakan Perak Sejahtera 2030 ini. Hal ini kerana daerah ini telah disokong dengan pembangunan pelbagai institusi awam dan swasta.

Selain itu, pembangunan bersepadu di lima (5) pusat penempatan di bahagian selatan Daerah Perak Tengah iaitu Kampong Gajah, Pasir Salak, Bandar Baru Seberang Perak, Kota Setia dan Jaya Baru dijangka menjadi pemangkin dalam pertumbuhan kawasan Daerah Perak Tengah. Kombinasi lima (5) penempatan ini yang mempunyai kekuatan tersendiri dijangka mampu menarik pembangunan ke selatan daerah ini.

Daerah Perak Tengah juga sentiasa bersedia menyahut Agenda Pembangunan Mampan (SDG) seterusnya menjadi sebuah daerah yang mampan dan maju di Negeri Perak khususnya dan di Malaysia amnya.

Sumber:





1. Rancangan Tempatan Daerah Perak Tengah 2030

Penafian : Artikel ini disediakan oleh penulis dan tidak mewakili pandangan DOSM



**PENJAJARAN MATLAMAT
PEMBANGUNAN MAMPAN**

Muka surat ini sengaja dibiarkan kosong
This page is deliberately left blank

Matlamat Goals	Indikator My Local Stats My Local Stats Indicators	Tahun/ Year		
		2019	2020	2021
Matlamat 1 Tiada Kemiskinan Goal 1 No Poverty 	1. Pekali Gini / Gini coefficient	0.373	n.a	n.a
	2. Insiden kemiskinan/ Incidence of poverty	10.0	n.a	n.a
	3. Ketua isi rumah miskin berdaftar dengan sistem eKasih/ Registered head of poor households with eKasih	606	542	2,627
Matlamat 2 Kelaparan Sifar Goal 2 Zero Hunger 	1. Pengeluaran tanaman sayur-sayuran utama (Tan metrik)/ Production of main vegetables (Metric tonnes)	659.2	925.9	1,061.2
	2. Pengeluaran tanaman ladang (Tan metrik)/ Production of cash crops (Metric tonnes)	1,066.3	739.9	1,179.4
	3. Pengeluaran herba utama (Tan metrik)/ Production of main herbs (Metric tonnes)	Tiada Nil	Tiada Nil	Tiada Nil
	4. Pengeluaran rempah ratus (Tan metrik)/ Production of spices (Metric tonnes)	363.3	316.2	399.7
	5. Pengeluaran buah-buahan utama (Tan metrik)/ Production of main fruits (Metric tonnes)	13,042.3	12,886.7	18,787.3
	6. Pengeluaran tanaman industri (Tan metrik)/ Production of industrial crops (Metric tonnes)	80.9	165.5	306.7
Matlamat 3 Kesihatan yang baik dan Kesejahteraan Goal 3 Good Health and Well-Being 	1. Bilangan kelahiran hidup/ Number of live births	1,631 ^r	1,568 ^r	1,571
	2. Bilangan kematian/ Number of deaths	738 ^r	694 ^r	834
	3. Sebab-sebab utama kematian (disahkan secara perubatan)/ Main causes of deaths (medically certified)	Ischaemic heart diseases (103)	Ischaemic heart diseases (118)	Ischaemic heart diseases (147)
	4. Sebab-sebab utama kematian (tidak disahkan secara perubatan)/ Main causes of deaths (non-medically certified)	Sakit tua (65 tahun & ke atas) Old age (65 years & above) (61)	Sakit tua (65 tahun & ke atas) Old age (65 years & above) (66)	Sakit tua (65 tahun & ke atas) Old age (65 years & above) (84)
	5. Bilangan kemalangan jalan raya/ Number of road accidents	1,109	841	893
	6. Bilangan kecederaan disebabkan kemalangan jalan raya/ Number of injuries due to road accidents	38	35	15
	7. Bilangan kematian disebabkan kemalangan jalan raya/ Number of deaths due to road accidents	38	27	29
Matlamat 5 Kesaksamaan Gender Goal 5 Gender Equality 	1. Bilangan perkahwinan (Lelaki)/ Number of marriages (Male)	726	800	n.a
	2. Bilangan perkahwinan (Perempuan)/ Number of marriages (Female)	933	1,016	n.a
	3. Bilangan perceraian (Lelaki)/ Number of divorces (Male)	202	182	n.a
	4. Bilangan perceraian (Perempuan)/ Number of divorces (Female)	215	183	n.a






Nota/ Notes:

Indikator pelengkap bagi Matlamat Pembangunan Mampan (SDG)

Complimentary Indicators for Sustainable Development Goals (SDG)

n.a - Data tidak tersedia/ berkenaan

Data is not available/ applicable

Matlamat Goals	Indikator My Local Stats My Local Stats Indicators	Tahun/ Year		
		2019	2020	2021
Matlamat 6 Air Bersih dan Sanitasi Goal 6 Clean Water and Sanitation 	1. Peratusan isi rumah menerima kemudahan air paip di rumah/ Percentage households received piped water in the house	99.8	n.a	n.a
Matlamat 7 Tenaga Mampu Milik dan Bersih Goal 7 Affordable and Clean Energy 	1. Peratusan isi rumah menerima kemudahan bekalan elektrik/ Percentage households received accessible to electricity	100.0	n.a	n.a
Matlamat 8 Pekerjaan yang Sesuai dan Pertumbuhan Ekonomi Goal 8 Decent Work and Economic Growth 	1. Tenaga buruh/ Labour force ('000)	42.8	45.8	47.1 ^P
	2. Bilangan pertubuhan/ Number of establishments <ul style="list-style-type: none"> • Pertanian/ Agriculture • Perlombongan & Pengkuarian/ Mining & Quarrying • Pembuatan/ Manufacturing • Pembinaan/ Construction • Perkhidmatan/ Services 	1,775 61 Tiada <i>Nil</i> 52 162 1,500	1,773 64 * 57 163 1,488	1,767 73 * 71 180 1,442
Matlamat 9 Industri, Inovasi dan Infrastruktur Goal 9 Industry, Innovation and Infrastructure 	1. Panjang jalan/ Road length (KM)	2,277.9	2,360.7	2,498.4
Matlamat 10 Mengurangkan Ketidaksamaan Goal 10 Reduced Inequalities 	1. Pendapatan isi rumah kasar bulanan penengah/ Median of monthly household gross income (RM)	4,097	n.a	n.a
	2. Pendapatan isi rumah kasar bulanan purata/ Mean of monthly household gross income (RM)	5,390	n.a	n.a

Nota/ Notes:




Indikator pelengkap bagi Matlamat Pembangunan Mampaan (SDG)
Complimentary Indicators for Sustainable Development Goals (SDG)

* Bilangan pertubuhan kurang daripada tiga

The number of establishment is less than three

n.a - Data tidak tersedia/ berkenaan

Data is not available/ applicable

Matlamat Goals	Indikator My Local Stats My Local Stats Indicators	Tahun/ Year		
		2019	2020	2021
<p>Matlamat 11 Bandar dan Komuniti yang Mampuan</p> <p>Goal 11 Sustainable Cities and Communities</p> 	<p>1. Projek Perumahan Rakyat (PPR) siap dibina/ <i>People's housing project completed</i></p> <p>Dimiliki/ <i>Owned</i></p> <p>Disewa/ <i>Rent</i></p>	<p>Tiada <i>Nil</i></p> <p>Tiada <i>Nil</i></p>	<p>Tiada <i>Nil</i></p> <p>Tiada <i>Nil</i></p>	<p>99</p> <p>Tiada <i>Nil</i></p>
<p>Matlamat 12 Penggunaan dan Pengeluaran yang Bertanggungjawab</p> <p>Goal 12 Responsible Consumption and Production</p> 	<p>1. Sisa perbandaran yang dirawat/ <i>Municipal waste treated</i></p> <p>Anggaran purata berat sisa yang dilupuskan setiap hari (Tan metrik/hari) <i>Estimated average weight of waste disposed daily (Metric tonnes/day)</i></p>	<p>Tiada <i>Nil</i></p>	<p>Tiada <i>Nil</i></p>	<p>Tiada <i>Nil</i></p>
<p>Matlamat 16 Keamanan, Keadilan dan Institusi yang Teguh</p> <p>Goal 16 Peace, Justice and Strong Institutions</p> 	<p>1. Jenayah kekerasan yang dilaporkan kepada PDRM/ <i>Violent crime reported to PDRM (Bilangan/ Number)</i></p> <p>2. CCTV di kawasan pihak berkuasa tempatan/ <i>CCTV in local authority area (Bilangan/ Number)</i></p>	<p>17</p> <p>Tiada <i>Nil</i></p>	<p>22</p> <p>Tiada <i>Nil</i></p>	<p>23</p> <p>Tiada <i>Nil</i></p>

Nota/ Note:

Indikator pelengkap bagi Matlamat Pembangunan Mampan (SDG)
Complimentary Indicators for Sustainable Development Goals (SDG)

Muka surat ini sengaja dibiarkan kosong
This page is deliberately left blank

INDIKATOR SOSIAL

1

MAKLUMAT ASAS

Muka surat ini sengaja dibiarkan kosong
This page is deliberately left blank

Jadual 1 : Statistik terpilih maklumat asas, daerah pentadbiran Perak Tengah, Perak*Table 1 : Selected statistics of basic information, Perak Tengah administrative district, Perak*

	2019	2020	2021
Luas kawasan (km²) <i>Land area</i>	1,282	1,282	1,282
Panjang jalan negeri (km) <i>Length of state road</i>	2,277.9	2,360.7	2,498.4
Jabatan Kerja Raya <i>Public Works Department</i>	268.3	269.7	268.7
Pihak Berkuasa Tempatan <i>Local Authority</i>	303.1	334.1	340.3
Pejabat Daerah & Tanah <i>Land & District Office</i>	275.8	312.4	317.8
Jabatan Pengairan & Saliran <i>Department of Irrigation & Drainage</i>	1,430.7	1,444.6	1,571.6
Bilangan telaga tiub yang berdaftar <i>Number of registered tube wells</i>	n.a	n.a	11
Pengeluaran <i>Production</i>	n.a	n.a	8
Pemantauan <i>Monitoring</i>	n.a	n.a	3

Sumber: Jabatan Ukur dan Pemetaan Malaysia

Jabatan Kerja Raya Malaysia

Jabatan Mineral dan Geosains

Source: Department of Survey and Mapping Malaysia

Public Works Department Malaysia

Department of Minerals and Geoscience

Nota/ Notes :

Statistik jalan negeri mengikut daftar MARRIS sehingga 31 Disember pada tahun tersebut berdasarkan laporan MARRIS online bertarikh 18 Januari tahun berikutnya

State road statistics by MARRIS registered up to 31st December at that year is based on MARRIS online report dated 18th January for the following year

n.a - Data tidak tersedia/ berkenaan

Data is not available/ applicable

Muka surat ini sengaja dibiarkan kosong
This page is deliberately left blank

INDIKATOR SOSIAL

2

PENDUDUK

Muka surat ini sengaja dibiarkan kosong
This page is deliberately left blank

Jadual 2 : Statistik terpilih penduduk, daerah pentadbiran Perak Tengah, Perak

Table 2 : Selected statistics of population, Perak Tengah administrative district, Perak

	2020	2021
Jumlah penduduk ('000) <i>Total population</i>	94.6	94.5
Lelaki/ Male	48.8	48.9
Perempuan/ Female	45.8	46.1
Warganegara <i>Citizens</i>	90.9	91.1
Bumiputera	88.3	89.1
Cina/ Chinese	0.9	0.4
India/ Indian	1.5	1.3
Lain-lain/ Others	0.2	0.2
Bukan warganegara <i>Non-citizens</i>	3.7	3.4
Kumpulan umur <i>Age group</i>		
0-14 tahun/ 0-14 years	21.0	21.1
15-64 tahun/ 15-64 years	66.7	66.6
65 tahun dan ke atas/ 65 years and above	7.0	7.3
Kadar pertumbuhan penduduk tahunan (%) <i>Annual population growth rate</i>	-0.5	0.0
Kepadatan penduduk (per km²) <i>Population density</i>	74	74
Tempat kediaman^a ('000) <i>Living quarters</i>	35.3	n.a
Isi rumah^a ('000) <i>Household</i>	28.8	n.a
Purata saiz isi rumah^a <i>Average size of household</i>	3.3	n.a

Sumber: Jabatan Perangkaan Malaysia

Source: Department of Statistics Malaysia

Nota/ Notes:^a Merujuk kepada data penemuan Banci Penduduk dan Perumahan Malaysia 2020*Refers to findings data Population and Housing Census of Malaysia 2020***1. Anggaran penduduk pertengahan tahun berasaskan Banci Penduduk dan Perumahan Malaysia 2020***The mid-year population estimates based on Population and Housing Census of Malaysia 2020***2. Hasil tambah mungkin berbeza kerana pembundaran***The added total may differs due to rounding***n.a - Data tidak tersedia/ berkenaan***Data is not available/ applicable*

Jadual 2 : Statistik terpilih penduduk, daerah pentadbiran Perak Tengah, Perak (samb.)

Table 2 : Selected statistics of population, Perak Tengah administrative district, Perak (cont'd)

	2019 ^r	2020 ^r	2021
Kelahiran hidup	1,631	1,568	1,571
<i>Live births</i>			
Lelaki/ Male	813	863	816
Perempuan/ Female	818	705	755
Kematian	738	694	834
<i>Deaths</i>			
Lelaki/ Male	398	359	469
Perempuan/ Female	340	335	365
Pertambahan semula jadi	893	874	737
<i>Natural increase</i>			
Lelaki/ Male	415	504	347
Perempuan/ Female	478	370	390
Kadar kelahiran kasar^a	14.6	16.6	13.9
<i>Crude birth rate</i>			
Lelaki/ Male	14.5	17.7	14.5
Perempuan/ Female	14.6	15.4	13.3
Kadar kematian kasar^a	6.6	7.3	7.4
<i>Crude death rate</i>			
Lelaki/ Male	7.1	7.4	8.3
Perempuan/ Female	6.1	7.3	6.5
Kadar pertambahan semula jadi kasar^a	8.0	9.2	6.5
<i>Crude rate of natural increase</i>			
Lelaki/ Male	7.4	10.3	6.2
Perempuan/ Female	8.6	8.1	6.9

Sumber: Jabatan Perangkaan Malaysia
Source: Department of Statistics Malaysia

Nota/ Notes :^r Dikemaskini

Revised

^a Kadar adalah bagi setiap 1,000 penduduk

The rates are per 1,000 population

Jadual 2 : Statistik terpilih penduduk, daerah pentadbiran Perak Tengah, Perak (samb.)

Table 2 : Selected statistics of population, Perak Tengah administrative district, Perak (cont'd)

	2018	2019	2020
Bilangan perkahwinan			
<i>Number of marriages</i>			
Jumlah/ Total			
Lelaki/ Male	778	726	800
Perempuan/ Female	888	933	1,016
Orang Islam/ Muslim			
Lelaki/ Male	763	709	786
Perempuan/ Female	871	916	1,005
Orang bukan Islam/ non-Muslim			
Lelaki/ Male	15	17	14
Perempuan/ Female	17	17	11
Bilangan perceraian			
<i>Number of divorces</i>			
Jumlah/ Total			
Lelaki/ Male	148	202	182
Perempuan/ Female	140	215	183
Orang Islam/ Muslim			
Lelaki/ Male	144	202	180
Perempuan/ Female	135	212	178
Orang bukan Islam/ non-Muslim			
Lelaki/ Male	4	-	2
Perempuan/ Female	5	3	5

Sumber: Jabatan Perangkaan Malaysia

Source: Department of Statistics Malaysia

Nota/ Notes:

1. Hasil tambah angka mengikut daerah pentadbiran adalah tidak sama dengan statistik perkahwinan Orang Islam yang dipaparkan di peringkat negeri khusus bagi Kelantan dan Sarawak. Maklumat tempat kediaman perkahwinan dalam negeri bagi Kelantan dan Sarawak adalah tidak tersedia bagi membolehkan penyusunan mengikut daerah pentadbiran dilaksanakan.

The sum by administrative district is not equal to Muslim marriage statistics reported at the state level specifically for Kelantan and Sarawak. The place of residence of intra-marriage for Kelantan and Sarawak are not available to enable compilation by administrative district.

2. Statistik perceraian tidak boleh dibuat perbandingan dengan statistik perkahwinan tahun semasa. Statistik perceraian adalah merujuk kepada tarikh selesai dengan sabitan oleh Mahkamah Syariah atau Sivil.

The divorce statistics cannot be compared with the current year marriage statistics. The divorce statistics refer to the date of order issued by Syariah or Civil Court.

Muka surat ini sengaja dibiarkan kosong
This page is deliberately left blank

INDIKATOR SOSIAL

3

PERUMAHAN

Muka surat ini sengaja dibiarkan kosong
This page is deliberately left blank

Jadual 3 : Statistik terpilih perumahan, daerah pentadbiran Perak Tengah, Perak

Table 3 : Selected statistics of housing, Perak Tengah administrative district, Perak

	2019	2020	2021
Bilangan stok unit kediaman sedia ada	11,509	11,601	12,485
<i>Number of existing stock residential units</i>			
Sesebuah/ Detached	1,165	1,165	1,190
Rumah berkembar/ Semi-detached house	1,734	1,764	1,808
Rumah teres/ Terrace house	5,363	5,425	6,240
Rumah bandar/ Town house	-	-	-
Rumah kelompok/ Cluster house	-	-	-
Rumah kos rendah/ Low cost house	3,247	3,247	3,247
Rumah flat kos rendah/ Low cost flat	-	-	-
Rumah pangsa/ Flat	-	-	-
Kondominium/Pangsapuri/ Condominium/Apartment	-	-	-
Bilangan unit kediaman yang siap dibina	81	-	68
<i>Number of completed residential units</i>			
Sesebuah/ Detached	-	-	-
Rumah berkembar/ Semi-detached house	64	-	-
Rumah teres/ Terrace house	17	-	68
Rumah bandar/ Town house	-	-	-
Rumah kelompok/ Cluster house	-	-	-
Rumah kos rendah/ Low cost house	-	-	-
Rumah flat kos rendah/ Low cost flat	-	-	-
Rumah pangsa/ Flat	-	-	-
Kondominium/Pangsapuri/ Condominium/Apartment	-	-	-
Bilangan penawaran unit kediaman akan datang	1,633	1,832	2,118
<i>Number of incoming supply of residential units</i>			
Sesebuah/ Detached	737	737	712
Rumah berkembar/ Semi-detached house	118	118	78
Rumah teres/ Terrace house	778	977	544
Rumah bandar/ Town house	-	-	-
Rumah kelompok/ Cluster house	-	-	4
Rumah kos rendah/ Low cost house	-	-	-
Rumah flat kos rendah/ Low cost flat	-	-	-
Rumah pangsa/ Flat	-	-	-
Kondominium/Pangsapuri/ Condominium/Apartment	-	-	780
Bilangan penawaran unit kediaman yang dirancang	1,391	1,923	2,072
<i>Number of planned supply of residential units</i>			
Sesebuah/ Detached	6	6	7
Rumah berkembar/ Semi-detached house	28	67	58
Rumah teres/ Terrace house	503	996	1,757
Rumah bandar/ Town house	-	-	-
Rumah kelompok/ Cluster house	74	74	250
Rumah kos rendah/ Low cost house	-	-	-
Rumah flat kos rendah/ Low cost flat	-	-	-
Rumah pangsa/ Flat	-	-	-
Kondominium/Pangsapuri/ Condominium/Apartment	780	780	-

Sumber: Laporan Stok Harta Kediaman, NAPIC, Jabatan Penilaian dan Perkhidmatan Harta
Source: Residential Property Stock Report, NAPIC, Valuation and Property Services Department

Jadual 3 : Statistik terpilih perumahan, daerah pentadbiran Perak Tengah, Perak (samb.)

Table 3 : Selected statistics of housing, Perak Tengah administrative district, Perak (cont'd)

	2019	2020	2021
Trend harga median rumah (RM)			
<i>Median house price trend</i>			
Sesebuah/ Detached	121,000	110,000	92,500
Rumah berkembar/ Semi-detached house	254,400	270,000	328,000
Rumah teres/ Terrace house	242,625	229,000	250,000
Rumah bandar/ Town house	n.a	n.a	n.a
Rumah kelompok/ Cluster house	n.a	n.a	n.a
Rumah kos rendah/ Low cost house	100,000	130,000	150,000
Rumah flat kos rendah/ Low cost flat	n.a	n.a	n.a
Rumah pangsa/ Flat	n.a	n.a	n.a
Kondominium/Pangsapuri/ Condominium/Apartment	n.a	n.a	n.a
Bilangan unit kediaman siap dibina tidak terjual	n.a	n.a	8
<i>Number of overhang residential units</i>			
Sesebuah/ Detached	n.a	n.a	-
Rumah berkembar/ Semi-detached house	n.a	n.a	8
Rumah teres/ Terrace house	n.a	n.a	-
Rumah bandar/ Town house	n.a	n.a	-
Rumah kelompok/ Cluster house	n.a	n.a	-
Rumah kos rendah/ Low cost house	n.a	n.a	-
Rumah flat kos rendah/ Low cost flat	n.a	n.a	-
Rumah pangsa/ Flat	n.a	n.a	-
Kondominium/Pangsapuri/ Condominium/Apartment	n.a	n.a	-
Bilangan unit kediaman dalam pembinaan belum terjual	n.a	n.a	11
<i>Number of unsold under construction residential units</i>			
Sesebuah/ Detached	n.a	n.a	-
Rumah berkembar/ Semi-detached house	n.a	n.a	-
Rumah teres/ Terrace house	n.a	n.a	11
Rumah bandar/ Town house	n.a	n.a	-
Rumah kelompok/ Cluster house	n.a	n.a	-
Rumah kos rendah/ Low cost house	n.a	n.a	-
Rumah flat kos rendah/ Low cost flat	n.a	n.a	-
Rumah pangsa/ Flat	n.a	n.a	-
Kondominium/Pangsapuri/ Condominium/Apartment	n.a	n.a	-
Bilangan unit kediaman belum dibina belum terjual	n.a	n.a	-
<i>Number of unsold not constructed residential units</i>			
Sesebuah/ Detached	n.a	n.a	-
Rumah berkembar/ Semi-detached house	n.a	n.a	-
Rumah teres/ Terrace house	n.a	n.a	-
Rumah bandar/ Town house	n.a	n.a	-
Rumah kelompok/ Cluster house	n.a	n.a	-
Rumah kos rendah/ Low cost house	n.a	n.a	-
Rumah flat kos rendah/ Low cost flat	n.a	n.a	-
Rumah pangsa/ Flat	n.a	n.a	-
Kondominium/Pangsapuri/ Condominium/Apartment	n.a	n.a	-

Sumber: Laporan Stok Harta Kediaman, NAPIC, Jabatan Penilaian dan Perkhidmatan Harta
Source: Residential Property Stock Report, NAPIC, Valuation and Property Services Department

Nota/ Note :

n.a - Data tidak tersedia/ berkenaan

Data is not available/ applicable

Jadual 3 : Statistik terpilih perumahan, daerah pentadbiran Perak Tengah, Perak (samb.)

Table 3 : Selected statistics of housing, Perak Tengah administrative district, Perak (cont'd)

	2019	2020	2021
Statistik unit Projek Perumahan Rakyat (PPR) yang disiapkan^a			
<i>Statistics of completed People's Housing Programme (PHP) unit</i>			
Dimiliki/ Owned	-	-	99
Disewa/ Rent	-	-	-
Statistik program baik pulih rumah daif di bandar	n.a	6	-
<i>Statistics of poor house repair programme in town</i>			
	2014	2016	2019
Peratusan isi rumah^b (%)			
<i>Percentage of household</i>			
Dimiliki/ Owned	81.6	80.3	82.1
Disewa/ Rent	10.5	12.9	12.6
Kuarters/ Quarters	7.9	6.8	5.3

Sumber: Kementerian Perumahan dan Kerajaan Tempatan
Jabatan Perangkaan Malaysia

Source: Ministry of Housing and Local Government
Department of Statistics Malaysia

Nota/ Notes:^a **Maklumat PPR yang dipaparkan adalah berdasarkan unit PPR yang siap pada tahun tersebut***The PHP information is displayed based on the PHP units completed in that year*^b **Hasil tambah mungkin berbeza kerana pembundaran***The added total may differs due to rounding***n.a - Data tidak tersedia/ berkenaan***Data is not available/ applicable*

Muka surat ini sengaja dibiarkan kosong
This page is deliberately left blank

INDIKATOR SOSIAL

4

GUNA TENAGA

Muka surat ini sengaja dibiarkan kosong
This page is deliberately left blank

Jadual 4 : Statistik terpilih guna tenaga, daerah pentadbiran Perak Tengah, Perak*Table 4 : Selected statistics of employment, Perak Tengah administrative district, Perak*

	2019	2020	2021 ^P
Statistik utama tenaga buruh <i>Principal statistics of labour force</i>			
Tenaga buruh ('000) <i>Labour force</i>	42.8	45.8	47.1
Penduduk bekerja ('000) <i>Employed person</i>	41.3	43.4	44.3
Penganggur ('000) <i>Unemployed person</i>	1.5	2.3	2.8
Luar tenaga buruh ('000) <i>Outside labour force</i>	28.5	28.0	28.1
Kadar penyertaan tenaga buruh (%) <i>Labour force participation rate</i>	60.1	62.0	62.6
Kadar pengangguran (%) <i>Unemployment rate</i>	3.5	5.1	5.9

Sumber: Jabatan Perangkaan Malaysia
Source: Department of Statistics Malaysia

Nota/ Notes :**^P Permulaan***Preliminary*

1. Statistik Tenaga Buruh mengikut daerah pentadbiran digunakan secara berhati-hati kerana faktor ralat piawai relatif yang tinggi
Labour Force Statistics by administrative district to be used with caution due to high relative standard error (RSE)

2. Data 2021 di peringkat daerah akan dikemaskini setelah data penduduk pertengahan tahun 2021 berasaskan Banci Penduduk dan Perumahan Malaysia 2020 diperolehi

The 2021 data at district level will be updated after the data of mid-year population for 2021 based on the Population and Housing Census of Malaysia 2020 is obtained

Jadual 4 : Statistik terpilih guna tenaga, daerah pentadbiran Perak Tengah, Perak (samb.)

Table 4 : Selected statistics of employment, Perak Tengah administrative district, Perak (cont'd)

	2019	2020	2021
Bilangan pekerja yang diberhentikan mengikut industri <i>Number of employees retrenched by industry</i>	-	5	89
Pertanian, perhutanan dan perikanan <i>Agriculture, forestry and fisheries</i>	-	-	-
Perlombongan dan pengkuarian <i>Mining and quarrying</i>	-	-	-
Pembuatan <i>Manufacturing</i>	-	5	89
Bekalan elektrik, gas, wap dan pendingin udara <i>Electricity, gas, steam and air conditioning supply</i>	-	-	-
Bekalan air; pembentungan, pengurusan sisa dan aktiviti pemulihan <i>Water supply; sewerage, waste management and remediation activities</i>	-	-	-
Pembinaan <i>Construction</i>	-	-	-
Perdagangan borong dan runcit; pembaikan kenderaan bermotor dan motosikal <i>Wholesale and retail trade; repair of motor vehicles and motorcycles</i>	-	-	-
Pengangkutan dan penyimpanan <i>Transportation and storage</i>	-	-	-
Penginapan dan aktiviti perkhidmatan makanan dan minuman <i>Accommodation and food and beverage service activities</i>	-	-	-
Maklumat dan komunikasi <i>Information and communication</i>	-	-	-
Aktiviti kewangan dan insurans/ takaful <i>Financial and insurance/ takaful activities</i>	-	-	-
Aktiviti hartanah <i>Real estate activities</i>	-	-	-
Aktiviti profesional, saintifik dan teknikal <i>Professional, scientific and technical activities</i>	-	-	-
Aktiviti pentadbiran dan khidmat sokongan <i>Administrative and support service activities</i>	-	-	-
Pentadbiran awam dan pertahanan; aktiviti keselamatan sosial wajib <i>Public administration and defence; compulsory social security activities</i>	-	-	-
Pendidikan <i>Education</i>	-	-	-
Aktiviti kesihatan kemanusiaan dan kerja sosial <i>Human health and social work activities</i>	-	-	-
Kesenian, hiburan dan rekreasi <i>Arts, entertainment and recreation</i>	-	-	-
Aktiviti perkhidmatan lain <i>Other service activities</i>	-	-	-
Aktiviti isi rumah sebagai majikan <i>Activities of households as employers</i>	-	-	-
Aktiviti badan dan pertubuhan luar wilayah <i>Activities of extraterritorial organizations and bodies</i>	-	-	-

Sumber: Kementerian Sumber Manusia

Source: Ministry of Human Resources

Nota/ Note :

Data merangkumi Pemberhentian Tetap dan Pemberhentian Secara Sukarela (VSS)

Data includes Voluntary Retirement and Voluntary Retrenchment (VSS)

INDIKATOR SOSIAL

5

**PENDAPATAN DAN
PERBELANJAAN
ISI RUMAH**

Muka surat ini sengaja dibiarkan kosong
This page is deliberately left blank

Jadual 5 : Statistik terpilih pendapatan dan perbelanjaan isi rumah, daerah pentadbiran Perak Tengah, Perak
Table 5 : Selected statistics of household income and expenditure, Perak Tengah administrative district, Perak

	2016	2019
Pendapatan isi rumah kasar bulanan		
<i>Monthly statistics household gross income</i>		
Penengah (RM)	3,466	4,097
<i>Median</i>		
Purata (RM)	4,552	5,390
<i>Mean</i>		
Perbelanjaan isi rumah kasar bulanan		
<i>Monthly statistics household gross expenditure</i>		
Penengah (RM)	2,272	2,718
<i>Median</i>		
Purata (RM)	3,012	3,492
<i>Mean</i>		
Pekali Gini dan insiden kemiskinan		
<i>Gini coefficient and incidence of poverty</i>		
Pekali Gini	0.389	0.373
<i>Gini coefficient</i>		
Insiden kemiskinan	10.9	10.0
<i>Incidence of poverty</i>		

Sumber: Jabatan Perangkaan Malaysia
Source: Department of Statistics Malaysia

Nota/ Note:

0.0 menunjukkan nilai yang kurang daripada 0.05 peratus

0.0 shows the value is less than 0.05 per cent

Jadual 5 : Statistik terpilih pendapatan dan perbelanjaan isi rumah, daerah pentadbiran Perak Tengah, Perak (samb.)

Table 5 : Selected statistics of household income and expenditure, Perak Tengah administrative district, Perak (cont'd)

	2019	
	(RM)	(%)
Komposisi perbelanjaan penggunaan isi rumah bulanan		
<i>Composition of monthly households consumption expenditure</i>		
Kumpulan perbelanjaan		
<i>Expenditure group</i>		
01 Makanan & minuman bukan alkohol	731	20.9
<i>Food & non-alcoholic beverages</i>		
02 Minuman alkohol & tembakau	54	1.6
<i>Alcoholic beverages & tobacco</i>		
03 Pakaian & kasut	129	3.7
<i>Clothing & footwear</i>		
04 Perumahan, air, elektrik, gas & bahan api lain	650	18.6
<i>Housing, water, electricity, gas & other fuels</i>		
05 Hiasan, perkakasan & penyelenggaraan isi rumah	163	4.7
<i>Furnishings, households equipment & routine households maintenance</i>		
06 Kesihatan	58	1.7
<i>Health</i>		
07 Pengangkutan	500	14.3
<i>Transport</i>		
08 Komunikasi	186	5.3
<i>Communication</i>		
09 Perkhidmatan rekreasi dan kebudayaan	150	4.3
<i>Recreation services and culture</i>		
10 Pendidikan	31	0.9
<i>Education</i>		
11 Restoran & hotel	488	14.0
<i>Restaurant & hotels</i>		
12 Pelbagai barangan & perkhidmatan	352	10.0
<i>Miscellaneous goods & services</i>		
Komposisi perbelanjaan penggunaan isi rumah bulanan (01-12)	3,492	100.0
<i>Composition of monthly households consumption expenditure (01-12)</i>		

Sumber: Jabatan Perangkaan Malaysia
Source: Department of Statistics Malaysia

INDIKATOR SOSIAL

6

PENDIDIKAN

Muka surat ini sengaja dibiarkan kosong
This page is deliberately left blank

Jadual 6 : Statistik terpilih pendidikan, daerah pentadbiran Perak Tengah, Perak

Table 6 : Selected statistics of education, Perak Tengah administrative district, Perak

	2019	2020	2021
Sekolah kerajaan/ Government school			
Bilangan sekolah			
<i>Number of schools</i>			
Sekolah rendah	58	58	58
<i>Primary school</i>			
Sekolah menengah	16	16	16
<i>Secondary school</i>			
Bilangan guru			
<i>Number of teachers</i>			
Sekolah rendah	1,146	1,136	1,108
<i>Primary school</i>			
Lelaki/ Male	352	358	347
Perempuan/ Female	794	778	761
Sekolah menengah	938	927	906
<i>Secondary school</i>			
Lelaki/ Male	349	336	324
Perempuan/ Female	589	591	582
Bilangan murid			
<i>Number of pupils</i>			
Sekolah rendah			
<i>Primary school</i>			
Peringkat rendah/ Primary level	9,440	9,330	9,482
Lelaki/ Male	4,801	4,779	4,868
Perempuan/ Female	4,639	4,551	4,614
Sekolah menengah			
<i>Secondary school</i>			
Peringkat menengah/ Secondary level	7,437	7,367	7,565
Lelaki/ Male	3,672	3,644	3,844
Perempuan/ Female	3,765	3,723	3,721
Peringkat lepasan menengah/ Post secondary level	902	572	428
Lelaki/ Male	479	350	230
Perempuan/ Female	423	222	198

Sumber: Kementerian Pendidikan Malaysia

Source: Ministry of Education Malaysia

Nota/ Notes :

1. Data seperti pada 30 Jun*Data as at 30th June***2. Data termasuk sekolah bantuan kerajaan***Data includes government-aided schools*

Jadual 6 : Statistik terpilih pendidikan, daerah pentadbiran Perak Tengah, Perak (samb.)

Table 6 : Selected statistics of education, Perak Tengah administrative district, Perak (cont'd)

	2019	2020	2021
Sekolah rendah <i>Primary school</i>			
Bilangan sekolah <i>Number of schools</i>			
Sekolah Rendah Agama Negeri (SRAN) <i>State Religious Primary School</i>	-	-	-
Sekolah Rendah Agama Rakyat (SRAR) <i>People Religious Primary School</i>	4	n.a	n.a
Bilangan guru <i>Number of teachers</i>			
Sekolah Rendah Agama Negeri (SRAN) <i>State Religious Primary School</i>	-	-	-
Lelaki/ Male	-	-	-
Perempuan/ Female	-	-	-
Sekolah Rendah Agama Rakyat (SRAR) <i>People Religious Primary School</i>	33	n.a	n.a
Lelaki/ Male	12	n.a	n.a
Perempuan/ Female	21	n.a	n.a
Bilangan murid <i>Number of pupils</i>			
Sekolah Rendah Agama Negeri (SRAN) <i>State Religious Primary School</i>	-	-	-
Lelaki/ Male	-	-	-
Perempuan/ Female	-	-	-
Sekolah Rendah Agama Rakyat (SRAR) <i>People Religious Primary School</i>	793	n.a	n.a
Lelaki/ Male	436	n.a	n.a
Perempuan/ Female	357	n.a	n.a

Sumber: Jabatan Kemajuan Islam Malaysia

Source: Department of Islamic Development Malaysia

Nota/ Notes:**1. Data seperti pada 30 Jun***Data as at 30th June***2. Sekolah Agama adalah di bawah seliaan Jabatan Agama Islam Negeri***Religious School supervised by State Islamic Department***n.a - Data tidak tersedia/ berkenaan***Data is not available/ applicable*

Jadual 6 : Statistik terpilih pendidikan, daerah pentadbiran Perak Tengah, Perak (samb.)

Table 6 : Selected statistics of education, Perak Tengah administrative district, Perak (cont'd)

	2019	2020	2021
Sekolah menengah <i>Secondary school</i>			
Bilangan sekolah <i>Number of schools</i>			
Sekolah Menengah Agama Negeri (SMAN) <i>State Religious Secondary School</i>	1	n.a	n.a
Sekolah Menengah Agama Rakyat (SMAR) <i>People Religious Secondary School</i>	-	n.a	n.a
Bilangan guru <i>Number of teachers</i>			
Sekolah Menengah Agama Negeri (SMAN) <i>State Religious Secondary School</i>	11	n.a	n.a
Lelaki/ Male	5	n.a	n.a
Perempuan/ Female	6	n.a	n.a
Sekolah Menengah Agama Rakyat (SMAR) <i>People Religious Secondary School</i>	-	n.a	n.a
Lelaki/ Male	-	n.a	n.a
Perempuan/ Female	-	n.a	n.a
Bilangan murid <i>Number of pupils</i>			
Sekolah Menengah Agama Negeri (SMAN) <i>State Religious Secondary School</i>	547	n.a	n.a
Lelaki/ Male	272	n.a	n.a
Perempuan/ Female	275	n.a	n.a
Sekolah Menengah Agama Rakyat (SMAR) <i>People Religious Secondary School</i>	-	n.a	n.a
Lelaki/ Male	-	n.a	n.a
Perempuan/ Female	-	n.a	n.a

Sumber: Jabatan Kemajuan Islam Malaysia

Source: Department of Islamic Development Malaysia

Nota/ Notes:**1. Data seperti pada 30 Jun***Data as at 30th June***2. Sekolah Agama adalah di bawah seliaan Jabatan Agama Islam Negeri***Religious School supervised by State Islamic Department***n.a - Data tidak tersedia/ berkenaan***Data is not available/ applicable*

Jadual 6 : Statistik terpilih pendidikan, daerah pentadbiran Perak Tengah, Perak (samb.)

Table 6 : Selected statistics of education, Perak Tengah administrative district, Perak (cont'd)

	2020	2021
Sekolah swasta/ Private school		
Bilangan sekolah		
<i>Number of schools</i>		
Sekolah rendah	-	-
<i>Primary school</i>		
Akademik/ Academic	-	-
Agama/ Religious	-	-
Sekolah menengah	-	-
<i>Secondary school</i>		
Akademik/ Academic	-	-
Agama/ Religious	-	-
MP Cina/ PC Sec.	-	-
Sekolah Pendidikan Khas/ Special Education School	-	-
Sekolah Antarabangsa/ International School	-	-
Sekolah Ekspatriat/ Expatriate School	-	-
Bilangan guru		
<i>Number of teachers</i>		
Sekolah rendah	-	-
<i>Primary school</i>		
Akademik/ Academic	-	-
Agama/ Religious	-	-
Sekolah menengah	-	-
<i>Secondary school</i>		
Akademik/ Academic	-	-
Agama/ Religious	-	-
MP Cina/ PC Sec.	-	-
Sekolah Pendidikan Khas/ Special Education School	-	-
Sekolah Antarabangsa/ International School	-	-
Sekolah Ekspatriat/ Expatriate School	-	-
Bilangan murid		
<i>Number of pupils</i>		
Sekolah rendah	-	-
<i>Primary school</i>		
Akademik/ Academic	-	-
Agama/ Religious	-	-
Sekolah menengah	-	-
<i>Secondary school</i>		
Akademik/ Academic	-	-
Agama/ Religious	-	-
MP Cina/ PC Sec.	-	-
Sekolah Pendidikan Khas/ Special Education School	-	-
Sekolah Antarabangsa/ International School	-	-
Sekolah Ekspatriat/ Expatriate School	-	-

Sumber: Kementerian Pendidikan Malaysia

Source: Ministry of Education Malaysia

Nota/ Notes:

1. Data seperti pada 30 Jun

Data as at 30th June

2. MP Cina merujuk kepada Sekolah Menengah Persendirian Cina

PC Sec. refers to Private Chinese Secondary School

Jadual 6 : Statistik terpilih pendidikan, daerah pentadbiran Perak Tengah, Perak (samb.)

Table 6 : Selected statistics of education, Perak Tengah administrative district, Perak (cont'd)

	2019	2020	2021
Tadika swasta			
<i>Private kindergarten</i>			
Bilangan tadika	n.a	12	10
<i>Number of kindergartens</i>			
Bilangan guru	n.a	42	36
<i>Number of teachers</i>			
Bilangan murid	n.a	299	288
<i>Number of pupils</i>			
Graduan institusi pendidikan tinggi (warganegara)			
<i>Higher education institution graduates (citizens)</i>			
Sudah bekerja	944	687	727
<i>Employed</i>			
Lelaki/ Male	423	308	351
Perempuan/ Female	521	379	376
Belum bekerja	205	216	208
<i>Unemployed</i>			
Lelaki/ Male	78	83	69
Perempuan/ Female	127	133	139

Sumber: Kementerian Pendidikan Malaysia
Kementerian Pengajian Tinggi
Source: Ministry of Education Malaysia
Ministry of Higher Education

Nota/ Notes :**1. Data seperti pada 30 Jun***Data as at 30th June***2. Daerah pentadbiran merujuk kepada daerah bermastautin***The administrative district refers to residential district***n.a - Data tidak tersedia/ berkenaan***Data is not available/ applicable*

Muka surat ini sengaja dibiarkan kosong
This page is deliberately left blank

INDIKATOR SOSIAL

7

KESIHATAN

Muka surat ini sengaja dibiarkan kosong
This page is deliberately left blank

Jadual 7 : Statistik terpilih kesihatan, daerah pentadbiran Perak Tengah, Perak
 Table 7 : Selected statistics of health, Perak Tengah administrative district, Perak

	2019	2020	2021
Bilangan hospital dan katil			
<i>Number of hospitals and beds</i>			
Kerajaan			
<i>Government</i>			
Kementerian Kesihatan Malaysia (KKM)			
<i>Ministry of Health Malaysia (MOH)</i>			
Hospital	1	1	1
Katil/ Bed	50	50	50
Institusi perubatan khas			
<i>Special medical institution</i>			
Hospital	-	-	-
Katil/ Bed	-	-	-
Bukan KKM			
<i>Non-MOH</i>			
Hospital	-	-	-
Katil/ Bed	-	-	-
Swasta^a			
<i>Private</i>			
Hospital	n.a	n.a	n.a
Katil/ Bed	n.a	n.a	n.a
Bilangan klinik kerajaan			
<i>Number of government clinics</i>			
Klinik kesihatan^b	9	9	9
<i>Health clinic</i>			
Klinik desa	31	31	31
<i>Rural clinic</i>			
Klinik komuniti	1	1	1
<i>Community clinic</i>			
Bilangan penerima vaksin COVID-19^c			
<i>Number of COVID-19 vaccine recipients</i>			
Umur 5-17			
<i>Age 5-17</i>			
Dos 1/ Dose 1	n.a	n.a	10,601
Dos 2/ Dose 2	n.a	n.a	10,138
Dos Penggalak 1/ Booster 1	n.a	n.a	4
Umur 18-59			
<i>Age 18-59</i>			
Dos 1/ Dose 1	n.a	n.a	58,821
Dos 2/ Dose 2	n.a	n.a	57,990
Dos Penggalak 1/ Booster 1	n.a	n.a	11,039
Umur 60 dan ke atas			
<i>Age 60 and above</i>			
Dos 1/ Dose 1	n.a	n.a	11,356
Dos 2/ Dose 2	n.a	n.a	11,079
Dos Penggalak 1/ Booster 1	n.a	n.a	3,737

Sumber: Kementerian Kesihatan Malaysia
 Source: Ministry of Health Malaysia

Nota/ Notes :

^a Merujuk kepada hospital swasta, rumah rawatan, rumah bersalin dan hospis
 Refers to private hospital, home treatment, maternity home and hospice

^b Klinik kesihatan termasuk klinik kesihatan ibu dan anak
 Health clinics includes maternal and child health clinics

^c Data ini berdasarkan lokasi pusat pemberian vaksin
 This data is based on the location of vaccination centre

n.a - Data tidak tersedia/ berkenaan
 Data is not available/ applicable

Jadual 7 : Statistik terpilih kesihatan, daerah pentadbiran Perak Tengah, Perak (samb.)

Table 7 : Selected statistics of health, Perak Tengah administrative district, Perak (cont'd)

	2019	2020	2021
Lima sebab utama kematian^a			
<i>Five principal causes of deaths</i>			
Jumlah kematian yang disahkan secara perubatan	624	596	706
<i>Total of medically certified deaths</i>			
<i>Ischaemic heart diseases</i>	103	118	147
<i>Pneumonia</i>	69	67	70
<i>Cerebrovascular diseases</i>	50	50	53
<i>COVID-19 infection (due to)</i>	-	-	47
<i>Diabetes mellitus</i>	4	28	16
Jumlah kematian yang tidak disahkan secara perubatan	114	98	128
<i>Total of non-medically certified deaths</i>			
<i>Sakit tua (65 tahun & ke atas)</i>	61	66	84
<i>Darah tinggi</i>	6	6	5
<i>Kencing manis</i>	5	1	5
<i>Barah payu dara</i>	0	1	3
<i>Penyakit serebrovaskular</i>	3	2	3
	2019^f	2020^f	2021
Kadar mortaliti			
<i>Mortality rate</i>			
Perinatal	6.7	5.7	7.6
Lelaki/ Male	7.3	8.1	8.5
Perempuan/ Female	6.1	2.8	6.6
Neonatal^b	2.5	3.8	3.2
Lelaki/ Male	2.5	5.8	4.9
Perempuan/ Female	2.4	1.4	1.3
Bayi^b	4.3	4.5	3.8
<i>Infant</i>			
Lelaki/ Male	4.9	7.0	4.9
Perempuan/ Female	3.7	1.4	2.6
Kanak-kanak 1-4 tahun^c	0.3	0.3	-
<i>Toddler aged 1-4</i>			
Lelaki/ Male	0.3	0.3	-
Perempuan/ Female	0.3	0.3	-
Kurang daripada 5 tahun	5.5	5.7	3.8
<i>Under-5 years</i>			
Lelaki/ Male	6.2	8.1	4.9
Perempuan/ Female	4.9	2.8	2.6
Nisbah mortaliti ibu bersalin^d	-	127.6	63.7
<i>Maternal mortality ratio</i>			

Sumber: Jabatan Perangkaan Malaysia
Source: Department of Statistics Malaysia

Nota/ Notes:^f Dikemaskini

Revised

^a Kedudukan berdasarkan data 2021

The ranking is based on 2021 data

^b Kadar adalah bagi setiap 1,000 kelahiran hidup

The rates are per 1,000 live births

^c Kadar adalah bagi setiap 1,000 penduduk berumur 1-4 tahun

The rates are per 1,000 population aged 1-4 years

^d Nisbah adalah bagi setiap 100,000 kelahiran hidup

The ratios are per 100,000 live births

INDIKATOR SOSIAL

8

PERKHIDMATAN KEBAJIKAN

Muka surat ini sengaja dibiarkan kosong
This page is deliberately left blank

Jadual 8 : Statistik terpilih perkhidmatan kebajikan, daerah pentadbiran Perak Tengah, Perak*Table 8 : Selected statistics of welfare services, Perak Tengah administrative district, Perak*

	2019	2020	2021
Bilangan kumulatif Orang Kurang Upaya (OKU) yang berdaftar mengikut kategori ketidakupayaan	2,488	2,687	2,833
<i>Cumulative number of registered Persons With Disabilities (PWD) by category of disabilities</i>			
Penglihatan <i>Visually impaired</i>	276	300	312
Pendengaran <i>Hearing</i>	136	140	142
Pertuturan <i>Speech</i>	14	15	18
Fizikal^a <i>Physical</i>	799	877	937
Masalah pembelajaran <i>Learning disability</i>	884	962	1,032
Mental	233	243	243
Pelbagai <i>Multiple disabilities</i>	146	150	149
Bilangan taska dan kanak-kanak di taska yang berdaftar			
<i>Number of child care centres and children in registered child care centre</i>			
Taska^b / Child care centre	32	28	28
Kanak-kanak / Children	125	227	182
Bilangan ketua isi rumah miskin yang berdaftar dengan eKasih	606	542	2,627
<i>Number of registered head of poor households with eKasih</i>			
Bilangan koperasi	n.a	n.a	117
<i>Number of cooperatives</i>			

Sumber: Jabatan Kebajikan Masyarakat
Unit Penyelarasan Pelaksanaan, Jabatan Perdana Menteri
Suruhanjaya Koperasi Malaysia
Source: Department of Social Welfare
Implementation Coordination Unit, Prime Minister's Department
Malaysia Co-operative Societies Commission of Malaysia

Nota/ Notes :^a **Termasuk Cerebral Palsy***Includes Cerebral Palsy*^b **Taska merujuk kepada taman asuhan kanak-kanak***Taska refers to child care centre***n.a - Data tidak tersedia/ berkenaan***Data is not available/ applicable*

Muka surat ini sengaja dibiarkan kosong
This page is deliberately left blank

INDIKATOR SOSIAL

9

KESELAMATAN AWAM

Muka surat ini sengaja dibiarkan kosong
This page is deliberately left blank

Jadual 9 : Statistik terpilih keselamatan awam, daerah pentadbiran Perak Tengah, Perak

Table 9 : Selected statistics of public safety, Perak Tengah administrative district, Perak

	2019	2020	2021
Bilangan ibu pejabat polis daerah <i>Number of district police headquarters</i>	1	1	1
Bilangan balai polis <i>Number of police stations</i>	5	5	5
Bilangan pondok polis <i>Number of police huts</i>	3	3	3
Bilangan kemalangan jalan raya <i>Number of road accidents</i>	1,109	841	893
Bilangan kecederaan dan kematian disebabkan kemalangan jalan raya <i>Number of injury and deaths reported due to road accidents</i>	76	62	44
Kecederaan/ Injury	38	35	15
Kematian/ Deaths	38	27	29
Statistik saman yang didaftarkan <i>Statistics of registered summons</i>	16,477	11,791	8,432
POL_170A	8,597	6,557	5,217
POL_257	7,880	5,234	3,215
Jenayah kekerasan <i>Violent crime</i>	17	22	23
Bunuh <i>Murder</i>	1	1	2
Rogol <i>Rape</i>	9	5	8
Samun^a <i>Robbery</i>	4	4	7
Mencederakan <i>Causing injury</i>	3	12	6
Jenayah harta benda <i>Property crime</i>	98	82	71
Pecah rumah dan curi <i>House break-in and theft</i>	24	12	16
Kecurian kenderaan <i>Vehicles theft</i>			
Lori/van/ Lorry/van	1	3	1
Motokar/ Motorcar	2	5	1
Motosikal/skuter/ Motorcycle/scooter	27	23	16
Curi/ ragut <i>Theft/ snatch theft</i>	1	-	-
Kecurian lain <i>Other theft</i>	43	39	37

Sumber: Polis Diraja Malaysia
Source: Royal Malaysia Police

Nota/ Notes:

^a Termasuk samun berkawan bersenjata api, samun berkawan tidak bersenjata api, samun bersenjata api dan samun tidak bersenjata api
Includes gang robbery with firearms, gang robbery without firearms, robbery with firearms and robbery without firearms

1. Saman POL_170A adalah notis yang dikeluarkan secara postal atau diletak pada kenderaan atas kesalahan trafik dan ianya dikeluarkan tanpa kehadiran pemandu atau tanpa ditahan oleh polis

POL_170A summons is a notice issued by post or placed on a vehicle for a traffic offense and it is issued without the presence of the driver or without being detained by the police

2. Saman POL_257 dikeluarkan secara langsung kepada pesalah trafik apabila kesalahan dikesan dan diserahkan kepada pemandu atau pengguna jalan raya yang ada bersama-sama pada masa kesalahan itu dilakukan. Saman ini juga digunapakai selepas selesai sesuatu siasatan kes kemalangan jalan raya

POL_257 summons is issued directly to a traffic offender when an offense is detected and handed over to the driver or road user who was present at the time the offense was committed. This suit is also used after the completion of an investigation into a road accident case

Jadual 9 : Statistik terpilih keselamatan awam, daerah pentadbiran Perak Tengah, Perak (samb.)

Table 9 : Selected statistics of public safety, Perak Tengah administrative district, Perak (cont'd)

	2019	2020	2021
Bilangan balai bomba Number of fire stations	2	2	3
Statistik kebakaran Statistics on fire breakouts			
Bilangan kebakaran/ Number of fire breakouts	116	108	170
Bilangan panggilan palsu/ Number of false alarms	-	-	-
Bilangan kematian^a/ Number of deaths	1	-	-
Bilangan kecederaan/ Number of injuries	-	1	3
Taksiran kerugian (RM juta)/ Estimated loss (RM million)	1.7	2.6	1.9
Taksiran yang dapat diselamatkan (RM juta) Estimated amount saved (RM million)	11.9	20.9	19.5
Bilangan kebakaran mengikut jenis Number of fire breakouts by type	162	108	170
Bangunan dan isinya/ Building and volume	15	23	28
Kenderaan/ Vehicle	7	18	11
Mesin/ Machinery	1	2	1
Alat perkakas/ Other equipment	1	9	5
Petrol	-	-	-
Bahan kimia/ Chemical substance	-	-	-
Gas	3	1	2
Kapal terbang/ Aeroplane	-	-	-
Helikopter/ Helicopter	-	-	-
Kapal laut/ Ship	-	-	-
Feri/ Ferry	-	-	-
Bot/ Boat	-	-	-
Kebun/ladang/ Farm/estate	6	-	5
Hutan/ Jungle	11	5	16
Belukar/lalang/ Weed/bush	62	19	58
Sampah/ Garbage	16	3	6
Gerai/ Stall	-	-	-
Lain-lain/ Others	40	28	38
Bilangan kebakaran mengikut punca kebakaran Number of fire breakouts by cause	107	108	170
Elektrik/ Electricity	5	7	6
Puntung rokok/ Cigarette butts	-	1	1
Percikan api/ Sparks of fire	-	1	-
Mercun/bunga api/ Fire crackers/fireworks	-	-	-
Ubat nyamuk/lilin/colok/ Mosquito coil/candle/joss-stick	-	-	1
Dapur gas/minyak tanah/ Gas stove/kerosene	1	-	2
Reaksi spontan/ Spontaneous reaction	-	-	-
Sengaja dibakar dengan niat baik/ Arson with good intention	1	-	1
Sengaja dibakar dengan niat jahat/ Incendiary arson	-	-	-
Tindak balas kimia/ Chemical reaction	-	-	-
Mancis api/ Matches	-	-	-
Lain-lain punca/ Other sources	96	96	140
Punca tidak diketahui/ Unknown source	4	3	19

Sumber: Jabatan Bomba dan Penyelamat Malaysia

Source: Fire and Rescue Department of Malaysia

Nota/ Notes:^a Merujuk kepada kematian serta-merta di tempat kejadian

Refers to instant deaths at the place of occurrence

0.0 menunjukkan nilai taksiran yang kurang daripada RM100,000

0.0 shows the estimated value is less than RM100,000

Jadual 9 : Statistik terpilih keselamatan awam, daerah pentadbiran Perak Tengah, Perak (samb.)

Table 9 : Selected statistics of public safety, Perak Tengah administrative district, Perak (cont'd)

	2019	2020	2021
Bilangan kebakaran bangunan mengikut jenis	15	23	28
<i>Number of fire breakouts in building by type</i>			
Kedai/ Shop	1	4	1
Kilang/ Factory	1	-	-
Setor/ Store	1	-	-
Bengkel/ Workshop	-	-	-
Hotel	-	-	-
Pusat membeli belah/ Shopping centre	-	-	-
Pejabat/ Office	-	1	-
Restoran/ Restaurant	-	1	-
Rumah kediaman/ Housing unit	1	9	9
Setinggan/ Squatter	1	2	1
Dewan orang ramai/ Town hall	-	-	-
Dapur/ Kitchen	3	1	1
Gudang/ Warehouse	-	-	-
Makmal/ Laboratory	-	-	-
Premis ladang ternakan/ Livestock farms premise	-	-	-
Panggung wayang/ Cinema	-	-	-
Kelab/pub bar hiburan/ Club/pub entertainment bar	-	-	-
Rumah teres/ Terrace house	4	2	9
Rumah flat/ Flat	-	-	-
Rumah apartment/kondominium/ Apartment/condominium house	-	-	-
Rumah panjang/tradisional/ Long house/traditional	3	1	3
Masjid/surau/ Mosque/surau	-	-	-
Tokong/ Chinese temple	-	-	-
Kuil/ Hindu temple	-	-	-
Gereja/ Church	-	-	-
Institut pengajian tinggi awam/ Public higher education institution	-	1	-
Institut pengajian tinggi swasta/ Private higher education institution	-	-	-
Sekolah rendah kerajaan/ Government primary school	-	-	-
Sekolah rendah swasta/ Private primary school	-	-	-
Sekolah menengah kerajaan/ Government secondary school	-	-	-
Sekolah menengah swasta/ Private secondary school	-	-	-
Pra sekolah/tadika kerajaan/ Government pre-school/kindergarten	-	-	-
Pra sekolah/tadika swasta/ Private pre-school/kindergarten	-	-	-
Asrama sekolah/ School hostel	-	-	-
Asrama pekerja/ Worker hostel	-	-	-
Hospital/klinik awam/ Public hospital/clinic	-	-	-
Hospital/klinik swasta/ Private hospital/clinic	-	-	-
Premis/hotel budget/ Budget premise/hotel	-	-	-
Asrama/rumah tumpangan/ Hostel/guest house	-	-	-
Rumah kedai/ Shop house	-	-	1
Pusat Tahfiz/ Tahfiz center	-	-	-
Lain-lain/ Others	-	1	3
Bilangan kebakaran bangunan mengikut punca kebakaran	20	23	28
<i>Number of fire breakouts in building by cause</i>			
Elektrik/ Electricity	1	1	3
Puntung rokok/ Cigarette butts	-	-	-
Percikan api/ Sparks of fire	-	1	-
Mercun/bunga api/ Fire crackers/fireworks	-	-	-
Ubat nyamuk/lilin/colok/ Mosquito coil/candle/joss-stick	-	-	1
Dapur gas/minyak tanah/ Gas stove/kerosene	1	-	-
Reaksi spontan/ Spontaneous reaction	-	-	-
Sengaja dibakar dengan niat baik/ Arson with good intention	-	-	-
Sengaja dibakar dengan niat jahat/ Incendiary arson	-	-	-
Tindak balas kimia/ Chemical reaction	-	-	-
Mancis api/ Matches	-	-	-
Lain-lain punca/ Other sources	18	20	22
Punca tidak diketahui/ Unknown source	-	1	2

Sumber: Jabatan Bomba dan Penyelamat Malaysia

Source: Fire and Rescue Department of Malaysia

Jadual 9 : Statistik terpilih keselamatan awam, daerah pentadbiran Perak Tengah, Perak (samb.)

Table 9 : Selected statistics of public safety, Perak Tengah administrative district, Perak (cont'd)

	2019	2020	2021
Bilangan penagih dadah <i>Number of drug addicts</i>	176	104	139
Bilangan kanak-kanak yang terlibat dengan jenayah <i>Number of children involved in crime</i>	20	8	27
Lelaki/ Male	20	8	27
Perempuan/ Female	-	-	-
Statistik parol <i>Statistics of parole</i>			
Bilangan pejabat parol daerah <i>Number of parole district offices</i>	-	-	-
Bilangan Orang DiParol <i>Number of parolees</i>	-	-	-
Melayu/ Malay	-	-	-
Cina/ Chinese	-	-	-
India/ Indians	-	-	-
Lain-lain/ Others	-	-	-
Lelaki/ Male	-	-	-
Melayu/ Malay	-	-	-
Cina/ Chinese	-	-	-
India/ Indians	-	-	-
Lain-lain/ Others	-	-	-
Perempuan/ Female	-	-	-
Melayu/ Malay	-	-	-
Cina/ Chinese	-	-	-
India/ Indians	-	-	-
Lain-lain/ Others	-	-	-

Sumber: Agensi Antidadah Kebangsaan

Jabatan Kebajikan Masyarakat

Jabatan Penjara Malaysia

Source: National Anti-Drugs Agency

Department of Social Welfare

Department of Prison Malaysia

Jadual 9 : Statistik terpilih keselamatan awam, daerah pentadbiran Perak Tengah, Perak (samb.)

Table 9 : Selected statistics of public safety, Perak Tengah administrative district, Perak (cont'd)

	2019	2020	2021
Bilangan banduan sabitan mengikut jantina dan kumpulan etnik <i>Number of convicted prisoners by sex and ethnic group</i>	n.a	n.a	n.a
Lelaki/ Male	n.a	n.a	n.a
Perempuan/ Female	n.a	n.a	n.a
Warganegara <i>Citizens</i>	n.a	n.a	n.a
Bumiputera	n.a	n.a	n.a
Cina/ Chinese	n.a	n.a	n.a
India/ Indians	n.a	n.a	n.a
Lain-lain/ Others	n.a	n.a	n.a
Bukan warganegara <i>non-Citizens</i>	n.a	n.a	n.a
Bilangan pesalah yang mengikuti program komuniti mengikut jantina dan etnik <i>The number of offenders who attended community programmes by sex and ethnic</i>			
Jantina/ Sex	n.a	n.a	-
Lelaki/ Male	n.a	n.a	-
Perempuan/ Female	n.a	n.a	-
Etnik/ Ethnic	n.a	n.a	-
Malay/ Malay	n.a	n.a	-
Cina/ Chinese	n.a	n.a	-
India/ Indians	n.a	n.a	-
Lain-lain/ Others	n.a	n.a	-

Sumber: Jabatan Penjara Malaysia
Source: Department of Prison Malaysia

Nota/ Note:

n.a - Data tidak tersedia/ berkenaan

Data is not available/ applicable

Muka surat ini sengaja dibiarkan kosong
This page is deliberately left blank

INDIKATOR SOSIAL

10

**PELANCONGAN,
PENGANGKUTAN &
REKREASI**

Muka surat ini sengaja dibiarkan kosong
This page is deliberately left blank

Jadual 10 : Statistik terpilih pelancongan, pengangkutan dan rekreasi, daerah pentadbiran Perak Tengah, Perak

Table 10 : Selected statistics of tourism, transportation and recreation, Perak Tengah administrative district, Perak

	2019	2020	2021
Bilangan kluster homestay <i>Number of homestay clusters</i>	2	2	1
Bilangan premis penginapan <i>Number of accommodation premises</i>	6	7	6
Bilangan kampung Desa Lestari <i>Number of Desa Lestari villages</i>	2	-	2
Bilangan kumulatif kenderaan bermotor yang berdaftar <i>Cumulative number of registered motor vehicles</i>	n.a	n.a	n.a
Motokar/ Motorcar	n.a	n.a	n.a
Motorsikal/ Motorcycle	n.a	n.a	n.a
Kenderaan awam/ Public transport	n.a	n.a	n.a
Kenderaan perdagangan/ Commercial vehicle	n.a	n.a	n.a
Lain-lain kenderaan^a/ Other vehicles	n.a	n.a	n.a
Bilangan pendaftaran kenderaan baharu <i>Number of newly registered motor vehicles</i>	n.a	n.a	n.a
Motokar/ Motorcar	n.a	n.a	n.a
Motorsikal/ Motorcycle	n.a	n.a	n.a
Kenderaan awam/ Public transport	n.a	n.a	n.a
Kenderaan perdagangan/ Commercial vehicle	n.a	n.a	n.a
Lain-lain kenderaan^a/ Other vehicles	n.a	n.a	n.a

Sumber: Kementerian Pelancongan, Seni dan Budaya Malaysia
Kementerian Pembangunan Luar Bandar
Jabatan Pengangkutan Jalan Malaysia
*Source: Ministry of Tourism, Arts and Culture Malaysia
Ministry of Rural Development
Road Transport Department Malaysia*

Nota/ Notes:

^a Merangkumi kenderaan seperti karavan, kenderaan bomba kerajaan & swasta, kenderaan sekolah memandu, kenderaan mayat, kenderaan orang cacat, kenderaan kerajaan, kenderaan pihak berkuasa tempatan, ambulans dan kenderaan kedutaan
Includes vehicles such as caravans, government & private fire vehicles, driving school vehicles, hearse, vehicle for disabled person, government vehicles, local authority vehicles, ambulance and embassy vehicles

n.a - Data tidak tersedia/ berkenaan
Data is not available/ applicable

Muka surat ini sengaja dibiarkan kosong
This page is deliberately left blank

INDIKATOR SOSIAL

11

INTERNET DAN MEDIA SOSIAL

Muka surat ini sengaja dibiarkan kosong
This page is deliberately left blank

Jadual 11 : Statistik terpilih internet dan media sosial, daerah pentadbiran Perak Tengah, Perak

Table 11 : Selected statistics of internet and social media, Perak Tengah administrative district, Perak

	2019	2020	2021
Bilangan Pusat Ekonomi Digital (PEDi) <i>Number of Digital Economy Centres</i>	4	4	5
Bilangan Pusat Maklumat Rakyat <i>Number of Citizen Information Centres</i>	1	1	1

	2014	2016	2019
Peratusan isi rumah yang memiliki peralatan dan perkhidmatan telekomunikasi (%) <i>Percentage of households owned telecommunication equipment and services</i>			
Langganan internet di rumah <i>Subscription of internet at home</i>	26.3	71.9	84.2
Telefon bimbit <i>Mobile phone</i>	90.3	96.3	96.0
Siaran TV berbayar <i>Pay TV channel</i>	46.6	54.2	72.0

Sumber: Kementerian Komunikasi dan Multimedia Malaysia
Jabatan Perangkaan Malaysia
Source: Ministry of Communications and Multimedia Malaysia
Department of Statistics Malaysia

Nota/ Note:

PEDi merujuk kepada Pusat Ekonomi Digital Keluarga Malaysia

Refers to Keluarga Malaysia Digital Economy Centre

Muka surat ini sengaja dibiarkan kosong
This page is deliberately left blank

INDIKATOR SOSIAL

12

KEMUDAHAN ASAS

Muka surat ini sengaja dibiarkan kosong
This page is deliberately left blank

Jadual 12 : Statistik terpilih kemudahan asas, daerah pentadbiran Perak Tengah, Perak

Table 12 : Selected statistics of basic amenities, Perak Tengah administrative district, Perak

	2014	2016	2019
Jenis bekalan air (%)	100.0	100.0	100.0
<i>Type of water supply</i>			
Air paip di rumah	99.7	100.0	99.8
<i>Piped water in the house</i>			
Air paip awam	-	-	0.2
<i>Public water stand pipe</i>			
Lain-lain	0.3	-	-
<i>Others</i>			
Kemudahan bekalan elektrik (%)	100.0	100.0	100.0
<i>Accessibility to electricity supply</i>			
Kemudahan bekalan elektrik	100.0	100.0	100.0
<i>Accessible to electricity</i>			
Tiada bekalan elektrik	-	-	-
<i>No electricity</i>			
Kemudahan kutipan sampah (%)	100.0	100.0	100.0
<i>Garbage collection facility</i>			
Tempat kediaman	40.0	41.5	55.0
<i>Living quarters</i>			
Kawasan^a	22.0	9.5	6.6
<i>Area</i>			
Tiada	38.0	49.0	38.4
<i>None</i>			
	2019	2020	2021
Statistik sisa perbandaran yang dirawat			
<i>Statistics of municipal waste treated</i>			
Tapak pelupusan/ Disposal site			
Bilangan tapak pelupusan/ Number of disposal sites	1	1	1
Luas tapak/ Site area (Ha)	2.0	2.0	1.5
Anggaran purata berat sisa yang dilupuskan setiap hari (Tan metrik/hari)	-	-	-
<i>Estimated average weight of waste disposed daily (Metric tonnes/day)</i>			
Loji rawatan termal/ Thermal treatment plant			
Bilangan loji rawatan termal/ Number of thermal treatment plants	-	-	-
Luas tapak/ Site area (Ha)	-	-	-
Jumlah berat sisa yang dilupuskan (Tan metrik/hari)	-	-	-
<i>Total amount of residual waste (Metric tonnes/day)</i>			

Sumber: Jabatan Perangkaan Malaysia
Kementerian Perumahan dan Kerajaan Tempatan
Source: Department of Statistics Malaysia
Ministry of Housing and Local Government

Nota/ Notes:

^a Kutipan sampah di tempat pengumpulan yang jaraknya melebihi 100 meter dari tempat kediaman

Garbage collection in the collection area where the distance is more than 100 meters away from the living quarters

Ha Merujuk kepada Hektar

Refers to Hectare

Jadual 12 : Statistik terpilih kemudahan asas, daerah pentadbiran Perak Tengah, Perak (samb.)

Table 12 : Selected statistics of basic amenities, Perak Tengah administrative district, Perak (cont'd)

	2019	2020	2021
Statistik kamera litar tertutup di kawasan pihak berkuasa tempatan <i>Statistics on closed-circuit television in local authority area</i>	-	-	-
Hasil cukai taksiran (RM juta) <i>Revenue of assessment tax (RM million)</i>	4.4	4.6	n.a
Bilangan Komuniti Harapan Malaysia <i>Number of Harapan Malaysia Communities</i>	6	9	-
Bilangan Kelab Malaysiaku <i>Number of Malaysiaku Clubs</i>	7	7	7
Bilangan paparan luar milik JaPen <i>Number of billboards belongs to JaPen</i>	4	n.a	n.a
Bilangan Pusat Komuniti Desa <i>Number of Rural Community Centres</i>	3	3	3
Statistik program pemeraksanaan ekonomi komuniti bandar <i>Statistics of urban community economic empowerment programmes</i>	n.a	2	1
Bilangan tempat ibadah mengikut agama <i>Number of place of worships by religious</i>			
Islam/ Muslim			
Masjid/ Mosque	n.a	93	127
Surau	n.a	69	101
Bukan Islam/ non-Muslim			
Tokong/ Chinese temple	n.a	1	1
Kuil/ Hindu temple	n.a	1	1
Gereja/ Church	n.a	-	-
Lain-lain/ Others	n.a	-	-

Sumber: Kementerian Perumahan dan Kerajaan Tempatan
Pihak berkuasa tempatan

Kementerian Komunikasi dan Multimedia Malaysia
Kementerian Pembangunan Luar Bandar

Source: Ministry of Housing and Local Government

Local authority

Ministry of Communications and Multimedia Malaysia

Ministry of Rural Development

Nota/ Note :

n.a - Data tidak tersedia/ berkenaan

Data is not available/ applicable

Jadual 12 : Statistik terpilih kemudahan asas, daerah pentadbiran Perak Tengah, Perak (samb.)

Table 12 : Selected statistics of basic amenities, Perak Tengah administrative district, Perak (cont'd)

	2020	2021
Bilangan tandas awam Number of public toilets	18	18
Bilangan taman awam^a Number of public parks	-	-
Bilangan bank^b Number of banks	n.a	8
Bank Perdagangan Commercial bank	n.a	-
Bank Islam Islamic Bank	n.a	1
Bank Pelaburan Investment Bank	n.a	-
Institusi Kewangan Pembangunan Development Financial Institute	n.a	7

Sumber: Kementerian Perumahan dan Kerajaan Tempatan

Bank Negara Malaysia

Laman sesawang rasmi bank

Source: Ministry of Housing and Local Government

Central Bank of Malaysia

Bank official website

Nota/ Notes :^a **Taman awam yang dibangunkan dengan menggunakan peruntukan Jabatan Landskap Negara**

A public park that was developed using the allocation of the National Landscape Department

^b **Meliputi cawangan bagi 26 bank perdagangan, 16 bank islam, 11 bank pelaburan dan 6 institusi pembangunan kewangan**

Includes branches of 26 commercial banks, 16 islamic banking, 11 investment banks and 6 development financial institutions

n.a - Data tidak tersedia/ berkenaan

Data is not available/ applicable

Muka surat ini sengaja dibiarkan kosong
This page is deliberately left blank

INDIKATOR EKONOMI

13

**KELUARAN DALAM
NEGERI KASAR**

Muka surat ini sengaja dibiarkan kosong
This page is deliberately left blank

Jadual 13 : Statistik terpilih Keluaran Dalam Negeri Kasar (KDNK), Perak

Table 13 : Selected statistics of Gross Domestic Product (GDP), Perak

	2019	2020 ^e	2021 ^P
KDNK mengikut jenis aktiviti ekonomi pada harga malar 2015 - RM juta <i>GDP by kind of economic activity at constant 2015 prices - RM million</i>			
Jenis aktiviti ekonomi <i>Kind of economic activity</i>			
Pertanian <i>Agriculture</i>	11,312	11,429	11,784
Perlombongan dan pengkuarian <i>Mining and quarrying</i>	505	432	417
Pembuatan <i>Manufacturing</i>	13,683	14,158	15,462
Pembinaan <i>Construction</i>	2,490	2,057	1,920
Perkhidmatan <i>Services</i>	47,971	46,071	47,161
Utiliti, pengangkutan & penyimpanan dan maklumat & komunikasi <i>Utility, transport & storage and information & communication</i>	15,408	14,571	15,202
Perdagangan borong & runcit, makanan & minuman dan penginapan <i>Wholesale & retail trade, food & beverage and accommodation</i>	14,193	13,089	12,956
Kewangan & insurans, hartanah dan perkhidmatan perniagaan <i>Finance & insurance, real estate and business services</i>	5,672	5,660	5,888
Perkhidmatan-perkhidmatan lain <i>Other services</i>	4,313	3,979	3,850
Perkhidmatan kerajaan <i>Government services</i>	8,384	8,773	9,265
Tambah: Duti import <i>Plus: Import duties</i>	32	51	35
KDNK pada harga pembeli <i>GDP at purchasers' prices</i>	75,993	74,199	76,780

Sumber: Jabatan Perangkaan Malaysia
Source: Department of Statistics Malaysia

Nota/ Notes:

^e Anggaran
Estimates

^P Permulaan
Preliminary

Jadual 13 : Statistik terpilih Keluaran Dalam Negeri Kasar (KDNK), Perak (samb.)

Table 13 : Selected statistics of Gross Domestic Product (GDP), Perak (cont'd)

	(%)					
	Perubahan peratusan tahunan <i>Annual percentage change</i>			Peratus sumbangan kepada KDNK <i>Percentage share to GDP</i>		
	2019	2020 ^e	2021 ^p	2019	2020 ^e	2021 ^p
KDNK mengikut jenis aktiviti ekonomi pada harga malar 2015						
<i>GDP by kind of economic activity at constant 2015 prices</i>						
Jenis aktiviti ekonomi						
<i>Kind of economic activity</i>						
Pertanian <i>Agriculture</i>	2.9	1.0	3.1	14.9	15.4	15.3
Perlombongan dan pengkuarian <i>Mining and quarrying</i>	9.5	-14.4	-3.4	0.7	0.6	0.5
Pembuatan <i>Manufacturing</i>	3.5	3.5	9.2	18.0	19.1	20.1
Pembinaan <i>Construction</i>	6.6	-17.4	-6.7	3.3	2.8	2.5
Perkhidmatan <i>Services</i>	4.5	-4.0	2.4	63.1	62.1	61.4
Utiliti, pengangkutan & penyimpanan dan maklumat & komunikasi <i>Utility, transport & storage and information & communication</i>	2.0	-5.4	4.3	20.3	19.6	19.8
Perdagangan borong & runcit, makanan & minuman dan penginapan <i>Wholesale & retail trade, food & beverage and accommodation</i>	7.5	-7.8	-1.0	18.7	17.6	16.9
Kewangan & insurans, hartanah dan perkhidmatan perniagaan <i>Finance & insurance, real estate and business services</i>	5.0	-0.2	4.0	7.5	7.6	7.7
Perkhidmatan-perkhidmatan lain <i>Other services</i>	5.1	-7.8	-3.2	5.7	5.4	5.0
Perkhidmatan kerajaan <i>Government services</i>	3.5	4.6	5.6	11.0	11.8	12.1
Tambah: Duti import <i>Plus: Import duties</i>	-70.4	62.1	-32.0	0.0	0.1	0.0
KDNK pada harga pembeli <i>GDP at purchasers' prices</i>	4.1	-2.4	3.5	100.0	100.0	100.0

Sumber: Jabatan Perangkaan Malaysia
Source: Department of Statistics Malaysia

Nota/ Notes:

^e Anggaran

Estimates

^p Permulaan

Preliminary

INDIKATOR EKONOMI

14

**INDEKS HARGA
PENGGUNA**

Muka surat ini sengaja dibiarkan kosong
This page is deliberately left blank

Jadual 14 : Statistik terpilih Indeks Harga Pengguna (IHP), Perak

Table 14 : Selected statistics of Consumer Price Index (CPI), Perak

	Nombor Indeks Index Numbers			Perubahan Peratus (%) Percentage Change	
	2019	2020	2021	2020/2019	2021/2020
Indeks Harga Pengguna (2010=100) dan perubahan peratus mengikut kumpulan utama					
<i>Consumer Price Index (2010=100) and percentage change by main groups</i>					
Kumpulan utama					
<i>Main group</i>					
Jumlah <i>Total</i>	117.5	116.0	119.1	-1.3	2.7
01 Makanan & Minuman Bukan Alkohol <i>Food & Non-Alcoholic Beverages</i>	126.2	128.2	130.5	1.6	1.8
02 Minuman Alkohol & Tembakau <i>Alcoholic Beverages & Tobacco</i>	165.7	166.7	167.5	0.6	0.5
03 Pakaian & Kasut <i>Clothing & Footwear</i>	92.4	92.1	91.6	-0.3	-0.5
04 Perumahan, Air, Elektrik, Gas & Bahan Api Lain <i>Housing, Water, Electricity, Gas & Other Fuels</i>	114.8	110.9	113.6	-3.4	2.4
05 Hiasan, Perkakasan & Penyelenggaraan Isi Rumah <i>Furnishings, Household Equipment & Routine Household Maintenance</i>	114.7	114.9	117.0	0.2	1.8
06 Kesihatan <i>Health</i>	118.0	119.6	121.0	1.4	1.2
07 Pengangkutan <i>Transport</i>	111.3	99.3	110.9	-10.8	11.7
08 Komunikasi <i>Communication</i>	100.0	101.7	101.7	1.7	-
09 Perkhidmatan Rekreasi & Kebudayaan <i>Recreation Services & Culture</i>	108.5	109.2	109.3	0.6	0.1
10 Pendidikan <i>Education</i>	113.7	114.2	114.6	0.4	0.4
11 Restoran & Hotel <i>Restaurants & Hotels</i>	126.2	126.5	128.0	0.2	1.2
12 Pelbagai Barangan & Perkhidmatan <i>Miscellaneous Goods & Services</i>	115.6	118.3	118.7	2.3	0.3

Sumber: Jabatan Perangkaan Malaysia
Source: Department of Statistics Malaysia

Muka surat ini sengaja dibiarkan kosong
This page is deliberately left blank

INDIKATOR EKONOMI

15

EKSPORT DAN IMPORT

Muka surat ini sengaja dibiarkan kosong
This page is deliberately left blank

Jadual 15 : Statistik terpilih eksport dan import, daerah pentadbiran Perak Tengah, Perak

Table 15 : Selected statistics of exports and imports, Perak Tengah administrative district, Perak

	(RM juta/ RM million)		
	2019	2020	2021
Nilai eksport dan import mengikut pintu keluar dan masuk			
<i>Exports and imports value by exit and entry points</i>			
Eksport/ Exports	n.a	n.a	n.a
Import/ Imports	n.a	n.a	n.a

Sumber: Jabatan Perangkaan Malaysia
Source: Department of Statistics Malaysia

Nota/ Note:

n.a - Data tidak tersedia/ berkenaan

Data is not available/ applicable

Muka surat ini sengaja dibiarkan kosong
This page is deliberately left blank

INDIKATOR EKONOMI

16

PERTANIAN

Muka surat ini sengaja dibiarkan kosong
This page is deliberately left blank

Jadual 16 : Statistik terpilih sektor pertanian, daerah pentadbiran Perak Tengah, Perak

Table 16 : Selected statistics of agriculture sector, Perak Tengah administrative district, Perak

	2015
Bilangan pertubuhan <i>Number of establishments</i>	52
Tanaman <i>Crops</i>	49
Ternakan^a <i>Livestock</i>	16
Perikanan^a <i>Fisheries</i>	28
Perhutanan dan pembalakan <i>Forestry and logging</i>	-

Sumber: Jabatan Perangkaan Malaysia
Source: Department of Statistics Malaysia

Nota/ Note :

^a**Termasuk Hilir Perak**
Includes Hilir Perak

Jadual 16 : Statistik terpilih sektor pertanian, daerah pentadbiran Perak Tengah, Perak (samb.)

Table 16 : Selected statistics of agriculture sector, Perak Tengah administrative district, Perak (cont'd)

	(Mt)		
	2019	2020	2021
Tanaman			
<i>Crops</i>			
Pengeluaran sayur-sayuran utama			
<i>Production of main vegetables</i>			
Bayam/ Spinach	43.0	47.9	61.1
Bendi/ Lady's finger	50.9	64.8	71.7
Cekur manis/ Sweet shoot	-	-	-
Cili merah/ Red chili	51.2	73.9	69.1
Cili padi/ Hot chili	-	-	-
Daun bawang/ Spring onion	-	-	-
Daun saderi/ Celery	-	-	-
Kacang botol/ Four-angled bean	2.4	-	-
Kacang buncis/ French bean	-	-	-
Kacang panjang/ Long bean	51.6	90.3	108.0
Kailan/ Chinese kale	-	-	-
Kangkung/ Water spinach	14.4	14.4	31.8
Kobis bulat/ Round cabbage	-	-	-
Kobis cina/ Chinese cabbage	-	-	-
Kuca/ Chinese chives	-	-	-
Kundur/ Wax gourd	-	-	-
Labu air/ Bottle gourd	23.5	83.5	83.2
Labu manis/ Pumpkin	65.6	77.7	146.8
Lobak merah/ Carrot	-	-	-
Lobak putih/ Radish	-	-	-
Peria/ Bitter gourd	37.0	24.8	28.0
Peria katak/ Dwarf bitter gourd	7.2	2.8	-
Petola segi/ Angled loofah	-	12.5	20.9
Petola ular/ Snake gourd	-	-	-
Salad/ Lettuce	-	-	-
Sawi/ Mustard	92.0	97.7	98.0
Terung/ Brinjal	64.3	172.0	161.6
Timun/ Cucumber	156.1	163.7	181.2
Tomato	-	-	-
Pengeluaran tanaman industri			
<i>Production of industrial crops</i>			
Kelapa/ Coconut	76.9	161.0	302.4
Kopi/ Coffee	-	-	-
Tebu gula/ Sugar cane	-	-	-
Teh/ Tea	-	-	-
Nipah/ Nipa palm	-	-	-
Pinang/ Areca nut	-	-	-
Roselle	-	-	-
Rumbia/sagu/ Sago	-	-	-
Cendawan/ Mushroom	2.5	2.8	2.6
Lebah kelulut/ Kelulut bee	1.5	1.7	1.7
Lebah madu/ Honey bee	-	-	-
Jagung bijian/ Grain corn	-	-	-

Sumber: Kementerian Pertanian dan Industri Makanan Malaysia

Source: Ministry of Agriculture and Food Industry Malaysia

Nota/ Notes:

Mt Merujuk kepada Tan metrik*Refers to Metric tonnes***0.0 menunjukkan pengeluaran yang kurang daripada 0.05 Mt***0.0 shows the production is less than 0.05 Mt*

Jadual 16 : Statistik terpilih sektor pertanian, daerah pentadbiran Perak Tengah, Perak (samb.)

Table 16 : Selected statistics of agriculture sector, Perak Tengah administrative district, Perak (cont'd)

	(Mt)		
	2019	2020	2021
Tanaman (samb.)			
<i>Crops (cont'd)</i>			
Pengeluaran herba utama			
<i>Production of main herbs</i>			
Bonglai	-	-	-
Belalai gajah	-	-	-
Cekur	-	-	-
Dukung anak	-	-	-
Gelenggang	-	-	-
Halia bara/ Ginger	-	-	-
Hempedu bumi/ Bile of the earth	-	-	-
Inai/ Henna	-	-	-
Jarum tujuh bilah	-	-	-
Jering	-	-	-
Kacip fatimah/ Fatimah's betel cutter	-	-	-
Kaduk	-	-	-
Kesum	-	-	-
Kunyit hitam/ Black turmeric	-	-	-
Lidah buaya/ Aloe vera	-	-	-
Mas cotek	-	-	-
Melada pahit	-	-	-
Mengkudu/noni/ Great morinda	-	-	-
Misai kucing	-	-	-
Mulberi/ Mulberry	-	-	-
Nilam/ Sapphire	-	-	-
Pandan	-	-	-
Pecah beling	-	-	-
Pegaga/ Pennywort	-	-	-
Petai	-	-	-
Petai belalang	-	-	-
Pokok teh/ Tea tree	-	-	-
Pudina/ Mint	-	-	-
Selasih/ Basil	-	-	-
Serai wangi/ Fragrant lemon grass	-	-	-
Sirih/ Betel vine	-	-	-
Stevia	-	-	-
Temu lawak	-	-	-
Terung pipit/ Turkey berry	-	-	-
Tongkat ali/ Long jack	-	-	-
Ulam raja/ The king's salad	-	-	-
Lemon Myrtle	-	-	-
Tenggek burung/ Evodia redleyi	-	-	-
Pengeluaran tanaman ladang			
<i>Production of cash crops</i>			
Jagung manis/ Sweet corn	880.3	687.4	1,141.4
Kacang tanah/ Groundnuts	-	-	-
Ubi kayu/ Cassava	-	-	-
Ubi keladi/ Yam	-	5.0	-
Ubi keledek/ Sweet potato	186.0	47.5	38.0
Tebu kuning/ Sugar cane	-	-	-
Sengkuang/ Yambean	-	-	-
Ubi badak	-	-	-
Ubi kemili	-	-	-
Ubi kentang/ Potato	-	-	-

Sumber: Kementerian Pertanian dan Industri Makanan Malaysia

Source: Ministry of Agriculture and Food Industry Malaysia

Nota/ Notes :

Mt Merujuk kepada Tan metrik

Refers to Metric tonnes

0.0 menunjukkan pengeluaran yang kurang daripada 0.05 Mt

0.0 shows the production is less than 0.05 Mt

Jadual 16 : Statistik terpilih sektor pertanian, daerah pentadbiran Perak Tengah, Perak (samb.)

Table 16 : Selected statistics of agriculture sector, Perak Tengah administrative district, Perak (cont'd)

	(Mt)		
	2019	2020	2021
Tanaman (samb.)			
<i>Crops (cont'd)</i>			
Pengeluaran rempah-ratus			
<i>Production of spices</i>			
Asam gelugor	58.7	10.9	14.5
Asam jawa/ Tamarind	-	-	-
Bunga kantan/ Pink cone ginger	-	-	-
Cengkih/ Clove	-	-	-
Halia/ Ginger	-	3.0	1.0
Kari/ Curry	-	-	-
Kayu manis/ Cinnamon	-	-	-
Ketumbar/ Coriander	-	-	-
Kunyit/ Turmeric	-	-	-
Lada hitam/ Black pepper	-	-	-
Lengkuas/ Greater galangal	-	-	-
Limau kasturi/ Calamondin lime	113.3	126.5	165.9
Limau nipis/ Lime	84.7	50.0	51.6
Limau purut/ Kaffir lime	-	-	-
Pala/ Nutmeg	-	-	-
Selom	-	-	-
Serai/ Lemon grass	106.7	125.8	166.7
Pengeluaran buah-buahan utama			
<i>Production of main fruits</i>			
Belimbing/ Starfruit	-	-	-
Betik/ Papaya	172.4	225.0	370.1
Cempedak	6.0	-	-
Ciku/ Sapodilla	-	-	-
Dokong	-	-	-
Duku	-	-	-
Duku langsung	-	-	-
Durian	2,508.9	2,949.6	4,297.3
Jambu batu/ Guava	15.3	35.1	58.6
Langsat	-	-	-
Limau besar/ Pomelo	-	-	-
Limau manis/ Sweet orange	-	1.9	-
Mangga/ Mango	0.6	0.9	-
Manggis/ Mangosteen	42.0	40.1	71.0
Mata naga/ Dragon fruit	-	-	-
Nanas/ Pineapple	703.4	667.9	1,537.3
Nangka/ Jackfruit	5.2	9.9	27.0
Pisang/ Banana	8,399.6	8,785.1	12,188.5
Pulasan	-	-	-
Rambutan	144.8	153.2	224.0
Salak	-	-	-
Tembikai/ Watermelon	1,044.0	18.0	13.5

Sumber: Kementerian Pertanian dan Industri Makanan Malaysia

Source: Ministry of Agriculture and Food Industry Malaysia

Nota/ Notes:

Mt Merujuk kepada Tan metrik

Refers to Metric tonnes

0.0 menunjukkan pengeluaran yang kurang daripada 0.05 Mt

0.0 shows the production is less than 0.05 Mt

Jadual 16 : Statistik terpilih sektor pertanian, daerah pentadbiran Perak Tengah, Perak (samb.)

Table 16 : Selected statistics of agriculture sector, Perak Tengah administrative district, Perak (cont'd)

	2019	2020	2021
Bilangan penternak akuakultur berdaftar <i>Number of registered aquaculture culturists</i>	n.a	n.a	53
Pengeluaran akuakultur air tawar mengikut sistem ternakan <i>Freshwater aquaculture production by culture system</i>	268.3	404.9	268.0
Kolam/ Ponds	8.2	5.8	6.5
Bekas lombong/ Ex-mining pools	-	160.0	0.2
Sangkar/ Cages	234.6	223.2	219.4
Tangki simen/ Cement tanks	25.0	0.8	1.4
Tangki kanvas/ Canvas tanks	0.6	15.1	40.5
Kandang ikan/ Pen culture	-	-	-
Estet/ Estate	-	-	-
Pengeluaran akuakultur air payau mengikut sistem ternakan <i>Brackishwater aquaculture production by culture system</i>	-	-	-
Kolam/ Ponds	-	-	-
Sangkar/ Cages	-	-	-
Tangki air payau/ Brackishwater tanks	-	-	-
Kandang air payau/ Brackishwater pen culture	-	-	-
Sistem kerang-kerangan/ Shellfish system	-	-	-
Rumpai laut/ Seaweeds	-	-	-

Sumber: Jabatan Perikanan Malaysia
Source: Department of Fisheries Malaysia

Nota/ Note :

n.a - Data tidak tersedia/ berkenaan

Data is not available/ applicable

Muka surat ini sengaja dibiarkan kosong
This page is deliberately left blank

INDIKATOR EKONOMI

17

**PERLOMBONGAN
DAN PENGKUARIAN**

Muka surat ini sengaja dibiarkan kosong
This page is deliberately left blank

Jadual 17 : Statistik terpilih sektor perlombongan dan pengkuarian, daerah pentadbiran Perak Tengah, Perak
Table 17 : Selected statistics of mining and quarrying sector, Perak Tengah administrative district, Perak

	2015
Bilangan pertubuhan <i>Number of establishments</i>	n.a

Sumber: Jabatan Perangkaan Malaysia
Source: Department of Statistics Malaysia

Nota / Note :

n.a - Data tidak tersedia/ berkenaan
Data is not available/ applicable

Muka surat ini sengaja dibiarkan kosong
This page is deliberately left blank

INDIKATOR EKONOMI

18

PEMBUATAN

Muka surat ini sengaja dibiarkan kosong
This page is deliberately left blank

Jadual 18 : Statistik terpilih sektor pembuatan, daerah pentadbiran Perak Tengah, Perak

Table 18 : Selected statistics of manufacturing sector, Perak Tengah administrative district, Perak

	2015		
Bilangan pertubuhan <i>Number of establishments</i>			61
	2019	2020	2021
Nilai pelaburan projek pembuatan yang diluluskan^a (RM '000) <i>Value of approved investment manufacturing project</i>	-	-	59,626
Pelaburan domestik <i>Domestic investment</i>	-	-	-
Pelaburan asing <i>Foreign investment</i>	-	-	59,626
Bilangan usahawan Satu Daerah Satu Industri mengikut bidang kraf <i>Number of Satu Daerah Satu Industri entrepreneurs by craft fields</i>	7	6	6
Aneka <i>Variety</i>	-	-	-
Aneka kraf <i>Craft various</i>	-	-	-
Hasil rimba <i>Jungle products</i>	-	-	-
Hasil tanah <i>Crops</i>	7	6	6
Logam <i>Metals</i>	-	-	-
Tekstil <i>Textiles</i>	-	-	-

Sumber: Jabatan Perangkaan Malaysia
Lembaga Pembangunan Pelaburan Malaysia
Perbadanan Kemajuan Kraftangan Malaysia
Source: Department of Statistics Malaysia
Malaysian Investment Development Authority
Malaysian Handicraft Development Corporation

Nota/ Note :

^a Hasil tambah mungkin berbeza kerana pembundaran
The added total may differs due to rounding

Muka surat ini sengaja dibiarkan kosong
This page is deliberately left blank

INDIKATOR EKONOMI

19

PEMBINAAN

Muka surat ini sengaja dibiarkan kosong
This page is deliberately left blank

Jadual 19 : Statistik terpilih sektor pembinaan, daerah pentadbiran Perak Tengah, Perak

Table 19 : Selected statistics of construction sector, Perak Tengah administrative district, Perak

	2015
Bilangan pertubuhan <i>Number of establishments</i>	51

Sumber: Jabatan Perangkaan Malaysia
Source: Department of Statistics Malaysia

Muka surat ini sengaja dibiarkan kosong
This page is deliberately left blank

INDIKATOR EKONOMI

20

PERKHIDMATAN

Muka surat ini sengaja dibiarkan kosong
This page is deliberately left blank

Jadual 20 : Statistik terpilih sektor perkhidmatan, daerah pentadbiran Perak Tengah, Perak

Table 20 : Selected statistics of services sector, Perak Tengah administrative district, Perak

	2015
Bilangan pertubuhan <i>Number of establishments</i>	1,453
Bekalan elektrik, gas, wap & pendingin udara <i>Electricity, gas, steam & air conditioning supply</i>	-
Bekalan air, pembetulan, pengurusan sisa & aktiviti pemulihan <i>Water supply, sewerage, waste management & remediation activities</i>	-
Perdagangan borong & runcit <i>Wholesale & retail trade</i>	733
Pengangkutan & penyimpanan <i>Transportation & storage</i>	66
Penginapan <i>Accommodation</i>	3
Makanan & minuman <i>Food & beverages</i>	460
Maklumat & komunikasi^a <i>Information & communication</i>	5
Kewangan <i>Finance</i>	8
Hartanah^b <i>Real estate</i>	5
Profesional, saintifik & teknikal <i>Professional, scientific & technical</i>	6
Pentadbiran & khidmat sokongan <i>Administrative & support services</i>	14
Pendidikan <i>Education</i>	11
Kesihatan & kerja sosial <i>Health & social work</i>	28
Kesenian, hiburan & rekreasi <i>Arts, entertainment & recreation</i>	5
Persendirian & lain-lain aktiviti <i>Personal & other activities</i>	117

Sumber: Jabatan Perangkaan Malaysia

Source: Department of Statistics Malaysia

Nota/ Notes:

^aTermasuk Larut dan Matang*Includes Larut dan Matang*^bTermasuk Hulu Perak*Includes Hulu Perak*

Jadual 20 : Statistik terpilih sektor perkhidmatan, daerah pentadbiran Perak Tengah, Perak (samb.)

Table 20 : Selected statistics of services sector, Perak Tengah administrative district, Perak (cont'd)

	2018
Statistik utama subsektor perdagangan borong dan runcit	
<i>Principal statistics of wholesale and retail trade sub-sector</i>	
Bilangan pertubuhan	927
<i>Number of establishments</i>	
Nilai output kasar (RM '000)	384,417
<i>Value of gross output</i>	
Nilai input perantaraan (RM '000)	151,161
<i>Value of intermediate input</i>	
Nilai ditambah (RM '000)	233,256
<i>Value added</i>	
Bilangan pekerja pada Disember atau pada tempoh gaji terakhir	3,837
<i>Total number of persons engaged during December or the last pay period</i>	
Gaji & upah yang dibayar (RM '000)	78,673
<i>Salaries & wages paid</i>	
Statistik utama perdagangan borong	
<i>Principal statistics of wholesale trade</i>	
Bilangan pertubuhan	85
<i>Number of establishments</i>	
Nilai output kasar (RM '000)	70,523
<i>Value of gross output</i>	
Nilai input perantaraan (RM '000)	35,792
<i>Value of intermediate input</i>	
Nilai ditambah (RM '000)	34,731
<i>Value added</i>	
Bilangan pekerja pada Disember atau pada tempoh gaji terakhir	442
<i>Total number of persons engaged during December or the last pay period</i>	
Gaji & upah yang dibayar (RM '000)	7,372
<i>Salaries & wages paid</i>	
Statistik utama perdagangan runcit	
<i>Principal statistics of retail trade</i>	
Bilangan pertubuhan	766
<i>Number of establishments</i>	
Nilai output kasar (RM '000)	294,415
<i>Value of gross output</i>	
Nilai input perantaraan (RM '000)	107,200
<i>Value of intermediate input</i>	
Nilai ditambah (RM '000)	187,215
<i>Value added</i>	
Bilangan pekerja pada Disember atau pada tempoh gaji terakhir	3,209
<i>Total number of persons engaged during December or the last pay period</i>	
Gaji & upah yang dibayar (RM '000)	69,151
<i>Salaries & wages paid</i>	
Statistik utama kenderaan bermotor	
<i>Principal statistics of motor vehicles</i>	
Bilangan pertubuhan	76
<i>Number of establishments</i>	
Nilai output kasar (RM '000)	19,479
<i>Value of gross output</i>	
Nilai input perantaraan (RM '000)	8,170
<i>Value of intermediate input</i>	
Nilai ditambah (RM '000)	11,309
<i>Value added</i>	
Bilangan pekerja pada Disember atau pada tempoh gaji terakhir	186
<i>Total number of persons engaged during December or the last pay period</i>	
Gaji & upah yang dibayar (RM '000)	2,148
<i>Salaries & wages paid</i>	

Sumber: Jabatan Perangkaan Malaysia
Source: Department of Statistics Malaysia

**PERTANYAAN BERHUBUNG DENGAN PENERBITAN INI BOLEH JUGA DIBUAT DI PEJABAT
PERANGKAAN NEGERI SEPERTI BERIKUT:**

Pengarah,
Jabatan Perangkaan Malaysia Negeri Johor,
Tingkat 14, Menara Tabung Haji,
Jalan Air Molek,
80000 Johor Bahru, Johor.
Tel. : 07-225 3700
Faks : 07-224 9972
E-mel : jpjohor@dosm.gov.my

Pengarah,
Jabatan Perangkaan Malaysia Negeri Kedah,
Aras 1, Zon C, Wisma Persekutuan,
Pusat Pentadbiran Kerajaan Persekutuan,
Bandar Muadzam Shah,
06550 Anak Bukit, Alor Setar, Kedah.
Tel. : 04-700 1240
Faks : 04-733 8412
E-mel : jpkedah@dosm.gov.my

Pengarah,
Jabatan Perangkaan Malaysia Negeri Kelantan,
Tingkat 8, Bangunan Persekutuan,
Jalan Bayam,
15514 Kota Bharu, Kelantan.
Tel. : 09-741 9449
Faks : 09-748 2142
E-mel : jpkelantan@dosm.gov.my

Pengarah,
Jabatan Perangkaan Malaysia Negeri Melaka,
Aras 7 & 8, Wisma Persekutuan,
Jalan MITC, Hang Tuah Jaya,
75450, Ayer Keroh,
Melaka.
Tel. : 06-252 2725
Faks : 06-252 2711
E-mel : jpmelaka@dosm.gov.my

Pengarah,
Jabatan Perangkaan Malaysia Negeri Sembilan,
Tingkat 12, Wisma Persekutuan,
Jalan Dato' Abdul Kadir,
70000 Seremban,
Negeri Sembilan.
Tel. : 06-765 5000
Faks : 06-765 5002
E-mel : jpnsambilan@dosm.gov.my

Pengarah,
Jabatan Perangkaan Malaysia Negeri Pahang,
Tingkat 7, Bangunan Persekutuan,
Jalan Gambut,
25000 Kuantan, Pahang.
Tel. : 09-516 3931/7
Faks : 09-514 4636
E-mel : jppahang@dosm.gov.my

Pengarah,
Jabatan Perangkaan Malaysia Negeri Pulau Pinang,
Tingkat 6, Bangunan Persekutuan,
10400 Jalan Anson,
Pulau Pinang.
Tel. : 04-226 6244
Faks : 04-229 9499
E-mel : jppulaupinang@dosm.gov.my

Pengarah,
Jabatan Perangkaan Malaysia Negeri Perak,
Tingkat 3, Blok A,
Bangunan Persekutuan Ipoh,
Jalan Dato' Seri Ahmad Said (Greentown),
30450 Ipoh, Perak.
Tel. : 05-255 4963
Faks : 05-255 1073
E-mel : jpperak@dosm.gov.my

Pengarah,
Jabatan Perangkaan Malaysia Negeri Perlis,
Tingkat 1, Bangunan Perodua Kangar,
No. 2C, Persiaran Jubli Perak
01000 Kangar, Perlis.
Tel. : 04-976 7381 / 976 9025
Faks : 04-976 8950
E-mel : jpperlis@dosm.gov.my

Pengarah,
Jabatan Perangkaan Malaysia Negeri Selangor,
Tingkat 9, Bangunan Darul Ehsan,
Jalan Indah, Seksyen 14,
40000 Shah Alam, Selangor.
Tel. : 03-5515 0200
Faks : 03-5518 0408
E-mel : jpselangor@dosm.gov.my

Pengarah,
Jabatan Perangkaan Malaysia Negeri Terengganu,
Tingkat 9, Wisma Persekutuan,
Jalan Sultan Ismail,
20200 Kuala Terengganu, Terengganu.
Tel. : 09-622 3062
Faks : 09-622 9659
E-mel : admin_jptrg@dosm.gov.my

Pengarah,
Jabatan Perangkaan Malaysia Negeri Sabah,
Tingkat 1-3, Blok C,
Kompleks Pentadbiran Kerajaan Persekutuan Sabah,
Jalan UMS, Beg Berkunci No. 2046,
88999 Kota Kinabalu, Sabah.
Tel. : 088-484 602
Faks : 088-484 659
E-mel : jpsabah@dosm.gov.my

Pengarah,
Jabatan Perangkaan Malaysia Negeri Sarawak,
Tingkat 7 & 8, Bangunan Tun Datuk Patinggi
Tuanku Haji Bujang, Jalan Simpang Tiga,
93514 Kuching, Sarawak.
Tel. : 082-240 287
Faks : 082-242 609
E-mel : sarawak@dosm.gov.my

Pengarah,
Jabatan Perangkaan Malaysia
Wilayah Persekutuan,
Tingkat 14 & 15, Wisma FGV,
Jalan Raja Laut,
50350 Kuala Lumpur.
Tel. : 03-2267 2400
Faks : 03-2274 5075
E-mel : dosmwp@dosm.gov.my

ENQUIRIES ABOUT THIS PUBLICATION CAN ALSO BE MADE AT THE FOLLOWING STATE STATISTICS OFFICES:

Director,
Department of Statistics, Malaysia, Johor,
14th Floor, Menara Tabung Haji,
Jalan Air Molek,
80000 Johor Bahru, Johor.
Tel. : 07-225 3700
Fax : 07-224 9972
Email : jpjohor@dosm.gov.my

Director,
Department of Statistics, Malaysia, Kedah,
1st Floor, Zon C, Wisma Persekutuan,
Pusat Pentadbiran Kerajaan Persekutuan,
Bandar Muadzam Shah,
06550 Anak Bukit, Alor Setar, Kedah.
Tel. : 04-700 1240
Fax : 04-733 8412
Email : jpkedah@dosm.gov.my

Director,
Department of Statistics, Malaysia, Kelantan,
8th Floor, Bangunan Persekutuan,
Jalan Bayam,
15514 Kota Bharu, Kelantan.
Tel. : 09-741 9449
Fax : 09-748 2142
Email : jpkelantan@dosm.gov.my

Director,
Department of Statistics, Malaysia, Melaka,
7th & 8th Floor, Wisma Persekutuan,
Jalan MITC, Hang Tuah Jaya,
75450, Ayer Keroh,
Melaka.
Tel. : 06-252 2725
Fax : 06-252 2711
Email : jpmelaka@dosm.gov.my

Director,
Department of Statistics, Malaysia, Negeri Sembilan,
12th Floor, Wisma Persekutuan,
Jalan Dato' Abdul Kadir,
70000 Seremban,
Negeri Sembilan.
Tel. : 06-765 5000
Fax : 06-765 5002
Email : jpnsembilan@dosm.gov.my

Director,
Department of Statistics, Malaysia, Pahang,
7th Floor, Bangunan Persekutuan,
Jalan Gambut,
25000 Kuantan, Pahang.
Tel. : 09-516 3931/7
Fax : 09-514 4636
Email : jppahang@dosm.gov.my

Director,
Department of Statistics, Malaysia, Pulau Pinang,
6th Floor, Bangunan Persekutuan,
10400 Jalan Anson,
Pulau Pinang.
Tel. : 04-226 6244
Fax : 04-229 9499
Email : jppulaupinang@dosm.gov.my

Director,
Department of Statistics, Malaysia, Perak,
3rd Floor, Block A,
Bangunan Persekutuan Ipoh,
Jalan Dato' Seri Ahmad Said (Greentown),
30450 Ipoh, Perak.
Tel. : 05-243 6107
Fax : 05-255 1073
Email : jpperak@dosm.gov.my

Director,
Department of Statistics, Malaysia Perlis,
1st Floor, Bangunan Perodua Kangar,
No. 2C, Persiaran Jubli Perak,
01000 Kangar, Perlis.
Tel. : 04-976 7381 / 976 9025
Fax : 04-976 8950
Email : jpperlis@dosm.gov.my

Director,
Department of Statistics, Malaysia, Selangor,
9th Floor, Bangunan Darul Ehsan,
Jalan Indah, Seksyen 14,
40000 Shah Alam, Selangor.
Tel. : 03-5515 0200
Fax : 03-5518 0408
Email : jpselangor@dosm.gov.my

Director,
Department of Statistics, Malaysia, Terengganu,
9th Floor, Wisma Persekutuan,
Jalan Sultan Ismail,
20200 Kuala Terengganu, Terengganu.
Tel. : 09-622 3062
Fax : 09-622 9659
Email : admin_jptrg@dosm.gov.my

Director,
Department of Statistics, Malaysia, Sabah,
Level 1-3, Block C,
Kompleks Pentadbiran Kerajaan Persekutuan Sabah,
Jalan UMS, Beg Berkunci No. 2046,
88999 Kota Kinabalu, Sabah.
Tel. : 088-484 602
Fax : 088-484 659
Email : jpsabah@dosm.gov.my

Director,
Department of Statistics, Malaysia, Sarawak,
7th & 8th Floor, Bangunan Tun Datuk Patinggi
Tuanku Haji Bujang, Jalan Simpang Tiga,
93514 Kuching, Sarawak.
Tel. : 082-240 287
Fax : 082-242 609
Email : sarawak@dosm.gov.my

Director,
Department of Statistics, Malaysia,
Federal Territories,
14th & 15th Floor, Wisma FGV,
Jalan Raja Laut,
50350 Kuala Lumpur.
Tel. : 03-2267 2400
Fax : 03-2274 5075
Email : dosmwp@dosm.gov.my