

**JABATAN PERDANA MENTERI  
JABATAN PERANGKAAN MALAYSIA**

# **MY LOCAL STATS LARUT DAN MATANG PERAK 2021**

**Pemakluman**

Jabatan Perangkaan Malaysia (DOSM) sedang menjalankan Survei Pendapatan, Perbelanjaan Isi Rumah dan Kemudahan Asas (HIES/BA) 2022 bermula dari 1 Januari 2022 sehingga 31 Disember 2022. DOSM amat menghargai kerjasama daripada responden yang terpilih untuk memberikan maklumat kepada DOSM serta menjayakan survei ini. Sila layari [www.dosm.gov.my](http://www.dosm.gov.my) untuk maklumat lanjut.

Penerbitan statistik ekonomi dan sosial iaitu PocketStats yang mengandungi statistik suku tahunan dan tahunan boleh diperolehi dari portal DOSM atau melalui pautan [https://bit.ly/PocketStats\\_2022](https://bit.ly/PocketStats_2022).

Dimaklumkan bahawa Kerajaan Malaysia telah mengisytiharkan Hari Statistik Negara (MyStats Day) pada 20 Oktober setiap tahun. Tema sambutan MyStats Day adalah "Connecting the World with Data We Can Trust".

## **Announcement**

*The Department of Statistics Malaysia (DOSM) is conducting the Household Income, Expenditure and Basic Amenities Survey (HIES/BA) 2022 from 1<sup>st</sup> January 2022 until 31<sup>st</sup> December 2022. DOSM greatly appreciates the cooperation given by selected respondents by sharing their information with DOSM and making the survey a success. Please visit [www.dosm.gov.my](http://www.dosm.gov.my) for more information.*

*Economic and social statistics publication namely PocketStats which contain quarterly and annual statistics can be obtained from the DOSM portal or via the link [https://bit.ly/PocketStats\\_2022](https://bit.ly/PocketStats_2022).*

*Please be informed that the Government of Malaysia has declared National Statistics Day (MyStats Day) on October 20 each year. MyStats Day theme is "Connecting the World with Data We Can Trust".*

**JABATAN PERANGKAAN MALAYSIA  
DEPARTMENT OF STATISTICS MALAYSIA**

Diterbitkan dan dicetak oleh / *Published and printed by:*

**Jabatan Perangkaan Malaysia**

***Department of Statistics Malaysia***

Blok C6, Kompleks C,

Pusat Pentadbiran Kerajaan Persekutuan

62514 Putrajaya,

**MALAYSIA**

Tel. : 03-8885 7000  
Faks : 03-8888 9248  
Portal : <https://www.dosm.gov.my>  
Facebook / Twitter / Instagram/ YouTube : StatsMalaysia  
Emel / *Email* : info@dosm.gov.my (pertanyaan umum / *general enquiries*)  
data@dosm.gov.my (pertanyaan & permintaan data /  
*data request & enquiries*)

Harga / *Price* : RM20.00

Diterbitkan pada November 2022 / *Published on November 2022*

**Hakcipta terpelihara / *All rights reserved.***

Tiada bahagian daripada terbitan ini boleh diterbitkan semula, disimpan untuk pengeluaran atau ditukar dalam apa-apa bentuk atau alat apa jua pun kecuali setelah mendapat kebenaran daripada Jabatan Perangkaan Malaysia.

Pengguna yang mengeluarkan sebarang maklumat dari terbitan ini sama ada yang asal atau diolah semula hendaklah meletakkan kenyataan berikut:

“Sumber : Jabatan Perangkaan Malaysia”

*No part of this publication may be reproduced or distributed in any form or by any means or stored in data base without the prior written permission from Department of Statistics Malaysia.*

*Users reproducing content of this publication with or without adaptation should quote the following:*

“Source : Department of Statistics Malaysia”

**ISSN 2756-8059**

# KATA PENGANTAR

My Local Stats Larut dan Matang, Perak 2021 merupakan penerbitan statistik ekonomi dan sosial yang komprehensif di peringkat daerah meliputi 20 bidang iaitu maklumat asas; penduduk; perumahan; guna tenaga; pendapatan dan perbelanjaan isi rumah; pendidikan; kesihatan; perkhidmatan kebajikan; keselamatan awam; pelancongan, pengangkutan & rekreasi; internet dan media sosial; kemudahan asas; keluaran dalam negeri kasar; indeks harga pengguna; eksport dan import; pertanian; perlombongan dan pengkuarian; pembuatan; pembinaan dan perkhidmatan. Penerbitan ini disusun berdasarkan garis panduan daripada *Handbook on Social Indicators* yang diterbitkan oleh *United Nations Statistics Division* (UNSD).

Penerbitan kali ini meliputi 13 jadual baharu yang terdapat dalam maklumat asas; perumahan; pendapatan dan perbelanjaan isi rumah; pendidikan; kesihatan; perkhidmatan kebajikan; keselamatan awam; kemudahan asas; eksport & import dan pertanian.

Statistik daripada penerbitan ini merupakan maklumat penting yang digunakan oleh agensi kerajaan sebagai input dalam perancangan dan pemantauan pelan pembangunan negara. Statistik ini juga penting kepada sektor swasta, ahli akademik dan juga individu sebagai input dan rujukan asas dalam mengukur kesejahteraan sosial serta pencapaian ekonomi di peringkat nasional, negeri dan daerah.

Penerbitan ini terbahagi kepada lima bahagian. Sepintas lalu statistik sosioekonomi disediakan di bahagian pertama diikuti ringkasan penemuan di bahagian kedua. Bahagian ketiga memaparkan rencana daerah. Bahagian keempat, penjajaran matlamat pembangunan mampan dan diikuti indikator sosial dan ekonomi di bahagian kelima. Nota teknikal boleh didapati melalui portal Jabatan di pautan <https://newss.statistics.gov.my>.

Jabatan Perangkaan Malaysia merakamkan setinggi-tinggi penghargaan kepada semua pihak yang telah menyumbang secara langsung atau tidak langsung dalam menjayakan penerbitan ini. Setiap maklum balas dan cadangan daripada semua pihak untuk penambahbaikan penerbitan ini pada masa hadapan amatlah dihargai.

**DATO' SRI DR. MOHD UZIR MAHIDIN**

Ketua Perangkawan Malaysia

November 2022

**Muka surat ini sengaja dibiarkan kosong**  
*This page is deliberately left blank*

# KANDUNGAN

	Muka Surat
▶ <b>Kata Pengantar</b> .....	i
▶ <b>Sepintas Lalu Sosioekonomi</b> .....	1
▶ <b>Ringkasan Penemuan</b> .....	3
▶ <b>Rencana Daerah</b> .....	7
▶ <b>Penjajaran Matlamat Pembangunan Mampan</b> .....	9
▶ <b>Statistik Terpilih Sosioekonomi</b>	
▶ <b>Indikator Sosial</b>	
1. Maklumat Asas	13-14
2. Penduduk	15-18
3. Perumahan	19-22
4. Guna Tenaga	23-24
5. Pendapatan dan Perbelanjaan Isi Rumah	25-26
6. Pendidikan	27-32
7. Kesihatan	33-34
8. Perkhidmatan Kebajikan	35-36
9. Keselamatan Awam	37-42
10. Pelancongan, Pengangkutan dan Rekreasi	43-44
11. Internet dan Media Sosial	45-46
12. Kemudahan Asas	47-50
▶ <b>Indikator Ekonomi</b>	
13. Keluaran Dalam Negeri Kasar	51-52
14. Indeks Harga Pengguna	53-54
15. Eksport dan Import	55-56
16. Pertanian	57-62
17. Perlombongan dan Pengkuarian	63-64
18. Pembuatan	65-66
19. Pembinaan	67-68
20. Perkhidmatan	69-70

**Muka surat ini sengaja dibiarkan kosong**  
*This page is deliberately left blank*



**SEPINTAS LALU SOSIOEKONOMI**

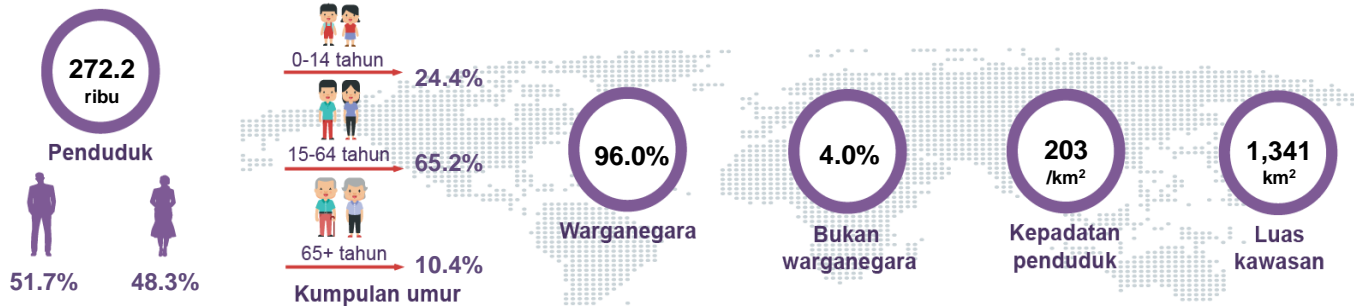
**Muka surat ini sengaja dibiarkan kosong**  
*This page is deliberately left blank*



JABATAN PERDANA MENTERI  
JABATAN PERANGKAIAN MALAYSIA

## SEPINTAS LALU STATISTIK SOSIOEKONOMI LARUT DAN MATANG, PERAK 2021

### PENDUDUK



Nota: Anggaran penduduk pertengahan tahun berasaskan Banci Penduduk dan Perumahan Malaysia 2020

### DATA EKONOMI TERPILIH

#### PENDAPATAN ISI RUMAH KASAR BULANAN



Penengah  
RM4,345

Purata  
RM5,364

Nota: Data adalah pada 2019

#### GUNA TENAGA



157.0 ribu  
Tenaga buruh

Kadar penyertaan tenaga buruh **65.0%**

Kadar pengangguran **6.2%**

Nota: Data permulaan

### PENDIDIKAN

	Sekolah rendah	Sekolah menengah
Sekolah	111	36
Guru	2,719	2,318
Murid	25,735	Peringkat menengah: 20,505 Peringkat lepasan menengah: 849

Sumber: Kementerian Pendidikan Malaysia

Nota: Merujuk kepada sekolah kerajaan dan sekolah bantuan kerajaan Termasuk Selama

### KESIHATAN



239.0 ribu  
Jumlah penerima vaksin lengkap  
2 dos<sup>2</sup>

Kadar kelahiran kasar<sup>1</sup> 12.3%

Kadar kematian kasar<sup>1</sup> 8.7%

Sumber: Kementerian Kesihatan Malaysia

Nota:  
<sup>1</sup> Kadar adalah bagi setiap 1,000 penduduk  
<sup>2</sup> Data ini berdasarkan mereka yang berumur 5 tahun & ke atas dan lokasi pusat pemberian vaksin

### KESELAMATAN AWAM



Balai polis<sup>1</sup>  
17 buah



Balai bomba  
3 buah

Sumber: Polis Diraja Malaysia  
Jabatan Bomba dan Penyelamat Malaysia

Nota: <sup>1</sup> Merujuk kepada ibu pejabat polis daerah, balai polis dan pondok polis

### INTERNET DAN MEDIA SOSIAL



6  
Pusat Ekonomi Digital Keluarga Malaysia (PEDi)

1  
Pusat Maklumat Rakyat

Sumber: Kementerian Komunikasi dan Multimedia Malaysia

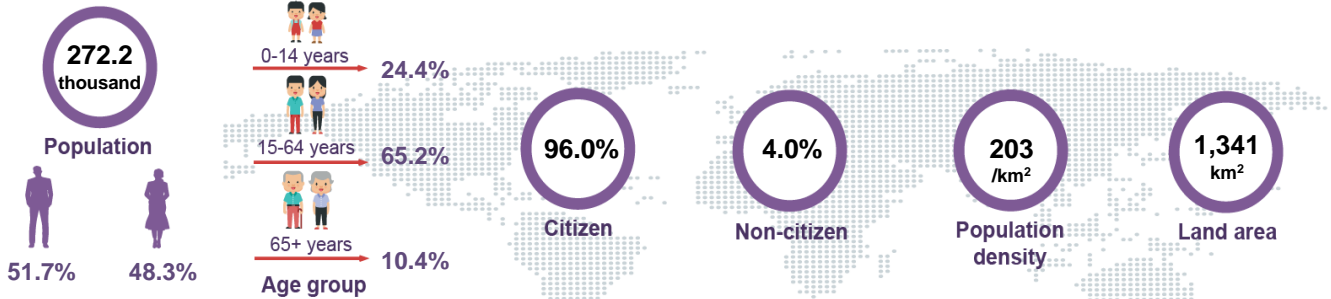
Peratusan langganan internet di rumah<sup>1</sup> **83.5%**

Nota: <sup>1</sup> Data adalah pada 2019



## SOCIOECONOMIC OF LARUT DAN MATANG, PERAK AT A GLANCE 2021

### POPULATION



Note:  
The mid-year population estimates based on Population and Housing Census of Malaysia 2020

### SELECTED ECONOMIC DATA

#### MONTHLY HOUSEHOLD GROSS INCOME



Median  
RM4,345

Mean  
RM5,364

Note:  
Data as at 2019

#### EMPLOYMENT



157.0 thousand  
Labour force

Labour force participation rate  
65.0%

Unemployment rate  
6.2%

Note:  
Preliminary data

### EDUCATION

	Primary school	Secondary school
School	111	36
Teacher	2,719	2,318
Pupil	25,735	20,505
	Secondary level	Post secondary level
	849	

Source:  
Ministry of Education Malaysia

Note:  
Refer to government and government-aided school  
Includes Selama

### HEALTH



239.0 thousand  
Number of vaccine recipients completed  
2 doses<sup>2</sup>

Source:  
Ministry of Health Malaysia

Crude birth rate<sup>1</sup> 12.3%

Crude death rate<sup>1</sup> 8.7%

Notes:

<sup>1</sup> The rates are per 1,000 population

<sup>2</sup> This data is based on those aged 5 years & above and the location of vaccination centre

### PUBLIC SAFETY



Police station<sup>1</sup>  
17 units



Fire station  
3 units

Sources:  
Royal Malaysia Police  
Fire and Rescue Department of Malaysia

Note:  
<sup>1</sup> Refer to district police headquarters, police stations and police huts

### INTERNET AND SOCIAL MEDIA



6

Keluarga Malaysia Digital Economy Centres (PEDi)

1

Citizen Information Centres

Source:  
Ministry of Communication and Multimedia Malaysia

Percentage of internet subscriptions at home<sup>1</sup>

83.5%

Note:

<sup>1</sup> Data as at 2019



# **RINGKASAN PENEMUAN**

**Muka surat ini sengaja dibiarkan kosong**  
*This page is deliberately left blank*

# STATISTIK SOSIAL LARUT DAN MATANG, PERAK



**Nota:**

<sup>a</sup> Merujuk data Banci Penduduk dan Perumahan Malaysia 2020

1. Anggaran penduduk pertengahan tahun berasaskan Banci Penduduk dan Perumahan Malaysia 2020
2. Hasil tambah mungkin berbeza disebabkan oleh pembundaran

Larut dan Matang mempunyai keluasan tanah 1,341 km persegi dengan kepadatan penduduk 203 orang per km persegi. Bilangan penduduk di Larut dan Matang pada 2021 adalah 272.2 ribu orang dengan pecahan penduduk lelaki, 51.7 peratus dan perempuan 48.3 peratus.

## PENDUDUK

### Bilangan dan kadar pertumbuhan penduduk tahunan

Penduduk Larut dan Matang pada 2021 adalah 272.2 ribu orang dengan bilangan penduduk lelaki 140.8 ribu orang dan perempuan 131.4 ribu orang. Kadar pertumbuhan penduduk tahunan di Larut dan Matang adalah 1.0 peratus.

**Jadual 1: Statistik utama penduduk, Larut dan Matang, Perak, 2020 dan 2021**

Indikator	2020	2021
Jumlah penduduk ('000)	269.6	272.2
Lelaki	139.8	140.8
Perempuan	129.8	131.4
Kadar pertumbuhan penduduk tahunan (%)	-1.9	1.0

**Nota:**

1. Anggaran penduduk pertengahan tahun berasaskan Banci Penduduk dan Perumahan Malaysia 2020
2. Hasil tambah mungkin berbeza disebabkan oleh pembundaran

### Bilangan kelahiran hidup dan kadar kelahiran kasar (CBR)

Larut dan Matang merekodkan bilangan kelahiran hidup sebanyak 3,841 kelahiran pada 2021, meningkat 0.4 peratus berbanding 3,825 pada 2020. CBR pula mencatatkan penurunan daripada 14.2 (2020) kepada 12.3 (2021) bagi setiap 1,000 penduduk.

### Bilangan kematian dan kadar kematian kasar (CDR)

Larut dan Matang merekodkan bilangan kematian sebanyak 2,714 kematian pada 2021, meningkat 19.2 peratus berbanding 2,277 pada 2020. CDR juga mencatatkan peningkatan kepada 8.7 (2021) daripada 8.4 (2020) bagi setiap 1,000 penduduk.

Jadual 2: Statistik utama demografi, Larut dan Matang, Perak, 2020 dan 2021

Indikator	2020 <sup>r</sup>	2021
<b>KELAHIRAN</b>		
Bilangan kelahiran	3,825	3,841
Kadar kelahiran kasar <sup>1</sup>	14.2	12.3
<b>KEMATIAN</b>		
Bilangan kematian	2,277	2,714
Kadar kematian kasar <sup>1</sup>	8.4	8.7

**Nota:**<sup>r</sup> Dikemaskini<sup>1</sup> Kadar adalah bagi setiap 1,000 penduduk

## GUNA TENAGA

Penduduk bekerja di Larut dan Matang pada 2021 menurun kepada 147.2 ribu orang berbanding 152.2 ribu orang pada 2020. Kadar penyertaan tenaga buruh (KPTB) juga mencatatkan penurunan kepada 65.0 peratus. Manakala, kadar pengangguran mencatatkan peningkatan kepada 6.2 peratus.

Paparan 1: Penduduk bekerja, kadar penyertaan tenaga buruh dan kadar pengangguran, Larut dan Matang, Perak, 2020 dan 2021

**Nota:**<sup>p</sup> Permulaan

## PENDIDIKAN

Larut dan Matang mempunyai 111 buah sekolah rendah, 2,719 guru dan 25,735 murid pada 2021. Bagi sekolah menengah, Larut dan Matang mempunyai 36 buah sekolah, 2,318 guru dan 20,505 murid menengah serta 849 murid lepasan menengah pada 2021.

Paparan 2: Bilangan sekolah, guru dan murid kerajaan dan bantuan kerajaan, Larut dan Matang, Perak, 2020 dan 2021

	2020		2021	
	Sekolah rendah	Sekolah menengah	Sekolah rendah	Sekolah menengah
Sekolah	111	36	111	36
Guru	2,749	2,385	2,719	2,318
Murid	25,734	Peringkat menengah 20,399 Peringkat lepasan menengah 985	25,735	Peringkat menengah 20,505 Peringkat lepasan menengah 849

**Nota:**

Termasuk Selama

Sumber: Kementerian Pendidikan Malaysia

## KESIHATAN

Pada 2021, Larut dan Matang mempunyai dua hospital kerajaan dan 46 klinik kerajaan yang merangkumi 14 klinik kesihatan, 28 klinik desa dan empat klinik komuniti. Klinik kesihatan termasuk klinik kesihatan ibu dan anak.

**Paparan 3: Bilangan hospital dan klinik kerajaan, Larut dan Matang, Perak, 2020 dan 2021**



Sumber: Kementerian Kesihatan Malaysia

## PERKHIDMATAN KEBAJIKAN

Bilangan kumulatif Orang Kurang Upaya (OKU) yang berdaftar di Larut dan Matang meningkat kepada 8,370 orang pada 2021 berbanding 8,077 orang pada 2020. Kategori ketidakupayaan fizikal mencatatkan bilangan tertinggi pendaftaran iaitu 3,004 kes diikuti masalah pembelajaran (2,846 kes) dan mental (847 kes).

**Jadual 3: Bilangan kumulatif Orang Kurang Upaya (OKU) yang berdaftar, Larut dan Matang, Perak, 2020 dan 2021**

Kategori ketidakupayaan	2020	2021
Penglihatan	686	711
Pendengaran	589	581
Pertuturan	40	42
Fizikal <sup>a</sup>	2,791	3,004
Masalah pembelajaran	2,844	2,846
Mental	797	847
Pelbagai	330	339
<b>Jumlah</b>	<b>8,077</b>	<b>8,370</b>

**Nota:**

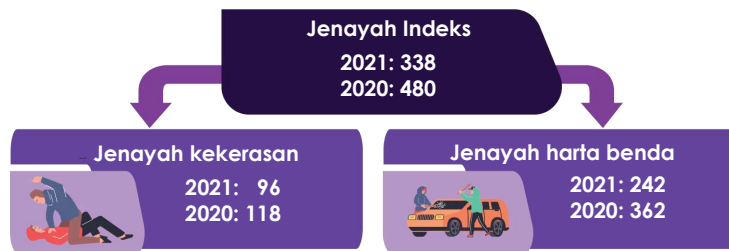
<sup>a</sup> Termasuk Cerebral Palsy  
Termasuk Selama

Sumber: Jabatan Kebajikan Masyarakat

## KESELAMATAN AWAM

Jenayah Indeks di Larut dan Matang telah menurun 29.6 peratus kepada 338 kes pada 2021 berbanding 480 kes pada 2020. Jenayah kekerasan dan harta benda telah menurun 18.6 peratus dan 33.1 peratus masing-masing kepada 96 kes dan 242 kes pada 2021.

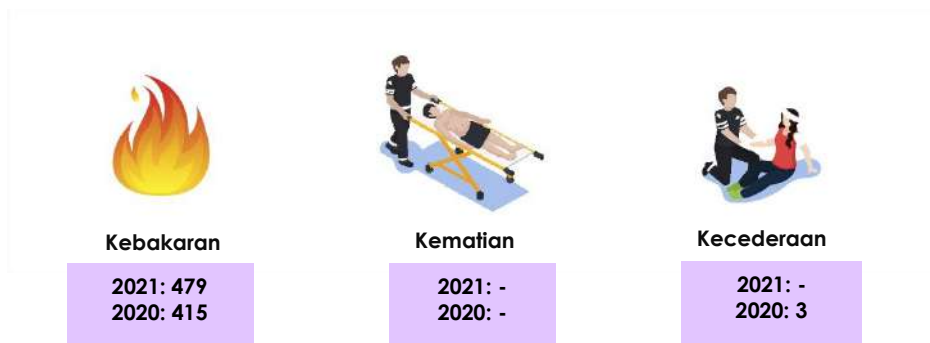
**Paparan 4: Jenayah Indeks, jenayah kekerasan dan jenayah harta benda, Larut dan Matang, Perak, 2020 dan 2021**



Sumber: Polis Diraja Malaysia

Bilangan kebakaran di Larut dan Matang merekodkan peningkatan 64 kes kepada 479 kes pada 2021 berbanding 415 kes pada 2020. Tiada kes kematian dan kecederaan yang direkodkan pada 2021.

**Paparan 5: Bilangan kematian dan kecederaan akibat kebakaran, Larut dan Matang, Perak, 2020 dan 2021**



Sumber: Jabatan Bomba dan Penyelamat Malaysia



# RENCANA DAERAH

**Muka surat ini sengaja dibiarkan kosong**  
*This page is deliberately left blank*

## RENCANA : EVOLUSI PEMBANGUNAN MAJLIS PERBANDARAN TAIPING

Disediakan oleh:  
Majlis Perbandaran Taiping

Bandar Taiping ditubuhkan secara rasminya pada 20 Februari 1874 dengan termeterainya Perjanjian Pangkor 1874. Bandar Taiping merupakan pusat perniagaan dan pentadbiran bagi daerah Larut Matang dan telah menjadi ibu Negeri Perak sehingga tahun 1937. Kini, Majlis Perbandaran Taiping (MPT) merangkumi keseluruhan kawasan daerah Larut Matang dengan keluasan 135,056.79 km<sup>2</sup>.

Selepas berlaku peristiwa kebakaran secara besar-besaran sekitar tahun 1880-an, bandar Taiping telah dibangunkan semula dengan sistem perancangan yang lebih teratur menggunakan reka bentuk bandar berasaskan sistem kekisi besi atau 'grid iron' serta berfungsi sebagai pusat pentadbiran sehingga hari ini.

Pada pertengahan abad ke-19, Long Jaafar bin Long Abdul Latif telah membuka lombong bijih timah dengan membawa masuk orang-orang Cina sebagai tenaga buruh. Aktiviti perlombongan bijih timah telah mengubah struktur masyarakat di bandar Taiping. Perkembangan bandar Taiping yang pesat menyebabkan perlu diwujudkan sebuah badan yang mentadbir bandar Taiping dengan lebih teratur dan mempunyai perancangan yang tersendiri. Dengan itu, wujudnya *Taiping Sanitary Board* pada 1892 yang menyokong perkembangan pesat ekonomi perlombongan bijih timah.

Sekitar tahun 1950-an sebelum kemerdekaan, aktiviti pembangunan tertumpu kepada pusat Bandar Taiping. Walau bagaimanapun, trend ini telah berubah dengan guna tanah mula berkembang ke luar pusat bandar dengan fokus kepada pembangunan institusi dan pentadbiran serta kawasan perumahan.

Pasca kemerdekaan, latar langit bandar Taiping mula berubah dengan pembangunan kawasan-kawasan perindustrian yang baharu. Pada era 1960-an, bandar Taiping mula menuju ke arah perindustrian dengan pewujudan kawasan perindustrian terutamanya dalam industri tekstil. Kawasan Perindustrian Kamunting Raya (KPKRaya) seluas 192.33 hektar merupakan kawasan perindustrian utama yang menyumbang kepada peningkatan taraf hidup, kemajuan ekonomi, pemindahan teknologi dan peluang pekerjaan di daerah ini.

Mulai tahun 1990-an, kawasan Taiping telah mula menjadi tumpuan pelancong, justeru itu, Majlis Perbandaran Taiping (MPT) telah mengambil pendekatan pelancongan warisan sebagai perintis penggalak pembangunan ekonomi tempatan.

Pada awal kurun ke-21, terdapat peningkatan rangkaian perhubungan dan lalu lintas. Selain daripada rangkaian jalan persekutuan dan jalan negeri, terdapat tiga (3) rangkaian lebuh raya utama yang melalui bandar Taiping iaitu Projek Lebuh raya Utara Selatan (PLUS) dan yang terkini adalah Lebuh raya Pantai Barat (WCE) yang menghubungkan Taiping dengan Banting di Selangor serta Lebuh raya Koridor Utara (NCH) yang menghubungkan dari Changkat Jering ke bandar-bandar utama di utara semenanjung. Dari segi pengangkutan rel, Stesen Keretapi Taiping merupakan salah satu destinasi perhentian utama bagi perjalanan keretapi hala utara dan selatan.

Bandar Taiping merupakan antara yang terawal mengguna pakai sistem perbandaran di Tanah Melayu. Hari ini, hasil peninggalan sejarah, bandar Taiping telah mewarisi banyak aset warisan di dalam pelbagai bentuk seperti bangunan, taman rekreasi iaitu Taman Tasik Taiping, tapak sejarah, artifak, sistem pentadbiran dan lain-lain lagi. Di samping itu, bandar Taiping juga telah dianugerahkan tempat Ketiga sebagai Bandar Paling Mampan di dunia oleh *International Tourismus-Borse (ITB)*, Berlin, Jerman pada tahun 2019.

Majlis Perbandaran Taiping (MPT) menggalas tugas untuk menerajui perubahan dan pergerakan pembangunan untuk kepentingan ekonomi, sosial dan alam sekitar seimbang dan terpelihara. Rancangan Tempatan Daerah Larut Matang 2035 yang telah diwartakan pada 15 Februari 2018 telah merangka perancangan pembangunan masa kini dan keperluan masa hadapan serta mengambil kira limpahan pembangunan persekitaran dengan tema "Taiping Bandar Warisan dalam Taman."

Pewartaan Taman Tasik Taiping dan pengiktirafan sebagai Tapak Warisan di bawah Akta Warisan Kebangsaan pada 2018 serta sebagai Taman Tasik Diraja pada 16 Mei 2020 telah memperkayakan inventori warisan dan landskap tempatan. Daerah Larut Matang yang berpaksikan bandar Taiping sedang pesat membangun. Dengan pelbagai inisiatif yang sedang dan telah dilaksanakan akan menjamin kelestarian Taiping bagi menghadapi cabaran masa kini dan akan datang.

Sumber:





1. Khoo Kay Kim, (Bijih Timah Dalam Sejarah Perak), hlm 40
2. Majlis Perbandaran Taiping (2013). (Taiping's Many First Report)
3. Rancangan Kawasan Khas Bandar Warisan Taiping
4. Rancangan Tempatan Daerah Larut Matang 2035

**Penafian : Artikel ini disediakan oleh penulis dan tidak mewakili pandangan DOSM**



**PENJAJARAN MATLAMAT  
PEMBANGUNAN MAMPAN**

**Muka surat ini sengaja dibiarkan kosong**  
*This page is deliberately left blank*

Matlamat Goals	Indikator My Local Stats My Local Stats Indicators	Tahun/ Year		
		2019	2020	2021
<b>Matlamat 1</b> <b>Tiada Kemiskinan</b>  Goal 1 No Poverty  	1. <b>Pekali Gini / Gini coefficient</b>	0.325	n.a	n.a
	2. <b>Insiden kemiskinan/ Incidence of poverty</b>	7.9	n.a	n.a
	3. <b>Ketua isi rumah miskin berdaftar dengan sistem eKasih/ Registered head of poor households with eKasih</b>	609	765	6,058
<b>Matlamat 2</b> <b>Kelaparan Sifar</b>  Goal 2 Zero Hunger  	1. <b>Pengeluaran tanaman sayur-sayuran utama (Tan metrik)/ Production of main vegetables (Metric tonnes)</b>	1,175.4	1,217.4	1,200.1
	2. <b>Pengeluaran tanaman ladang (Tan metrik)/ Production of cash crops (Metric tonnes)</b>	249.9	126.8	115.7
	3. <b>Pengeluaran herba utama (Tan metrik)/ Production of main herbs (Metric tonnes)</b>	427.4	329.5	771.4
	4. <b>Pengeluaran rempah ratus (Tan metrik)/ Production of spices (Metric tonnes)</b>	529.1	524.0	529.5
	5. <b>Pengeluaran buah-buahan utama (Tan metrik)/ Production of main fruits (Metric tonnes)</b>	33,935.0	27,662.8	31,899.4
	6. <b>Pengeluaran tanaman industri (Tan metrik)/ Production of industrial crops (Metric tonnes)</b>	3,116.2	3,722.3	2,525.5
<b>Matlamat 3</b> <b>Kesihatan yang baik dan Kesejahteraan</b>  Goal 3 Good Health and Well-Being  	1. <b>Bilangan kelahiran hidup/ Number of live births</b>	3,844 <sup>r</sup>	3,825 <sup>r</sup>	3,841
	2. <b>Bilangan kematian/ Number of deaths</b>	2,325 <sup>r</sup>	2,277 <sup>r</sup>	2,714
	3. <b>Sebab-sebab utama kematian (disahkan secara perubatan)/ Main causes of deaths (medically certified)</b>	Ischaemic heart diseases (314)	Ischaemic heart diseases (356)	Ischaemic heart diseases (420)
	4. <b>Sebab-sebab utama kematian (tidak disahkan secara perubatan)/ Main causes of deaths (non-medically certified)</b>	Sakit tua (65 tahun & ke atas) Old age (65 years & above) (320)	Sakit tua (65 tahun & ke atas) Old age (65 years & above) (366)	Sakit tua (65 tahun & ke atas) Old age (65 years & above) (330)
	5. <b>Bilangan kemalangan jalan raya/ Number of road accidents</b>	4,532	3,586	3,138
	6. <b>Bilangan kecederaan disebabkan kemalangan jalan raya/ Number of injuries due to road accidents</b>	121	556	486
	7. <b>Bilangan kematian disebabkan kemalangan jalan raya/ Number of deaths due to road accidents</b>	61	38	52
<b>Matlamat 5</b> <b>Kesaksamaan Gender</b>  Goal 5 Gender Equality  	1. <b>Bilangan perkahwinan (Lelaki)/ Number of marriages (Male)</b>	2,555	2,439	n.a
	2. <b>Bilangan perkahwinan (Perempuan)/ Number of marriages (Female)</b>	2,977	2,804	n.a
	3. <b>Bilangan perceraian (Lelaki)/ Number of divorces (Male)</b>	764	610	n.a
	4. <b>Bilangan perceraian (Perempuan)/ Number of divorces (Female)</b>	775	591	n.a






Nota/ Notes:

Indikator pelengkap bagi Matlamat Pembangunan Mampan (SDG)

Complimentary Indicators for Sustainable Development Goals (SDG)

n.a - Data tidak tersedia/ berkenaan




Data is not available/ applicable

Matlamat Goals	Indikator My Local Stats My Local Stats Indicators	Tahun/ Year		
		2019	2020	2021
<b>Matlamat 6</b> <b>Air Bersih dan Sanitasi</b>  Goal 6 Clean Water and Sanitation  	1. Peratusan isi rumah menerima kemudahan air paip di rumah/ Percentage households received piped water in the house	97.8	n.a	n.a
<b>Matlamat 7</b> <b>Tenaga Mampu Milik dan Bersih</b>  Goal 7 Affordable and Clean Energy  	1. Peratusan isi rumah menerima kemudahan bekalan elektrik/ Percentage households received accessible to electricity	99.8	n.a	n.a
<b>Matlamat 8</b> <b>Pekerjaan yang Sesuai dan Pertumbuhan Ekonomi</b>  Goal 8 Decent Work and Economic Growth  	1. Tenaga buruh/ Labour force ('000)	156.3	161.0	157.0 <sup>P</sup>
	2. Bilangan pertubuhan/ Number of establishments  <ul style="list-style-type: none"> <li>• Pertanian/ Agriculture</li> <li>• Perlombongan &amp; Pengkuarian/ Mining &amp; Quarrying</li> <li>• Pembuatan/ Manufacturing</li> <li>• Pembinaan/ Construction</li> <li>• Perkhidmatan/ Services</li> </ul>	7,671	7,526	7,494
<b>Matlamat 9</b> <b>Industri, Inovasi dan Infrastruktur</b>  Goal 9 Industry, Innovation and Infrastructure  	1. Panjang jalan/ Road length (KM)	2,036.9	2,397.9	2,543.4
<b>Matlamat 10</b> <b>Mengurangkan Ketidaksamaan</b>  Goal 10 Reduced Inequalities  	1. Pendapatan isi rumah kasar bulanan penengah/ Median of monthly household gross income (RM)	4,345	n.a	n.a
	2. Pendapatan isi rumah kasar bulanan purata/ Mean of monthly household gross income (RM)	5,364	n.a	n.a

Nota/ Notes:

Indikator pelengkap bagi Matlamat Pembangunan Mampaan (SDG)  
Complimentary Indicators for Sustainable Development Goals (SDG)

n.a - Data tidak tersedia/ berkenaan  
Data is not available/ applicable

Matlamat Goals	Indikator My Local Stats My Local Stats Indicators	Tahun/ Year		
		2019	2020	2021
<b>Matlamat 11</b> <b>Bandar dan Komuniti yang Mampuan</b>  Goal 11 <i>Sustainable Cities and Communities</i>  	1. <b>Projek Perumahan Rakyat (PPR) siap dibina/</b> <i>People's housing project completed</i>  <b>Dimiliki/</b> <i>Owned</i>  <b>Disewa/</b> <i>Rent</i>	<b>Tiada</b> <i>Nil</i>  <b>Tiada</b> <i>Nil</i>	<b>Tiada</b> <i>Nil</i>  <b>Tiada</b> <i>Nil</i>	<b>Tiada</b> <i>Nil</i>  <b>500</b>
<b>Matlamat 12</b> <b>Penggunaan dan Pengeluaran yang Bertanggungjawab</b>  Goal 12 <i>Responsible Consumption and Production</i>  	1. <b>Sisa perbandaran yang dirawat/</b> <i>Municipal waste treated</i> <b>Anggaran purata berat sisa yang dilupuskan setiap hari</b> <b>(Tan metrik/hari)</b> <i>Estimated average weight of waste disposed daily</i> <i>(Metric tonnes/day)</i>	<b>Tiada</b> <i>Nil</i>	<b>Tiada</b> <i>Nil</i>	<b>Tiada</b> <i>Nil</i>
<b>Matlamat 16</b> <b>Keamanan, Keadilan dan Institusi yang Teguh</b>  Goal 16 <i>Peace, Justice and Strong Institutions</i>  	1. <b>Jenayah kekerasan yang dilaporkan kepada PDRM/</b> <i>Violent crime reported to PDRM</i> <b>(Bilangan/ Number)</b>  2. <b>CCTV di kawasan pihak berkuasa tempatan/</b> <i>CCTV in local authority area</i> <b>(Bilangan/ Number)</b>	<b>181</b>	<b>118</b>	<b>96</b>  <b>Tiada</b> <i>Nil</i>

Nota/ Note:

Indikator pelengkap bagi Matlamat Pembangunan Mampan (SDG)  
 Complimentary Indicators for Sustainable Development Goals (SDG)

**Muka surat ini sengaja dibiarkan kosong**  
*This page is deliberately left blank*

INDIKATOR SOSIAL

**1**

**MAKLUMAT ASAS**

**Muka surat ini sengaja dibiarkan kosong**  
*This page is deliberately left blank*

**Jadual 1 : Statistik terpilih maklumat asas, daerah pentadbiran Larut dan Matang, Perak***Table 1 : Selected statistics of basic information, Larut dan Matang administrative district, Perak*

	2019	2020	2021
<b>Luas kawasan (km<sup>2</sup>)</b> <i>Land area</i>	1,285	1,285	1,341
<b>Panjang jalan negeri (km)</b> <i>Length of state road</i>	<b>2,036.9</b>	<b>2,397.9</b>	<b>2,543.4</b>
<b>Jabatan Kerja Raya</b> <i>Public Works Department</i>	299.4	299.4	299.4
<b>Pihak Berkuasa Tempatan</b> <i>Local Authority</i>	710.0	951.2	1,016.0
<b>Pejabat Daerah &amp; Tanah</b> <i>Land &amp; District Office</i>	476.5	650.9	659.9
<b>Jabatan Pengairan &amp; Saliran</b> <i>Department of Irrigation &amp; Drainage</i>	550.9	496.4	568.1
<b>Bilangan telaga tiub yang berdaftar<sup>a</sup></b> <i>Number of registered tube wells</i>	<b>n.a</b>	<b>n.a</b>	<b>13</b>
<b>Pengeluaran</b> <i>Production</i>	n.a	n.a	9
<b>Pemantauan</b> <i>Monitoring</i>	n.a	n.a	4

Sumber: Jabatan Ukur dan Pemetaan Malaysia

Jabatan Kerja Raya Malaysia

Jabatan Mineral dan Geosains

Source: Department of Survey and Mapping Malaysia

Public Works Department Malaysia

Department of Minerals and Geoscience

**Nota/ Notes :**<sup>a</sup> **Termasuk Selama***Includes Selama***Statistik jalan negeri mengikut daftar MARRIS sehingga 31 Disember pada tahun tersebut berdasarkan laporan MARRIS online bertarikh 18 Januari tahun berikutnya***State road statistics by MARRIS registered up to 31<sup>st</sup> December at that year is based on MARRIS online report dated 18<sup>th</sup> January for the following year***n.a - Data tidak tersedia/ berkenaan***Data is not available/ applicable*

**Muka surat ini sengaja dibiarkan kosong**  
*This page is deliberately left blank*

INDIKATOR SOSIAL

**2**

**PENDUDUK**

**Muka surat ini sengaja dibiarkan kosong**  
*This page is deliberately left blank*

**Jadual 2 : Statistik terpilih penduduk, daerah pentadbiran Larut dan Matang, Perak**

Table 2 : Selected statistics of population, Larut dan Matang administrative district, Perak

	2020	2021
<b>Jumlah penduduk ('000)</b> <i>Total population</i>	<b>269.6</b>	<b>272.2</b>
<b>Lelaki/ Male</b>	139.8	140.8
<b>Perempuan/ Female</b>	129.8	131.4
<b>Warganegara</b> <i>Citizens</i>	<b>258.3</b>	<b>261.2</b>
<b>Bumiputera</b>	170.2	173.3
<b>Cina/ Chinese</b>	61.6	61.6
<b>India/ Indian</b>	25.6	25.5
<b>Lain-lain/ Others</b>	0.9	0.9
<b>Bukan warganegara</b> <i>Non-citizens</i>	<b>11.3</b>	<b>11.0</b>
<b>Kumpulan umur</b> <i>Age group</i>		
<b>0-14 tahun/ 0-14 years</b>	66.4	66.3
<b>15-64 tahun/ 15-64 years</b>	177.0	177.4
<b>65 tahun dan ke atas/ 65 years and above</b>	26.2	28.5
<b>Kadar pertumbuhan penduduk tahunan (%)</b> <i>Annual population growth rate</i>	-1.9	1.0
<b>Kepadatan penduduk (per km<sup>2</sup>)</b> <i>Population density</i>	201	203
<b>Tempat kediaman<sup>a</sup> ('000)</b> <i>Living quarters</i>	86.0	n.a
<b>Isi rumah<sup>a</sup> ('000)</b> <i>Household</i>	71.0	n.a
<b>Purata saiz isi rumah<sup>a</sup></b> <i>Average size of household</i>	3.8	n.a

Sumber: Jabatan Perangkaan Malaysia

Source: Department of Statistics Malaysia

**Nota/ Notes:**<sup>a</sup> Merujuk kepada data penemuan Banci Penduduk dan Perumahan Malaysia 2020*Refers to findings data Population and Housing Census of Malaysia 2020***1. Anggaran penduduk pertengahan tahun berasaskan Banci Penduduk dan Perumahan Malaysia 2020***The mid-year population estimates based on Population and Housing Census of Malaysia 2020***2. Hasil tambah mungkin berbeza kerana pembundaran***The added total may differs due to rounding***n.a - Data tidak tersedia/ berkenaan***Data is not available/ applicable*

**Jadual 2 : Statistik terpilih penduduk, daerah pentadbiran Larut dan Matang, Perak (samb.)**

Table 2 : Selected statistics of population, Larut dan Matang administrative district, Perak (cont'd)

	2019 <sup>r</sup>	2020 <sup>r</sup>	2021
<b>Kelahiran hidup</b>	<b>3,844</b>	<b>3,825</b>	<b>3,841</b>
<i>Live births</i>			
<b>Lelaki/ Male</b>	1,963	1,968	1,977
<b>Perempuan/ Female</b>	1,881	1,857	1,864
<b>Kematian</b>	<b>2,325</b>	<b>2,277</b>	<b>2,714</b>
<i>Deaths</i>			
<b>Lelaki/ Male</b>	1,318	1,278	1,523
<b>Perempuan/ Female</b>	1,007	999	1,191
<b>Pertambahan semula jadi</b>	<b>1,519</b>	<b>1,548</b>	<b>1,127</b>
<i>Natural increase</i>			
<b>Lelaki/ Male</b>	645	690	454
<b>Perempuan/ Female</b>	874	858	673
<b>Kadar kelahiran kasar<sup>a</sup></b>	<b>12.3</b>	<b>14.2</b>	<b>12.3</b>
<i>Crude birth rate</i>			
<b>Lelaki/ Male</b>	12.4	14.1	12.5
<b>Perempuan/ Female</b>	12.2	14.3	12.0
<b>Kadar kematian kasar<sup>a</sup></b>	<b>7.4</b>	<b>8.4</b>	<b>8.7</b>
<i>Crude death rate</i>			
<b>Lelaki/ Male</b>	8.3	9.1	9.6
<b>Perempuan/ Female</b>	6.5	7.7	7.7
<b>Kadar pertambahan semula jadi kasar<sup>a</sup></b>	<b>4.9</b>	<b>5.7</b>	<b>3.6</b>
<i>Crude rate of natural increase</i>			
<b>Lelaki/ Male</b>	4.1	4.9	2.9
<b>Perempuan/ Female</b>	5.7	6.6	4.3

Sumber: Jabatan Perangkaan Malaysia

Source: Department of Statistics Malaysia

**Nota/ Notes :**<sup>r</sup> Dikemaskini

Revised

<sup>a</sup> Kadar adalah bagi setiap 1,000 penduduk

The rates are per 1,000 population

**Jadual 2 : Statistik terpilih penduduk, daerah pentadbiran Larut dan Matang, Perak (samb.)**

Table 2 : Selected statistics of population, Larut dan Matang administrative district, Perak (cont'd)

	2018	2019	2020
<b>Bilangan perkahwinan</b>			
<i>Number of marriages</i>			
<b>Jumlah/ Total</b>			
<b>Lelaki/ Male</b>	<b>2,512</b>	<b>2,555</b>	<b>2,439</b>
<b>Perempuan/ Female</b>	<b>2,866</b>	<b>2,977</b>	<b>2,804</b>
<b>Orang Islam/ Muslim</b>			
<b>Lelaki/ Male</b>	1,901	1,903	1,991
<b>Perempuan/ Female</b>	2,277	2,328	2,380
<b>Orang bukan Islam/ non-Muslim</b>			
<b>Lelaki/ Male</b>	611	652	448
<b>Perempuan/ Female</b>	589	649	424
<b>Bilangan perceraian</b>			
<i>Number of divorces</i>			
<b>Jumlah/ Total</b>			
<b>Lelaki/ Male</b>	<b>623</b>	<b>764</b>	<b>610</b>
<b>Perempuan/ Female</b>	<b>611</b>	<b>775</b>	<b>591</b>
<b>Orang Islam/ Muslim</b>			
<b>Lelaki/ Male</b>	474	593	517
<b>Perempuan/ Female</b>	467	602	489
<b>Orang bukan Islam/ non-Muslim</b>			
<b>Lelaki/ Male</b>	149	171	93
<b>Perempuan/ Female</b>	144	173	102

Sumber: Jabatan Perangkaan Malaysia

Source: Department of Statistics Malaysia

**Nota/ Notes:**

1. Hasil tambah angka mengikut daerah pentadbiran adalah tidak sama dengan statistik perkahwinan Orang Islam yang dipaparkan di peringkat negeri khusus bagi Kelantan dan Sarawak. Maklumat tempat kediaman perkahwinan dalam negeri bagi Kelantan dan Sarawak adalah tidak tersedia bagi membolehkan penyusunan mengikut daerah pentadbiran dilaksanakan.

*The sum by administrative district is not equal to Muslim marriage statistics reported at the state level specifically for Kelantan and Sarawak. The place of residence of intra-marriage for Kelantan and Sarawak are not available to enable compilation by administrative district.*

2. Statistik perceraian tidak boleh dibuat perbandingan dengan statistik perkahwinan tahun semasa. Statistik perceraian adalah merujuk kepada tarikh selesai dengan sabitan oleh Mahkamah Syariah atau Sivil.

*The divorce statistics cannot be compared with the current year marriage statistics. The divorce statistics refer to the date of order issued by Syariah or Civil Court.*

**Muka surat ini sengaja dibiarkan kosong**  
*This page is deliberately left blank*

INDIKATOR SOSIAL

**3**

**PERUMAHAN**

**Muka surat ini sengaja dibiarkan kosong**  
*This page is deliberately left blank*

**Jadual 3 : Statistik terpilih perumahan, daerah pentadbiran Larut dan Matang, Perak**

Table 3 : Selected statistics of housing, Larut dan Matang administrative district, Perak

	2019	2020	2021
<b>Bilangan stok unit kediaman sedia ada</b>	<b>53,848</b>	<b>54,407</b>	<b>55,069</b>
<i>Number of existing stock residential units</i>			
<b>Sesebuah/ Detached</b>	9,457	9,534	9,540
<b>Rumah berkembar/ Semi-detached house</b>	3,252	3,310	3,504
<b>Rumah teres/ Terrace house</b>	29,157	29,581	29,783
<b>Rumah bandar/ Town house</b>	-	-	-
<b>Rumah kelompok/ Cluster house</b>	164	164	164
<b>Rumah kos rendah/ Low cost house</b>	10,416	10,416	10,416
<b>Rumah flat kos rendah/ Low cost flat</b>	245	245	245
<b>Rumah pangsa/ Flat</b>	416	416	676
<b>Kondominium/Pangsapuri/ Condominium/Apartment</b>	741	741	741
<b>Bilangan unit kediaman yang siap dibina</b>	<b>803</b>	<b>268</b>	<b>345</b>
<i>Number of completed residential units</i>			
<b>Sesebuah/ Detached</b>	6	76	6
<b>Rumah berkembar/ Semi-detached house</b>	154	44	194
<b>Rumah teres/ Terrace house</b>	627	148	145
<b>Rumah bandar/ Town house</b>	-	-	-
<b>Rumah kelompok/ Cluster house</b>	16	-	-
<b>Rumah kos rendah/ Low cost house</b>	-	-	-
<b>Rumah flat kos rendah/ Low cost flat</b>	-	-	-
<b>Rumah pangsa/ Flat</b>	-	-	-
<b>Kondominium/Pangsapuri/ Condominium/Apartment</b>	-	-	-
<b>Bilangan penawaran unit kediaman akan datang</b>	<b>1,300</b>	<b>1,502</b>	<b>1,429</b>
<i>Number of incoming supply of residential units</i>			
<b>Sesebuah/ Detached</b>	81	5	6
<b>Rumah berkembar/ Semi-detached house</b>	140	390	294
<b>Rumah teres/ Terrace house</b>	723	751	1,017
<b>Rumah bandar/ Town house</b>	-	-	-
<b>Rumah kelompok/ Cluster house</b>	-	-	16
<b>Rumah kos rendah/ Low cost house</b>	-	-	-
<b>Rumah flat kos rendah/ Low cost flat</b>	-	-	-
<b>Rumah pangsa/ Flat</b>	260	260	-
<b>Kondominium/Pangsapuri/ Condominium/Apartment</b>	96	96	96
<b>Bilangan penawaran unit kediaman yang dirancang</b>	<b>2,284</b>	<b>2,335</b>	<b>2,504</b>
<i>Number of planned supply of residential units</i>			
<b>Sesebuah/ Detached</b>	27	28	22
<b>Rumah berkembar/ Semi-detached house</b>	682	450	410
<b>Rumah teres/ Terrace house</b>	1,559	1,841	1,988
<b>Rumah bandar/ Town house</b>	-	-	-
<b>Rumah kelompok/ Cluster house</b>	16	16	84
<b>Rumah kos rendah/ Low cost house</b>	-	-	-
<b>Rumah flat kos rendah/ Low cost flat</b>	-	-	-
<b>Rumah pangsa/ Flat</b>	-	-	-
<b>Kondominium/Pangsapuri/ Condominium/Apartment</b>	-	-	-

Sumber: Laporan Stok Harta Kediaman, NAPIC, Jabatan Penilaian dan Perkhidmatan Harta  
Source: Residential Property Stock Report, NAPIC, Valuation and Property Services Department

**Jadual 3 : Statistik terpilih perumahan, daerah pentadbiran Larut dan Matang, Perak (samb.)**  
 Table 3 : Selected statistics of housing, Larut dan Matang administrative district, Perak (cont'd)

	2019	2020	2021
<b>Trend harga median rumah (RM)</b>			
<i>Median house price trend</i>			
<b>Sesebuah/ Detached</b>	221,000	230,000	255,000
<b>Rumah berkembar/ Semi-detached house</b>	357,645	340,000	420,000
<b>Rumah teres/ Terrace house</b>	213,000	208,000	230,000
<b>Rumah bandar/ Town house</b>	240,000	n.a	n.a
<b>Rumah kelompok/ Cluster house</b>	500,340	550,000	570,000
<b>Rumah kos rendah/ Low cost house</b>	135,000	140,000	157,000
<b>Rumah flat kos rendah/ Low cost flat</b>	n.a	73,000	96,500
<b>Rumah pangsa/ Flat</b>	172,000	55,000	n.a
<b>Kondominium/Pangsapuri/ Condominium/Apartment</b>	335,000	260,000	290,000
<b>Bilangan unit kediaman siap dibina tidak terjual</b>	<b>n.a</b>	<b>n.a</b>	<b>47</b>
<i>Number of overhang residential units</i>			
<b>Sesebuah/ Detached</b>	n.a	n.a	-
<b>Rumah berkembar/ Semi-detached house</b>	n.a	n.a	16
<b>Rumah teres/ Terrace house</b>	n.a	n.a	13
<b>Rumah bandar/ Town house</b>	n.a	n.a	-
<b>Rumah kelompok/ Cluster house</b>	n.a	n.a	-
<b>Rumah kos rendah/ Low cost house</b>	n.a	n.a	-
<b>Rumah flat kos rendah/ Low cost flat</b>	n.a	n.a	-
<b>Rumah pangsa/ Flat</b>	n.a	n.a	-
<b>Kondominium/Pangsapuri/ Condominium/Apartment</b>	n.a	n.a	18
<b>Bilangan unit kediaman dalam pembinaan belum terjual</b>	<b>n.a</b>	<b>n.a</b>	<b>236</b>
<i>Number of unsold under construction residential units</i>			
<b>Sesebuah/ Detached</b>	n.a	n.a	17
<b>Rumah berkembar/ Semi-detached house</b>	n.a	n.a	60
<b>Rumah teres/ Terrace house</b>	n.a	n.a	113
<b>Rumah bandar/ Town house</b>	n.a	n.a	-
<b>Rumah kelompok/ Cluster house</b>	n.a	n.a	-
<b>Rumah kos rendah/ Low cost house</b>	n.a	n.a	-
<b>Rumah flat kos rendah/ Low cost flat</b>	n.a	n.a	-
<b>Rumah pangsa/ Flat</b>	n.a	n.a	-
<b>Kondominium/Pangsapuri/ Condominium/Apartment</b>	n.a	n.a	46
<b>Bilangan unit kediaman belum dibina belum terjual</b>	<b>n.a</b>	<b>n.a</b>	<b>68</b>
<i>Number of unsold not constructed residential units</i>			
<b>Sesebuah/ Detached</b>	n.a	n.a	-
<b>Rumah berkembar/ Semi-detached house</b>	n.a	n.a	-
<b>Rumah teres/ Terrace house</b>	n.a	n.a	68
<b>Rumah bandar/ Town house</b>	n.a	n.a	-
<b>Rumah kelompok/ Cluster house</b>	n.a	n.a	-
<b>Rumah kos rendah/ Low cost house</b>	n.a	n.a	-
<b>Rumah flat kos rendah/ Low cost flat</b>	n.a	n.a	-
<b>Rumah pangsa/ Flat</b>	n.a	n.a	-
<b>Kondominium/Pangsapuri/ Condominium/Apartment</b>	n.a	n.a	-

Sumber: Laporan Stok Harta Kediaman, NAPIC, Jabatan Penilaian dan Perkhidmatan Harta  
 Source: Residential Property Stock Report, NAPIC, Valuation and Property Services Department

Nota/ Note :

n.a - Data tidak tersedia/ berkenaan

Data is not available/ applicable

**Jadual 3 : Statistik terpilih perumahan, daerah pentadbiran Larut dan Matang, Perak (samb.)**  
 Table 3 : Selected statistics of housing, Larut dan Matang administrative district, Perak (cont'd)

	2019	2020	2021
<b>Statistik unit Projek Perumahan Rakyat (PPR) yang disiapkan<sup>a</sup></b>			
<i>Statistics of completed People's Housing Programme (PHP) unit</i>			
<b>Dimiliki/ Owned</b>	-	-	-
<b>Disewa/ Rent</b>	-	-	500
<b>Statistik program baik pulih rumah daif di bandar</b>			
<i>Statistics of poor house repair programme in town</i>			
	n.a	7	5
<hr/>			
	2014	2016	2019
<b>Peratusan isi rumah<sup>b</sup> (%)</b>			
<i>Percentage of household</i>			
<b>Dimiliki/ Owned</b>	82.5	83.3	82.2
<b>Disewa/ Rent</b>	14.1	15.0	15.1
<b>Kuarters/ Quarters</b>	3.4	1.7	2.7

Sumber: Kementerian Perumahan dan Kerajaan Tempatan  
 Jabatan Perangkaan Malaysia  
 Source: Ministry of Housing and Local Government  
 Department of Statistics Malaysia

**Nota/ Notes:**

<sup>a</sup> **Maklumat PPR yang dipaparkan adalah berdasarkan unit PPR yang siap pada tahun tersebut**  
*The PHP information is displayed based on the PHP units completed in that year*

<sup>b</sup> **Hasil tambah mungkin berbeza kerana pembundaran**  
*The added total may differs due to rounding*

**n.a - Data tidak tersedia/ berkenaan**  
*Data is not available/ applicable*

**Muka surat ini sengaja dibiarkan kosong**  
*This page is deliberately left blank*

INDIKATOR SOSIAL

**4**

**GUNA TENAGA**

**Muka surat ini sengaja dibiarkan kosong**  
*This page is deliberately left blank*

**Jadual 4 : Statistik terpilih guna tenaga, daerah pentadbiran Larut dan Matang, Perak***Table 4 : Selected statistics of employment, Larut dan Matang administrative district, Perak*

	2019	2020	2021 <sup>P</sup>
<b>Statistik utama tenaga buruh</b> <i>Principal statistics of labour force</i>			
<b>Tenaga buruh ('000)</b> <i>Labour force</i>	156.3	161.0	157.0
<b>Penduduk bekerja ('000)</b> <i>Employed person</i>	150.4	152.2	147.2
<b>Penganggur ('000)</b> <i>Unemployed person</i>	5.9	8.7	9.8
<b>Luar tenaga buruh ('000)</b> <i>Outside labour force</i>	84.3	81.3	84.5
<b>Kadar penyertaan tenaga buruh (%)</b> <i>Labour force participation rate</i>	65.0	66.4	65.0
<b>Kadar pengangguran (%)</b> <i>Unemployment rate</i>	3.8	5.4	6.2

**Sumber: Jabatan Perangkaan Malaysia***Source: Department of Statistics Malaysia***Nota/ Notes :****<sup>P</sup> Permulaan***Preliminary*

**1. Statistik Tenaga Buruh mengikut daerah pentadbiran digunakan secara berhati-hati kerana faktor ralat piawai relatif yang tinggi**  
*Labour Force Statistics by administrative district to be used with caution due to high relative standard error (RSE)*

**2. Data 2021 di peringkat daerah akan dikemaskini setelah data penduduk pertengahan tahun 2021 berasaskan Banci Penduduk dan Perumahan Malaysia 2020 diperolehi**

*The 2021 data at district level will be updated after the data of mid-year population for 2021 based on the Population and Housing Census of Malaysia 2020 is obtained*

**Jadual 4 : Statistik terpilih guna tenaga, daerah pentadbiran Larut dan Matang, Perak (samb.)**

Table 4 : Selected statistics of employment, Larut dan Matang administrative district, Perak (cont'd)

	2019	2020	2021
<b>Bilangan pekerja yang diberhentikan mengikut industri</b> <i>Number of employees retrenched by industry</i>	<b>116</b>	<b>1,816</b>	<b>303</b>
<b>Pertanian, perhutanan dan perikanan</b> <i>Agriculture, forestry and fisheries</i>	-	44	39
<b>Perlombongan dan pengkuarian</b> <i>Mining and quarrying</i>	-	-	-
<b>Pembuatan</b> <i>Manufacturing</i>	66	1,117	194
<b>Bekalan elektrik, gas, wap dan pendingin udara</b> <i>Electricity, gas, steam and air conditioning supply</i>	-	-	-
<b>Bekalan air; pembentungan, pengurusan sisa dan aktiviti pemulihan</b> <i>Water supply; sewerage, waste management and remediation activities</i>	-	-	-
<b>Pembinaan</b> <i>Construction</i>	-	-	-
<b>Perdagangan borong dan runcit; pembaikan kenderaan bermotor dan motosikal</b> <i>Wholesale and retail trade; repair of motor vehicles and motorcycles</i>	25	633	7
<b>Pengangkutan dan penyimpanan</b> <i>Transportation and storage</i>	-	-	44
<b>Penginapan dan aktiviti perkhidmatan makanan dan minuman</b> <i>Accommodation and food and beverage service activities</i>	12	11	9
<b>Maklumat dan komunikasi</b> <i>Information and communication</i>	10	-	-
<b>Aktiviti kewangan dan insurans/ takaful</b> <i>Financial and insurance/ takaful activities</i>	2	1	3
<b>Aktiviti hartanah</b> <i>Real estate activities</i>	-	-	-
<b>Aktiviti profesional, saintifik dan teknikal</b> <i>Professional, scientific and technical activities</i>	-	-	-
<b>Aktiviti pentadbiran dan khidmat sokongan</b> <i>Administrative and support service activities</i>	-	2	-
<b>Pentadbiran awam dan pertahanan; aktiviti keselamatan sosial wajib</b> <i>Public administration and defence; compulsory social security activities</i>	-	4	-
<b>Pendidikan</b> <i>Education</i>	-	-	-
<b>Aktiviti kesihatan kemanusiaan dan kerja sosial</b> <i>Human health and social work activities</i>	-	4	3
<b>Kesenian, hiburan dan rekreasi</b> <i>Arts, entertainment and recreation</i>	-	-	-
<b>Aktiviti perkhidmatan lain</b> <i>Other service activities</i>	1	-	4
<b>Aktiviti isi rumah sebagai majikan</b> <i>Activities of households as employers</i>	-	-	-
<b>Aktiviti badan dan pertubuhan luar wilayah</b> <i>Activities of extraterritorial organizations and bodies</i>	-	-	-

Sumber: Kementerian Sumber Manusia

Source: Ministry of Human Resources

Nota/ Notes :

**Termasuk Selama***Includes Selama***Data merangkumi Pemberhentian Tetap dan Pemberhentian Secara Sukarela (VSS)***Data includes Voluntary Retirement and Voluntary Retrenchment (VSS)*

INDIKATOR SOSIAL

**5**

**PENDAPATAN DAN  
PERBELANJAAN  
ISI RUMAH**

**Muka surat ini sengaja dibiarkan kosong**  
*This page is deliberately left blank*

**Jadual 5 : Statistik terpilih pendapatan dan perbelanjaan isi rumah, daerah pentadbiran Larut dan Matang, Perak**

*Table 5 : Selected statistics of household income and expenditure, Larut dan Matang administrative district, Perak*

	2016	2019
<b>Pendapatan isi rumah kasar bulanan</b>		
<i>Monthly statistics household gross income</i>		
<b>Penengah (RM)</b>	3,754	4,345
<i>Median</i>		
<b>Purata (RM)</b>	4,589	5,364
<i>Mean</i>		
<b>Perbelanjaan isi rumah kasar bulanan</b>		
<i>Monthly statistics household gross expenditure</i>		
<b>Penengah (RM)</b>	2,460	3,088
<i>Median</i>		
<b>Purata (RM)</b>	2,838	3,692
<i>Mean</i>		
<b>Pekali Gini dan insiden kemiskinan</b>		
<i>Gini coefficient and incidence of poverty</i>		
<b>Pekali Gini</b>	0.340	0.325
<i>Gini coefficient</i>		
<b>Insiden kemiskinan</b>	7.9	7.9
<i>Incidence of poverty</i>		

**Sumber: Jabatan Perangkaan Malaysia**  
*Source: Department of Statistics Malaysia*

**Nota/ Note:**

**0.0 menunjukkan nilai yang kurang daripada 0.05 peratus**

*0.0 shows the value is less than 0.05 per cent*

**Jadual 5 : Statistik terpilih pendapatan dan perbelanjaan isi rumah, daerah pentadbiran Larut dan Matang, Perak (samb.)**

Table 5 : Selected statistics of household income and expenditure, Larut dan Matang administrative district, Perak (cont'd)

	2019	
	(RM)	(%)
<b>Komposisi perbelanjaan penggunaan isi rumah bulanan</b>		
<i>Composition of monthly households consumption expenditure</i>		
<b>Kumpulan perbelanjaan</b>		
<i>Expenditure group</i>		
<b>01 Makanan &amp; minuman bukan alkohol</b>	894	24.2
<i>Food &amp; non-alcoholic beverages</i>		
<b>02 Minuman alkohol &amp; tembakau</b>	82	2.2
<i>Alcoholic beverages &amp; tobacco</i>		
<b>03 Pakaian &amp; kasut</b>	153	4.1
<i>Clothing &amp; footwear</i>		
<b>04 Perumahan, air, elektrik, gas &amp; bahan api lain</b>	656	17.8
<i>Housing, water, electricity, gas &amp; other fuels</i>		
<b>05 Hiasan, perkakasan &amp; penyelenggaraan isi rumah</b>	139	3.8
<i>Furnishings, households equipment &amp; routine households maintenance</i>		
<b>06 Kesihatan</b>	88	2.4
<i>Health</i>		
<b>07 Pengangkutan</b>	442	12.0
<i>Transport</i>		
<b>08 Komunikasi</b>	159	4.3
<i>Communication</i>		
<b>09 Perkhidmatan rekreasi dan kebudayaan</b>	175	4.7
<i>Recreation services and culture</i>		
<b>10 Pendidikan</b>	26	0.7
<i>Education</i>		
<b>11 Restoran &amp; hotel</b>	503	13.6
<i>Restaurant &amp; hotels</i>		
<b>12 Pelbagai barangan &amp; perkhidmatan</b>	377	10.2
<i>Miscellaneous goods &amp; services</i>		
<b>Komposisi perbelanjaan penggunaan isi rumah bulanan (01-12)</b>	<b>3,692</b>	<b>100.0</b>
<i>Composition of monthly households consumption expenditure (01-12)</i>		

Sumber: Jabatan Perangkaan Malaysia  
Source: Department of Statistics Malaysia

INDIKATOR SOSIAL

**6**

**PENDIDIKAN**

**Muka surat ini sengaja dibiarkan kosong**  
*This page is deliberately left blank*

**Jadual 6 : Statistik terpilih pendidikan, daerah pentadbiran Larut dan Matang, Perak**

Table 6 : Selected statistics of education, Larut dan Matang administrative district, Perak

	2019	2020	2021
<b>Sekolah kerajaan/ Government school</b>			
<b>Bilangan sekolah</b>			
<i>Number of schools</i>			
<b>Sekolah rendah</b>	111	111	111
<i>Primary school</i>			
<b>Sekolah menengah</b>	36	36	36
<i>Secondary school</i>			
<b>Bilangan guru</b>			
<i>Number of teachers</i>			
<b>Sekolah rendah</b>	<b>2,790</b>	<b>2,749</b>	<b>2,719</b>
<i>Primary school</i>			
<b>Lelaki/ Male</b>	816	798	801
<b>Perempuan/ Female</b>	1,974	1,951	1,918
<b>Sekolah menengah</b>	<b>2,439</b>	<b>2,385</b>	<b>2,318</b>
<i>Secondary school</i>			
<b>Lelaki/ Male</b>	799	766	731
<b>Perempuan/ Female</b>	1,640	1,619	1,587
<b>Bilangan murid</b>			
<i>Number of pupils</i>			
<b>Sekolah rendah</b>			
<i>Primary school</i>			
<b>Peringkat rendah/ Primary level</b>	<b>25,944</b>	<b>25,734</b>	<b>25,735</b>
<b>Lelaki/ Male</b>	13,341	13,200	13,192
<b>Perempuan/ Female</b>	12,603	12,534	12,543
<b>Sekolah menengah</b>			
<i>Secondary school</i>			
<b>Peringkat menengah/ Secondary level</b>	<b>20,859</b>	<b>20,399</b>	<b>20,505</b>
<b>Lelaki/ Male</b>	10,380	10,203	10,295
<b>Perempuan/ Female</b>	10,479	10,196	10,210
<b>Peringkat lepasan menengah/ Post secondary level</b>	<b>1,847</b>	<b>985</b>	<b>849</b>
<b>Lelaki/ Male</b>	709	410	367
<b>Perempuan/ Female</b>	1,138	575	482

Sumber: Kementerian Pendidikan Malaysia

Source: Ministry of Education Malaysia

Nota/ Notes :

**Termasuk Selama***Includes Selama***1. Data seperti pada 30 Jun***Data as at 30<sup>th</sup> June***2. Data termasuk sekolah bantuan kerajaan***Data includes government-aided schools*

**Jadual 6 : Statistik terpilih pendidikan, daerah pentadbiran Larut dan Matang, Perak (samb.)**

Table 6 : Selected statistics of education, Larut dan Matang administrative district, Perak (cont'd)

	2019	2020	2021
<b>Sekolah rendah</b> <i>Primary school</i>			
<b>Bilangan sekolah</b> <i>Number of schools</i>			
<b>Sekolah Rendah Agama Negeri (SRAN)</b> <i>State Religious Primary School</i>	-	-	-
<b>Sekolah Rendah Agama Rakyat (SRAR)</b> <i>People Religious Primary School</i>	5	n.a	n.a
<b>Bilangan guru</b> <i>Number of teachers</i>			
<b>Sekolah Rendah Agama Negeri (SRAN)</b> <i>State Religious Primary School</i>	-	-	-
<b>Lelaki/ Male</b>	-	-	-
<b>Perempuan/ Female</b>	-	-	-
<b>Sekolah Rendah Agama Rakyat (SRAR)</b> <i>People Religious Primary School</i>	<b>34</b>	<b>n.a</b>	<b>n.a</b>
<b>Lelaki/ Male</b>	14	n.a	n.a
<b>Perempuan/ Female</b>	20	n.a	n.a
<b>Bilangan murid</b> <i>Number of pupils</i>			
<b>Sekolah Rendah Agama Negeri (SRAN)</b> <i>State Religious Primary School</i>	-	-	-
<b>Lelaki/ Male</b>	-	-	-
<b>Perempuan/ Female</b>	-	-	-
<b>Sekolah Rendah Agama Rakyat (SRAR)</b> <i>People Religious Primary School</i>	<b>736</b>	<b>n.a</b>	<b>n.a</b>
<b>Lelaki/ Male</b>	428	n.a	n.a
<b>Perempuan/ Female</b>	308	n.a	n.a

Sumber: Jabatan Kemajuan Islam Malaysia

Source: Department of Islamic Development Malaysia

**Nota/ Notes:****Termasuk Selama***Includes Selama***1. Data seperti pada 30 Jun***Data as at 30<sup>th</sup> June***2. Sekolah Agama adalah di bawah seliaan Jabatan Agama Islam Negeri***Religious School supervised by State Islamic Department***n.a - Data tidak tersedia/ berkenaan***Data is not available/ applicable*

**Jadual 6 : Statistik terpilih pendidikan, daerah pentadbiran Larut dan Matang, Perak (samb.)**

Table 6 : Selected statistics of education, Larut dan Matang administrative district, Perak (cont'd)

	2019	2020	2021
<b>Sekolah menengah</b> <i>Secondary school</i>			
<b>Bilangan sekolah</b> <i>Number of schools</i>			
<b>Sekolah Menengah Agama Negeri (SMAN)</b> <i>State Religious Secondary School</i>	-	n.a	n.a
<b>Sekolah Menengah Agama Rakyat (SMAR)</b> <i>People Religious Secondary School</i>	1	n.a	n.a
<b>Bilangan guru</b> <i>Number of teachers</i>			
<b>Sekolah Menengah Agama Negeri (SMAN)</b> <i>State Religious Secondary School</i>	-	<b>n.a</b>	<b>n.a</b>
<b>Lelaki/ Male</b>	-	n.a	n.a
<b>Perempuan/ Female</b>	-	n.a	n.a
<b>Sekolah Menengah Agama Rakyat (SMAR)</b> <i>People Religious Secondary School</i>	<b>5</b>	<b>n.a</b>	<b>n.a</b>
<b>Lelaki/ Male</b>	3	n.a	n.a
<b>Perempuan/ Female</b>	2	n.a	n.a
<b>Bilangan murid</b> <i>Number of pupils</i>			
<b>Sekolah Menengah Agama Negeri (SMAN)</b> <i>State Religious Secondary School</i>	-	<b>n.a</b>	<b>n.a</b>
<b>Lelaki/ Male</b>	-	n.a	n.a
<b>Perempuan/ Female</b>	-	n.a	n.a
<b>Sekolah Menengah Agama Rakyat (SMAR)</b> <i>People Religious Secondary School</i>	<b>91</b>	<b>n.a</b>	<b>n.a</b>
<b>Lelaki/ Male</b>	59	n.a	n.a
<b>Perempuan/ Female</b>	32	n.a	n.a

Sumber: Jabatan Kemajuan Islam Malaysia

Source: Department of Islamic Development Malaysia

**Nota/ Notes:****Termasuk Selama***Includes Selama***1. Data seperti pada 30 Jun***Data as at 30<sup>th</sup> June***2. Sekolah Agama adalah di bawah seliaan Jabatan Agama Islam Negeri***Religious School supervised by State Islamic Department***n.a - Data tidak tersedia/ berkenaan***Data is not available/ applicable*

**Jadual 6 : Statistik terpilih pendidikan, daerah pentadbiran Larut dan Matang, Perak (samb.)**

Table 6 : Selected statistics of education, Larut dan Matang administrative district, Perak (cont'd)

	2020	2021
<b>Sekolah swasta (Pejabat Pendidikan Daerah Larut Matang &amp; Selama)</b>		
<i>Private school (District Education Office Larut Matang &amp; Selama)</i>		
<b>Bilangan sekolah</b>		
<i>Number of schools</i>		
<b>Sekolah rendah</b>	-	-
<i>Primary school</i>		
<b>Akademik/ Academic</b>	-	-
<b>Agama/ Religious</b>	-	-
<b>Sekolah menengah</b>	1	1
<i>Secondary school</i>		
<b>Akademik/ Academic</b>	-	-
<b>Agama/ Religious</b>	-	-
<b>MP Cina/ PC Sec.</b>	1	1
<b>Sekolah Pendidikan Khas/ Special Education School</b>	1	1
<b>Sekolah Antarabangsa/ International School</b>	-	-
<b>Sekolah Ekspatriat/ Expatriate School</b>	-	-
<b>Bilangan guru</b>		
<i>Number of teachers</i>		
<b>Sekolah rendah</b>	-	-
<i>Primary school</i>		
<b>Akademik/ Academic</b>	-	-
<b>Agama/ Religious</b>	-	-
<b>Sekolah menengah</b>	65	60
<i>Secondary school</i>		
<b>Akademik/ Academic</b>	-	-
<b>Agama/ Religious</b>	-	-
<b>MP Cina/ PC Sec.</b>	65	60
<b>Sekolah Pendidikan Khas/ Special Education School</b>	8	7
<b>Sekolah Antarabangsa/ International School</b>	-	-
<b>Sekolah Ekspatriat/ Expatriate School</b>	-	-
<b>Bilangan murid</b>		
<i>Number of pupils</i>		
<b>Sekolah rendah</b>	-	-
<i>Primary school</i>		
<b>Akademik/ Academic</b>	-	-
<b>Agama/ Religious</b>	-	-
<b>Sekolah menengah</b>	928	805
<i>Secondary school</i>		
<b>Akademik/ Academic</b>	-	-
<b>Agama/ Religious</b>	-	-
<b>MP Cina/ PC Sec.</b>	928	805
<b>Sekolah Pendidikan Khas/ Special Education School</b>	80	75
<b>Sekolah Antarabangsa/ International School</b>	-	-
<b>Sekolah Ekspatriat/ Expatriate School</b>	-	-

Sumber: Kementerian Pendidikan Malaysia

Source: Ministry of Education Malaysia

**Nota/ Notes:****Termasuk Selama***Includes Selama***1. Data seperti pada 30 Jun***Data as at 30<sup>th</sup> June***2. MP Cina merujuk kepada Sekolah Menengah Persendirian Cina***PC Sec. refers to Private Chinese Secondary School*

**Jadual 6 : Statistik terpilih pendidikan, daerah pentadbiran Larut dan Matang, Perak (samb.)**

Table 6 : Selected statistics of education, Larut dan Matang administrative district, Perak (cont'd)

	2019	2020	2021
<b>Tadika swasta (Pejabat Pendidikan Daerah Larut Matang &amp; Selama)<sup>a</sup></b>			
<i>Private kindergarten (District Education Office Larut Matang &amp; Selama)</i>			
<b>Bilangan tadika</b> <i>Number of kindergartens</i>	n.a	49	52
<b>Bilangan guru</b> <i>Number of teachers</i>	n.a	182	181
<b>Bilangan murid</b> <i>Number of pupils</i>	n.a	1,817	1,938
<b>Graduan institusi pendidikan tinggi (warganegara)</b>			
<i>Higher education institution graduates (citizens)</i>			
<b>Sudah bekerja</b> <i>Employed</i>	<b>1,546</b>	<b>1,412</b>	<b>1,400</b>
<b>Lelaki/ Male</b>	632	634	609
<b>Perempuan/ Female</b>	914	778	791
<b>Belum bekerja</b> <i>Unemployed</i>	<b>391</b>	<b>400</b>	<b>412</b>
<b>Lelaki/ Male</b>	136	148	133
<b>Perempuan/ Female</b>	255	252	279

Sumber: Kementerian Pendidikan Malaysia

Kementerian Pengajian Tinggi

Source: Ministry of Education Malaysia

Ministry of Higher Education

**Nota/ Notes:**<sup>a</sup> **Termasuk Selama***Includes Selama***1. Data seperti pada 30 Jun***Data as at 30<sup>th</sup> June***2. Daerah pentadbiran merujuk kepada daerah bermastautin***The administrative district refers to residential district***n.a - Data tidak tersedia/ berkenaan***Data is not available/ applicable*

**Muka surat ini sengaja dibiarkan kosong**  
*This page is deliberately left blank*

INDIKATOR SOSIAL

**7**

**KESIHATAN**

**Muka surat ini sengaja dibiarkan kosong**  
*This page is deliberately left blank*

**Jadual 7 : Statistik terpilih kesihatan, daerah pentadbiran Larut dan Matang, Perak**

Table 7 : Selected statistics of health, Larut dan Matang administrative district, Perak

	2019	2020	2021
<b>Bilangan hospital dan katil</b>			
<i>Number of hospitals and beds</i>			
<b>Kerajaan</b>			
<i>Government</i>			
<b>Kementerian Kesihatan Malaysia (KKM)</b>			
<i>Ministry of Health Malaysia (MOH)</i>			
<b>Hospital</b>	2	2	2
<b>Katil/ Bed</b>	698	698	698
<b>Institusi perubatan khas</b>			
<i>Special medical institution</i>			
<b>Hospital</b>	-	-	-
<b>Katil/ Bed</b>	-	-	-
<b>Bukan KKM</b>			
<i>Non-MOH</i>			
<b>Hospital</b>	-	-	-
<b>Katil/ Bed</b>	-	-	-
<b>Swasta<sup>a</sup></b>			
<i>Private</i>			
<b>Hospital</b>	n.a	n.a	n.a
<b>Katil/ Bed</b>	n.a	n.a	n.a
<b>Bilangan klinik kerajaan</b>			
<i>Number of government clinics</i>			
<b>Klinik kesihatan<sup>b</sup></b>	14	14	14
<i>Health clinic</i>			
<b>Klinik desa</b>	28	28	28
<i>Rural clinic</i>			
<b>Klinik komuniti</b>	4	4	4
<i>Community clinic</i>			
<b>Bilangan penerima vaksin COVID-19<sup>c</sup></b>			
<i>Number of COVID-19 vaccine recipients</i>			
<b>Umur 5-17</b>			
<i>Age 5-17</i>			
<b>Dos 1/ Dose 1</b>	n.a	n.a	26,689
<b>Dos 2/ Dose 2</b>	n.a	n.a	25,804
<b>Dos Penggalak 1/ Booster 1</b>	n.a	n.a	3
<b>Umur 18-59</b>			
<i>Age 18-59</i>			
<b>Dos 1/ Dose 1</b>	n.a	n.a	165,172
<b>Dos 2/ Dose 2</b>	n.a	n.a	164,033
<b>Dos Penggalak 1/ Booster 1</b>	n.a	n.a	20,028
<b>Umur 60 dan ke atas</b>			
<i>Age 60 and above</i>			
<b>Dos 1/ Dose 1</b>	n.a	n.a	49,435
<b>Dos 2/ Dose 2</b>	n.a	n.a	49,206
<b>Dos Penggalak 1/ Booster 1</b>	n.a	n.a	12,608

Sumber: Kementerian Kesihatan Malaysia

Source: Ministry of Health Malaysia

Nota/ Notes :

<sup>a</sup> Merujuk kepada hospital swasta, rumah rawatan, rumah bersalin dan hospis

*Refers to private hospital, home treatment, maternity home and hospice*

<sup>b</sup> Klinik kesihatan termasuk klinik kesihatan ibu dan anak

*Health clinics includes maternal and child health clinics*

<sup>c</sup> Data ini berdasarkan lokasi pusat pemberian vaksin

*This data is based on the location of vaccination centre*

n.a - Data tidak tersedia/ berkenaan

*Data is not available/ applicable*

**Jadual 7 : Statistik terpilih kesihatan, daerah pentadbiran Larut dan Matang, Perak (samb.)**

Table 7 : Selected statistics of health, Larut dan Matang administrative district, Perak (cont'd)

	2019	2020	2021
<b>Lima sebab utama kematian<sup>a</sup></b>			
<i>Five principal causes of deaths</i>			
<b>Jumlah kematian yang disahkan secara perubatan</b>	<b>1,656</b>	<b>1,668</b>	<b>2,115</b>
<i>Total of medically certified deaths</i>			
<i>Ischaemic heart diseases</i>	314	356	420
<i>Pneumonia</i>	206	207	228
<i>Cerebrovascular diseases</i>	153	194	222
<i>COVID-19 infection (due to)</i>	-	2	158
<i>Diabetes mellitus</i>	49	48	75
<b>Jumlah kematian yang tidak disahkan secara perubatan</b>	<b>669</b>	<b>609</b>	<b>599</b>
<i>Total of non-medically certified deaths</i>			
<i>Sakit tua (65 tahun &amp; ke atas)</i>	320	366	330
<i>Kencing manis</i>	27	16	33
<i>Darah tinggi</i>	39	25	29
<i>Penyakit serebrovaskular</i>	23	13	24
<i>Barah trakea, bronkus dan paru-paru</i>	10	15	20
	<b>2019<sup>f</sup></b>	<b>2020<sup>f</sup></b>	<b>2021</b>
<b>Kadar mortaliti</b>			
<i>Mortality rate</i>			
<b>Perinatal</b>	<b>10.1</b>	<b>11.9</b>	<b>8.0</b>
<i>Lelaki/ Male</i>	11.7	10.1	8.1
<i>Perempuan/ Female</i>	8.5	13.9	8.0
<b>Neonatal<sup>b</sup></b>	<b>5.7</b>	<b>5.5</b>	<b>5.7</b>
<i>Lelaki/ Male</i>	7.1	5.1	5.6
<i>Perempuan/ Female</i>	4.3	5.9	5.9
<b>Bayi<sup>b</sup></b>	<b>8.1</b>	<b>6.8</b>	<b>7.6</b>
<i>Infant</i>			
<i>Lelaki/ Male</i>	10.2	5.6	6.6
<i>Perempuan/ Female</i>	5.8	8.1	8.6
<b>Kanak-kanak 1-4 tahun<sup>c</sup></b>	<b>0.4</b>	<b>0.3</b>	<b>0.1</b>
<i>Toddler aged 1-4</i>			
<i>Lelaki/ Male</i>	0.7	0.4	0.1
<i>Perempuan/ Female</i>	0.1	0.1	0.1
<b>Kurang daripada 5 tahun</b>	<b>9.9</b>	<b>8.1</b>	<b>8.1</b>
<i>Under-5 years</i>			
<i>Lelaki/ Male</i>	13.2	7.6	7.1
<i>Perempuan/ Female</i>	6.4	8.6	9.1
<b>Nisbah mortaliti ibu bersalin<sup>d</sup></b>	<b>26.0</b>	<b>26.1</b>	<b>78.1</b>
<i>Maternal mortality ratio</i>			

Sumber: Jabatan Perangkaan Malaysia  
Source: Department of Statistics Malaysia

**Nota/ Notes:**<sup>f</sup> Dikemaskini*Revised*<sup>a</sup> Kedudukan berdasarkan data 2021*The ranking is based on 2021 data*<sup>b</sup> Kadar adalah bagi setiap 1,000 kelahiran hidup*The rates are per 1,000 live births*<sup>c</sup> Kadar adalah bagi setiap 1,000 penduduk berumur 1-4 tahun*The rates are per 1,000 population aged 1-4 years*<sup>d</sup> Nisbah adalah bagi setiap 100,000 kelahiran hidup*The ratios are per 100,000 live births*

INDIKATOR SOSIAL

**8**

## **PERKHIDMATAN KEBAJIKAN**

**Muka surat ini sengaja dibiarkan kosong**  
*This page is deliberately left blank*

**Jadual 8 : Statistik terpilih perkhidmatan kebajikan, daerah pentadbiran Larut dan Matang, Perak**

Table 8 : Selected statistics of welfare services, Larut dan Matang administrative district, Perak

	2019	2020	2021
<b>Bilangan kumulatif Orang Kurang Upaya (OKU) yang berdaftar mengikut kategori ketidakupayaan<sup>a</sup></b> <i>Cumulative number of registered Persons With Disabilities (PWD) by category of disabilities</i>	<b>7,386</b>	<b>8,077</b>	<b>8,370</b>
<b>Penglihatan</b> <i>Visually impaired</i>	641	686	711
<b>Pendengaran</b> <i>Hearing</i>	557	589	581
<b>Pertuturan</b> <i>Speech</i>	37	40	42
<b>Fizikal<sup>b</sup></b> <i>Physical</i>	2,465	2,791	3,004
<b>Masalah pembelajaran</b> <i>Learning disability</i>	2,659	2,844	2,846
<b>Mental</b>	720	797	847
<b>Pelbagai</b> <i>Multiple disabilities</i>	307	330	339
<b>Bilangan taska dan kanak-kanak di taska yang berdaftar</b> <i>Number of child care centres and children in registered child care centre</i>			
<b>Taska<sup>c</sup> / Child care centre</b>	56	48	51
<b>Kanak-kanak/ Children</b>	219	390	261
<b>Bilangan ketua isi rumah miskin yang berdaftar dengan eKasih</b> <i>Number of registered head of poor households with eKasih</i>	609	765	6,058
<b>Bilangan koperasi</b> <i>Number of cooperatives</i>	n.a	n.a	268

Sumber: Jabatan Kebajikan Masyarakat  
Unit Penyelarasan Pelaksanaan, Jabatan Perdana Menteri  
Suruhanjaya Koperasi Malaysia  
Source: Department of Social Welfare  
Implementation Coordination Unit, Prime Minister's Department  
Malaysia Co-operative Societies Commission of Malaysia

**Nota/ Notes :****<sup>a</sup> Termasuk Selama***Includes Selama***<sup>b</sup> Termasuk Cerebral Palsy***Includes Cerebral Palsy***<sup>c</sup> Taska merujuk kepada taman asuhan kanak-kanak***Taska refers to child care centre***n.a - Data tidak tersedia/ berkenaan***Data is not available/ applicable*

**Muka surat ini sengaja dibiarkan kosong**  
*This page is deliberately left blank*

INDIKATOR SOSIAL

9

**KESELAMATAN AWAM**

**Muka surat ini sengaja dibiarkan kosong**  
*This page is deliberately left blank*

**Jadual 9 : Statistik terpilih keselamatan awam, daerah pentadbiran Larut dan Matang, Perak**

Table 9 : Selected statistics of public safety, Larut dan Matang administrative district, Perak

	2019	2020	2021
<b>Daerah PDRM Taiping</b> <i>Taiping PDRM district</i>			
<b>Bilangan ibu pejabat polis daerah</b> <i>Number of district police headquarters</i>	1	1	1
<b>Bilangan balai polis</b> <i>Number of police stations</i>	11	11	11
<b>Bilangan pondok polis</b> <i>Number of police huts</i>	5	5	5
<b>Bilangan kemalangan jalan raya</b> <i>Number of road accidents</i>	4,532	3,586	3,138
<b>Bilangan kecederaan dan kematian disebabkan kemalangan jalan raya</b> <i>Number of injury and deaths reported due to road accidents</i>	<b>182</b>	<b>594</b>	<b>538</b>
<b>Kecederaan/ Injury</b>	121	556	486
<b>Kematian/ Deaths</b>	61	38	52
<b>Statistik saman yang didaftarkan</b> <i>Statistics of registered summons</i>	<b>65,122</b>	<b>69,335</b>	<b>38,755</b>
<b>POL_170A</b>	55,140	53,034	28,507
<b>POL_257</b>	9,982	16,301	10,248
<b>Jenayah kekerasan</b> <i>Violent crime</i>	<b>181</b>	<b>118</b>	<b>96</b>
<b>Bunuh</b> <i>Murder</i>	3	1	2
<b>Rogol</b> <i>Rape</i>	20	9	12
<b>Samun<sup>a</sup></b> <i>Robbery</i>	82	68	46
<b>Mencederakan</b> <i>Causing injury</i>	76	40	36
<b>Jenayah harta benda</b> <i>Property crime</i>	<b>501</b>	<b>362</b>	<b>242</b>
<b>Pecah rumah dan curi</b> <i>House break-in and theft</i>	120	81	45
<b>Kecurian kenderaan</b> <i>Vehicles theft</i>			
<b>Lori/van/ Lorry/van</b>	12	7	-
<b>Motokar/ Motorcar</b>	30	22	12
<b>Motosikal/skuter/ Motorcycle/scooter</b>	188	158	89
<b>Curi/ ragut</b> <i>Theft/ snatch theft</i>	-	-	-
<b>Kecurian lain</b> <i>Other theft</i>	151	94	96

Sumber: Polis Diraja Malaysia

Source: Royal Malaysia Police

**Nota/ Notes:**

<sup>a</sup> **Termasuk samun berkawan bersenjata api, samun berkawan tidak bersenjata api, samun bersenjata api dan samun tidak bersenjata api**  
*Includes gang robbery with firearms, gang robbery without firearms, robbery with firearms and robbery without firearms*

**1. Saman POL\_170A adalah notis yang dikeluarkan secara postal atau diletak pada kenderaan atas kesalahan trafik dan ianya dikeluarkan tanpa kehadiran pemandu atau tanpa ditahan oleh polis**

*POL\_170A summons is a notice issued by post or placed on a vehicle for a traffic offense and it is issued without the presence of the driver or without being detained by the police*

**2. Saman POL\_257 dikeluarkan secara langsung kepada pesalah trafik apabila kesalahan dikesan dan diserahkan kepada pemandu atau pengguna jalan raya yang ada bersama-sama pada masa kesalahan itu dilakukan. Saman ini juga digunapakai selepas selesai sesuatu siasatan kes kemalangan jalan raya**

*POL\_257 summons is issued directly to a traffic offender when an offense is detected and handed over to the driver or road user who was present at the time the offense was committed. This suit is also used after the completion of an investigation into a road accident case*

**Jadual 9 : Statistik terpilih keselamatan awam, daerah pentadbiran Larut dan Matang, Perak (samb.)**

Table 9 : Selected statistics of public safety, Larut dan Matang administrative district, Perak (cont'd)

	2019	2020	2021
<b>Bilangan balai bomba</b> Number of fire stations	3	3	3
<b>Statistik kebakaran</b> Statistics on fire breakouts			
<b>Bilangan kebakaran/</b> Number of fire breakouts	417	415	479
<b>Bilangan panggilan palsu/</b> Number of false alarms	-	-	-
<b>Bilangan kematian<sup>a</sup>/</b> Number of deaths	-	3	-
<b>Bilangan kecederaan/</b> Number of injuries	5	6	4
<b>Taksiran kerugian (RM juta)/</b> Estimated loss (RM million)	5.8	3.1	4.0
<b>Taksiran yang dapat diselamatkan (RM juta)</b> Estimated amount saved (RM million)	365.1	42.0	6.2
<b>Bilangan kebakaran mengikut jenis</b> Number of fire breakouts by type	<b>443</b>	<b>415</b>	<b>479</b>
<b>Bangunan dan isinya/</b> Building and volume	37	34	40
<b>Kenderaan/</b> Vehicle	35	40	42
<b>Mesin/</b> Machinery	4	-	-
<b>Alat perkakas/</b> Other equipment	23	15	10
<b>Petrol</b>	-	-	-
<b>Bahan kimia/</b> Chemical substance	-	-	-
<b>Gas</b>	7	2	6
<b>Kapal terbang/</b> Aeroplane	-	-	-
<b>Helikopter/</b> Helicopter	-	-	-
<b>Kapal laut/</b> Ship	-	-	-
<b>Feri/</b> Ferry	-	-	-
<b>Bot/</b> Boat	-	-	-
<b>Kebun/ladang/</b> Farm/estate	3	3	3
<b>Hutan/</b> Jungle	4	2	10
<b>Belukar/lalang/</b> Weed/bush	134	119	169
<b>Sampah/</b> Garbage	34	40	32
<b>Gerai/</b> Stall	3	2	-
<b>Lain-lain/</b> Others	159	158	167
<b>Bilangan kebakaran mengikut punca kebakaran</b> Number of fire breakouts by cause	<b>439</b>	<b>415</b>	<b>479</b>
<b>Elektrik/</b> Electricity	18	22	26
<b>Puntung rokok/</b> Cigarette butts	-	-	2
<b>Percikan api/</b> Sparks of fire	2	-	1
<b>Mercun/bunga api/</b> Fire crackers/fireworks	-	-	-
<b>Ubat nyamuk/lilin/colok/</b> Mosquito coil/candle/joss-stick	-	-	-
<b>Dapur gas/minyak tanah/</b> Gas stove/kerosene	5	2	2
<b>Reaksi spontan/</b> Spontaneous reaction	-	-	4
<b>Sengaja dibakar dengan niat baik/</b> Arson with good intention	19	14	30
<b>Sengaja dibakar dengan niat jahat/</b> Incendiary arson	-	-	-
<b>Tindak balas kimia/</b> Chemical reaction	-	-	-
<b>Mancis api/</b> Matches	-	-	-
<b>Lain-lain punca/</b> Other sources	391	376	411
<b>Punca tidak diketahui/</b> Unknown source	4	1	3

Sumber: Jabatan Bomba dan Penyelamat Malaysia

Source: Fire and Rescue Department of Malaysia

**Nota/** Notes:<sup>a</sup> Merujuk kepada kematian serta-merta di tempat kejadian

Refers to instant deaths at the place of occurrence

**0.0 menunjukkan nilai taksiran yang kurang daripada RM100,000**

0.0 shows the estimated value is less than RM100,000

**Jadual 9 : Statistik terpilih keselamatan awam, daerah pentadbiran Larut dan Matang, Perak (samb.)**

Table 9 : Selected statistics of public safety, Larut dan Matang administrative district, Perak (cont'd)

	2019	2020	2021
<b>Bilangan kebakaran bangunan mengikut jenis</b>	<b>37</b>	<b>34</b>	<b>40</b>
<i>Number of fire breakouts in building by type</i>			
<b>Kedai/ Shop</b>	4	3	4
<b>Kilang/ Factory</b>	-	1	5
<b>Setor/ Store</b>	5	3	4
<b>Bengkel/ Workshop</b>	1	-	-
<b>Hotel</b>	-	-	-
<b>Pusat membeli belah/ Shopping centre</b>	-	-	-
<b>Pejabat/ Office</b>	-	1	-
<b>Restoran/ Restaurant</b>	3	1	1
<b>Rumah kediaman/ Housing unit</b>	11	9	10
<b>Setinggan/ Squatter</b>	1	-	1
<b>Dewan orang ramai/ Town hall</b>	-	-	-
<b>Dapur/ Kitchen</b>	1	1	4
<b>Gudang/ Warehouse</b>	-	-	-
<b>Makmal/ Laboratory</b>	-	-	-
<b>Premis ladang ternakan/ Livestock farms premise</b>	-	-	1
<b>Panggung wayang/ Cinema</b>	-	-	-
<b>Kelab/pub bar hiburan/ Club/pub entertainment bar</b>	-	-	-
<b>Rumah teres/ Terrace house</b>	8	9	7
<b>Rumah flat/ Flat</b>	1	-	-
<b>Rumah apartment/kondominium/ Apartment/condominium house</b>	-	-	-
<b>Rumah panjang/tradisional/ Long house/traditional</b>	-	1	1
<b>Masjid/surau/ Mosque/surau</b>	-	-	-
<b>Tokong/ Chinese temple</b>	-	-	-
<b>Kuil/ Hindu temple</b>	-	-	-
<b>Gereja/ Church</b>	-	-	-
<b>Institut pengajian tinggi awam/ Public higher education institution</b>	-	-	-
<b>Institut pengajian tinggi swasta/ Private higher education institution</b>	-	-	-
<b>Sekolah rendah kerajaan/ Government primary school</b>	1	-	-
<b>Sekolah rendah swasta/ Private primary school</b>	-	-	-
<b>Sekolah menengah kerajaan/ Government secondary school</b>	-	-	-
<b>Sekolah menengah swasta/ Private secondary school</b>	-	-	-
<b>Pra sekolah/tadika kerajaan/ Government pre-school/kindergarten</b>	-	-	-
<b>Pra sekolah/tadika swasta/ Private pre-school/kindergarten</b>	-	-	-
<b>Asrama sekolah/ School hostel</b>	-	-	-
<b>Asrama pekerja/ Worker hostel</b>	-	-	-
<b>Hospital/klinik awam/ Public hospital/clinic</b>	-	1	-
<b>Hospital/klinik swasta/ Private hospital/clinic</b>	-	1	-
<b>Premis/hotel budget/ Budget premise/hotel</b>	-	-	-
<b>Asrama/rumah tumpangan/ Hostel/guest house</b>	1	-	-
<b>Rumah kedai/ Shop house</b>	-	1	1
<b>Pusat Tahfiz/ Tahfiz center</b>	-	-	-
<b>Lain-lain/ Others</b>	-	2	1
<b>Bilangan kebakaran bangunan mengikut punca kebakaran</b>	<b>35</b>	<b>34</b>	<b>40</b>
<i>Number of fire breakouts in building by cause</i>			
<b>Elektrik/ Electricity</b>	1	-	1
<b>Puntung rokok/ Cigarette butts</b>	-	-	-
<b>Percikan api/ Sparks of fire</b>	-	-	-
<b>Mercun/bunga api/ Fire crackers/fireworks</b>	-	-	-
<b>Ubat nyamuk/lilin/colok/ Mosquito coil/candle/joss-stick</b>	-	-	-
<b>Dapur gas/minyak tanah/ Gas stove/kerosene</b>	-	-	-
<b>Reaksi spontan/ Spontaneous reaction</b>	-	-	-
<b>Sengaja dibakar dengan niat baik/ Arson with good intention</b>	-	-	-
<b>Sengaja dibakar dengan niat jahat/ Incendiary arson</b>	-	-	-
<b>Tindak balas kimia/ Chemical reaction</b>	-	-	-
<b>Mancis api/ Matches</b>	-	-	-
<b>Lain-lain punca/ Other sources</b>	33	33	37
<b>Punca tidak diketahui/ Unknown source</b>	1	1	2

Sumber: Jabatan Bomba dan Penyelamat Malaysia

Source: Fire and Rescue Department of Malaysia

**Jadual 9 : Statistik terpilih keselamatan awam, daerah pentadbiran Larut dan Matang, Perak (samb.)**

Table 9 : Selected statistics of public safety, Larut dan Matang administrative district, Perak (cont'd)

	2019	2020	2021
<b>Bilangan penagih dadah<sup>a</sup></b> <i>Number of drug addicts</i>	335	190	230
<b>Bilangan kanak-kanak yang terlibat dengan jenayah<sup>a</sup></b> <i>Number of children involved in crime</i>	<b>32</b>	<b>45</b>	<b>40</b>
<b>Lelaki/ Male</b>	31	42	38
<b>Perempuan/ Female</b>	1	3	2
<b>Statistik parol<sup>a</sup></b> <i>Statistics of parole</i>			
<b>Bilangan pejabat parol daerah</b> <i>Number of parole district offices</i>	1	1	1
<b>Bilangan Orang DiParol</b> <i>Number of parolees</i>	<b>44</b>	<b>101</b>	<b>87</b>
<b>Melayu/ Malay</b>	27	82	71
<b>Cina/ Chinese</b>	10	8	10
<b>India/ Indians</b>	5	9	6
<b>Lain-lain/ Others</b>	2	2	-
<b>Lelaki/ Male</b>	<b>39</b>	<b>94</b>	<b>75</b>
<b>Melayu/ Malay</b>	23	76	59
<b>Cina/ Chinese</b>	9	8	10
<b>India/ Indians</b>	5	8	6
<b>Lain-lain/ Others</b>	2	2	-
<b>Perempuan/ Female</b>	<b>5</b>	<b>7</b>	<b>12</b>
<b>Melayu/ Malay</b>	4	6	12
<b>Cina/ Chinese</b>	1	-	-
<b>India/ Indians</b>	-	1	-
<b>Lain-lain/ Others</b>	-	-	-

Sumber: Agensi Antidadah Kebangsaan

Jabatan Kebajikan Masyarakat

Jabatan Penjara Malaysia

Source: National Anti-Drugs Agency

Department of Social Welfare

Department of Prison Malaysia

Nota/ Note:

<sup>a</sup> Termasuk Selama*Includes Selama*

**Jadual 9 : Statistik terpilih keselamatan awam, daerah pentadbiran Larut dan Matang, Perak (samb.)**

Table 9 : Selected statistics of public safety, Larut dan Matang administrative district, Perak (cont'd)

	2019	2020	2021
<b>Bilangan banduan sabitan mengikut jantina dan kumpulan etnik</b>			
<i>Number of convicted prisoners by sex and ethnic group</i>			
<b>Penjara Taiping</b>	<b>1,755</b>	<b>1,485</b>	<b>1,786</b>
<b>Lelaki/ Male</b>	1,755	1,485	1,786
<b>Perempuan/ Female</b>	-	-	-
<b>Warganegara</b>	<b>1,647</b>	<b>1,272</b>	<b>1,633</b>
<i>Citizens</i>			
<b>Bumiputera</b>	1,314	1,013	1,229
<b>Cina/ Chinese</b>	124	100	131
<b>India/ Indians</b>	196	151	255
<b>Lain-lain/ Others</b>	13	8	18
<b>Bukan warganegara</b>	<b>97</b>	<b>213</b>	<b>153</b>
<i>non-Citizens</i>			
<b>Pusat Koreksional Kamunting</b>	<b>595</b>	<b>886</b>	<b>1,718</b>
<b>Lelaki/ Male</b>	594	876	1,706
<b>Perempuan/ Female</b>	1	10	12
<b>Warganegara</b>	<b>274</b>	<b>426</b>	<b>1,386</b>
<i>Citizens</i>			
<b>Bumiputera</b>	180	292	1,038
<b>Cina/ Chinese</b>	33	56	151
<b>India/ Indians</b>	58	67	182
<b>Lain-lain/ Others</b>	3	11	15
<b>Bukan warganegara</b>	<b>326</b>	<b>460</b>	<b>332</b>
<i>non-Citizens</i>			
<b>Bilangan pesalah yang mengikuti program komuniti mengikut jantina dan etnik<sup>a</sup></b>			
<i>The number of offenders who attended community programmes by sex and ethnic</i>			
<b>Jantina/ Sex</b>	<b>n.a</b>	<b>n.a</b>	<b>21</b>
<b>Lelaki/ Male</b>	n.a	n.a	20
<b>Perempuan/ Female</b>	n.a	n.a	1
<b>Etnik/ Ethnic</b>	<b>n.a</b>	<b>n.a</b>	<b>21</b>
<b>Malay/ Malay</b>	n.a	n.a	15
<b>Cina/ Chinese</b>	n.a	n.a	2
<b>India/ Indians</b>	n.a	n.a	4
<b>Lain-lain/ Others</b>	n.a	n.a	-

Sumber: Jabatan Penjara Malaysia  
Source: Department of Prison Malaysia

Nota/ Notes:

<sup>a</sup> Termasuk Selama*Includes Selama*

n.a - Data tidak tersedia/ berkenaan

*Data is not available/ applicable*

**Muka surat ini sengaja dibiarkan kosong**  
*This page is deliberately left blank*

INDIKATOR SOSIAL

**10**

**PELANCONGAN,  
PENGANGKUTAN &  
REKREASI**

**Muka surat ini sengaja dibiarkan kosong**  
*This page is deliberately left blank*

**Jadual 10 : Statistik terpilih pelancongan, pengangkutan dan rekreasi, daerah pentadbiran Larut dan Matang, Perak**

Table 10 : Selected statistics of tourism, transportation and recreation, Larut dan Matang administrative district, Perak

	2019	2020	2021
<b>Bilangan kluster homestay</b> <i>Number of homestay clusters</i>	2	2	2
<b>Bilangan premis penginapan</b> <i>Number of accommodation premises</i>	36	36	49
<b>Bilangan kampung Desa Lestari</b> <i>Number of Desa Lestari villages</i>	-	-	1
<b>Bilangan kumulatif kenderaan bermotor yang berdaftar</b> <i>Cumulative number of registered motor vehicles</i>			
<b>JPJ Cawangan Taiping</b>	<b>428,021</b>	<b>432,425</b>	<b>436,565</b>
<b>Motokar/ Motorcar</b>	77,392	76,617	76,957
<b>Motorsikal/ Motorcycle</b>	347,580	352,559	356,158
<b>Kenderaan awam/ Public transport</b>	305	301	303
<b>Kenderaan perdagangan/ Commercial vehicle</b>	2,240	2,455	2,647
<b>Lain-lain kenderaan<sup>a</sup>/ Other vehicles</b>	504	493	500
<b>Bilangan pendaftaran kenderaan baharu</b> <i>Number of newly registered motor vehicles</i>			
<b>JPJ Cawangan Taiping</b>	<b>6,399</b>	<b>6,165</b>	<b>4,141</b>
<b>Motokar/ Motorcar</b>	227	424	340
<b>Motorsikal/ Motorcycle</b>	5,869	5,497	3,600
<b>Kenderaan awam/ Public transport</b>	12	6	2
<b>Kenderaan perdagangan/ Commercial vehicle</b>	286	221	192
<b>Lain-lain kenderaan<sup>a</sup>/ Other vehicles</b>	5	17	7

Sumber: Kementerian Pelancongan, Seni dan Budaya Malaysia  
Kementerian Pembangunan Luar Bandar  
Jabatan Pengangkutan Jalan Malaysia  
Source: Ministry of Tourism, Arts and Culture Malaysia  
Ministry of Rural Development  
Road Transport Department Malaysia

**Nota/ Notes:**

<sup>a</sup> Merangkumi kenderaan seperti karavan, kenderaan bomba kerajaan & swasta, kenderaan sekolah memandu, kenderaan mayat, kenderaan orang cacat, kenderaan kerajaan, kenderaan pihak berkuasa tempatan, ambulans dan kenderaan kedutaan  
*Includes vehicles such as caravans, government & private fire vehicles, driving school vehicles, hearse, vehicle for disabled person, government vehicles, local authority vehicles, ambulance and embassy vehicles*

**Muka surat ini sengaja dibiarkan kosong**  
*This page is deliberately left blank*

INDIKATOR SOSIAL

**11**

## **INTERNET DAN MEDIA SOSIAL**

**Muka surat ini sengaja dibiarkan kosong**  
*This page is deliberately left blank*

**Jadual 11 : Statistik terpilih internet dan media sosial, daerah pentadbiran Larut dan Matang, Perak**

*Table 11 : Selected statistics of internet and social media, Larut dan Matang administrative district, Perak*

	2019	2020	2021
<b>Bilangan Pusat Ekonomi Digital (PEDi)</b> <i>Number of Digital Economy Centres</i>	6	6	6
<b>Bilangan Pusat Maklumat Rakyat</b> <i>Number of Citizen Information Centres</i>	1	1	1

	2014	2016	2019
<b>Peratusan isi rumah yang memiliki peralatan dan perkhidmatan telekomunikasi (%)</b> <i>Percentage of households owned telecommunication equipment and services</i>			
<b>Langganan internet di rumah</b> <i>Subscription of internet at home</i>	42.7	67.7	83.5
<b>Telefon bimbit</b> <i>Mobile phone</i>	96.2	95.1	97.0
<b>Siaran TV berbayar</b> <i>Pay TV channel</i>	70.4	62.9	61.9

**Sumber: Kementerian Komunikasi dan Multimedia Malaysia**  
**Jabatan Perangkaan Malaysia**  
*Source: Ministry of Communications and Multimedia Malaysia*  
*Department of Statistics Malaysia*

**Nota/ Note:**

**PEDi merujuk kepada Pusat Ekonomi Digital Keluarga Malaysia**  
*Refers to Keluarga Malaysia Digital Economy Centre*

**Muka surat ini sengaja dibiarkan kosong**  
*This page is deliberately left blank*

INDIKATOR SOSIAL

**12**

**KEMUDAHAN ASAS**

**Muka surat ini sengaja dibiarkan kosong**  
*This page is deliberately left blank*

**Jadual 12 : Statistik terpilih kemudahan asas, daerah pentadbiran Larut dan Matang, Perak**

Table 12 : Selected statistics of basic amenities, Larut dan Matang administrative district, Perak

	2014	2016	2019
<b>Jenis bekalan air (%)</b>	<b>100.0</b>	<b>100.0</b>	<b>100.0</b>
Type of water supply			
<b>Air paip di rumah</b>	97.4	97.0	97.8
Piped water in the house			
<b>Air paip awam</b>	0.2	-	-
Public water stand pipe			
<b>Lain-lain</b>	2.4	3.0	2.2
Others			
<b>Kemudahan bekalan elektrik (%)</b>	<b>100.0</b>	<b>100.0</b>	<b>100.0</b>
Accessibility to electricity supply			
<b>Kemudahan bekalan elektrik</b>	100.0	100.0	99.8
Accessible to electricity			
<b>Tiada bekalan elektrik</b>	-	-	0.2
No electricity			
<b>Kemudahan kutipan sampah (%)</b>	<b>100.0</b>	<b>100.0</b>	<b>100.0</b>
Garbage collection facility			
<b>Tempat kediaman</b>	63.6	57.9	61.4
Living quarters			
<b>Kawasan<sup>a</sup></b>	13.6	15.9	30.4
Area			
<b>Tiada</b>	22.8	26.2	8.2
None			
	<b>2019</b>	<b>2020</b>	<b>2021</b>
<b>Statistik sisa perbandaran yang dirawat</b>			
Statistics of municipal waste treated			
<b>Majlis Perbandaran Taiping</b>			
<b>Tapak pelupusan/ Disposal site</b>			
<b>Bilangan tapak pelupusan/ Number of disposal sites</b>	1	1	1
<b>Luas tapak/ Site area (Ha)</b>	9.3	9.3	9.3
<b>Anggaran purata berat sisa yang dilupuskan setiap hari (Tan metrik/hari)</b>	-	-	-
Estimated average weight of waste disposed daily (Metric tonnes/day)			
<b>Loji rawatan termal/ Thermal treatment plant</b>			
<b>Bilangan loji rawatan termal/ Number of thermal treatment plants</b>	-	-	-
<b>Luas tapak/ Site area (Ha)</b>	-	-	-
<b>Jumlah berat sisa yang dilupuskan (Tan metrik/hari)</b>	-	-	-
Total amount of residual waste (Metric tonnes/day)			

Sumber: Jabatan Perangkaan Malaysia  
Kementerian Perumahan dan Kerajaan Tempatan  
Source: Department of Statistics Malaysia  
Ministry of Housing and Local Government

**Nota/ Notes:**

<sup>a</sup> Kutipan sampah di tempat pengumpulan yang jaraknya melebihi 100 meter dari tempat kediaman

Garbage collection in the collection area where the distance is more than 100 meters away from the living quarters

**Ha Merujuk kepada Hektar**

Refers to Hectare

**Jadual 12 : Statistik terpilih kemudahan asas, daerah pentadbiran Larut dan Matang, Perak (samb.)**

*Table 12 : Selected statistics of basic amenities, Larut dan Matang administrative district, Perak (cont'd)*

	2019	2020	2021
<b>Statistik kamera litar tertutup di kawasan pihak berkuasa tempatan</b> <i>Statistics on closed-circuit television in local authority area</i>			
<b>Majlis Perbandaran Taiping</b>	20	20	-
<b>Hasil cukai taksiran (RM juta)</b> <i>Revenue of assessment tax (RM million)</i>			
<b>Majlis Perbandaran Taiping</b>	21.4	21.7	n.a
<b>Bilangan Komuniti Harapan Malaysia</b> <i>Number of Harapan Malaysia Communities</i>	7	21	-
<b>Bilangan Kelab Malaysiaku</b> <i>Number of Malaysiaku Clubs</i>	6	6	3
<b>Bilangan paparan luar milik JaPen</b> <i>Number of billboards belongs to JaPen</i>	4	n.a	n.a
<b>Bilangan Pusat Komuniti Desa</b> <i>Number of Rural Community Centres</i>	-	-	-
<b>Statistik program pemeraksanaan ekonomi komuniti bandar</b> <i>Statistics of urban community economic empowerment programmes</i>	n.a	9	7
<b>Bilangan tempat ibadah mengikut agama</b> <i>Number of place of worships by religious</i>			
<b>Majlis Perbandaran Taiping</b>			
<b>Islam/ Muslim</b>			
<b>Masjid/ Mosque</b>	n.a	59	59
<b>Surau</b>	n.a	148	148
<b>Bukan Islam/ non-Muslim</b>			
<b>Tokong/ Chinese temple</b>	n.a	96	96
<b>Kuil/ Hindu temple</b>	n.a	55	55
<b>Gereja/ Church</b>	n.a	11	11
<b>Lain-lain/ Others</b>	n.a	-	-

Sumber: Kementerian Perumahan dan Kerajaan Tempatan  
Pihak berkuasa tempatan  
Kementerian Komunikasi dan Multimedia Malaysia  
Kementerian Pembangunan Luar Bandar  
*Source: Ministry of Housing and Local Government  
Local authority  
Ministry of Communications and Multimedia Malaysia  
Ministry of Rural Development*

**Nota/ Note :**

**n.a - Data tidak tersedia/ berkenaan**

*Data is not available/ applicable*

**Jadual 12 : Statistik terpilih kemudahan asas, daerah pentadbiran Larut dan Matang, Perak (samb.)***Table 12 : Selected statistics of basic amenities, Larut dan Matang administrative district, Perak (cont'd)*

	2020	2021
<b>Bilangan tandas awam</b> <i>Number of public toilets</i>		
<b>Majlis Perbandaran Taiping</b>	12	12
<b>Bilangan taman awam<sup>a</sup></b> <i>Number of public parks</i>	1	1
<b>Bilangan bank<sup>b</sup></b> <i>Number of banks</i>	<b>n.a</b>	<b>28</b>
<b>Bank Perdagangan</b> <i>Commercial bank</i>	n.a	15
<b>Bank Islam</b> <i>Islamic Bank</i>	n.a	3
<b>Bank Pelaburan</b> <i>Investment Bank</i>	n.a	3
<b>Institusi Kewangan Pembangunan</b> <i>Development Financial Institute</i>	n.a	7

Sumber: Kementerian Perumahan dan Kerajaan Tempatan

Bank Negara Malaysia

Laman sesawang rasmi bank

Source: Ministry of Housing and Local Government

Central Bank of Malaysia

Bank official website

**Nota/ Notes :**<sup>a</sup> **Taman awam yang dibangunkan dengan menggunakan peruntukan Jabatan Landskap Negara***A public park that was developed using the allocation of the National Landscape Department*<sup>b</sup> **Meliputi cawangan bagi 26 bank perdagangan, 16 bank islam, 11 bank pelaburan dan 6 institusi pembangunan kewangan***Includes branches of 26 commercial banks, 16 islamic banking, 11 investment banks and 6 development financial institutions***n.a - Data tidak tersedia/ berkenaan***Data is not available/ applicable*

**Muka surat ini sengaja dibiarkan kosong**  
*This page is deliberately left blank*

INDIKATOR EKONOMI

**13**

**KELUARAN DALAM  
NEGERI KASAR**

**Muka surat ini sengaja dibiarkan kosong**  
*This page is deliberately left blank*

**Jadual 13 : Statistik terpilih Keluaran Dalam Negeri Kasar (KDNK), Perak**

Table 13 : Selected statistics of Gross Domestic Product (GDP), Perak

	2019	2020 <sup>e</sup>	2021 <sup>P</sup>
<b>KDNK mengikut jenis aktiviti ekonomi pada harga malar 2015 - RM juta</b> GDP by kind of economic activity at constant 2015 prices - RM million			
<b>Jenis aktiviti ekonomi</b> Kind of economic activity			
<b>Pertanian</b> Agriculture	11,312	11,429	11,784
<b>Perlombongan dan pengkuarian</b> Mining and quarrying	505	432	417
<b>Pembuatan</b> Manufacturing	13,683	14,158	15,462
<b>Pembinaan</b> Construction	2,490	2,057	1,920
<b>Perkhidmatan</b> Services	47,971	46,071	47,161
<b>Utiliti, pengangkutan &amp; penyimpanan dan maklumat &amp; komunikasi</b> Utility, transport & storage and information & communication	15,408	14,571	15,202
<b>Perdagangan borong &amp; runcit, makanan &amp; minuman dan penginapan</b> Wholesale & retail trade, food & beverage and accommodation	14,193	13,089	12,956
<b>Kewangan &amp; insurans, hartanah dan perkhidmatan perniagaan</b> Finance & insurance, real estate and business services	5,672	5,660	5,888
<b>Perkhidmatan-perkhidmatan lain</b> Other services	4,313	3,979	3,850
<b>Perkhidmatan kerajaan</b> Government services	8,384	8,773	9,265
<b>Tambah: Duti import</b> Plus: Import duties	32	51	35
<b>KDNK pada harga pembeli</b> GDP at purchasers' prices	<b>75,993</b>	<b>74,199</b>	<b>76,780</b>

Sumber: Jabatan Perangkaan Malaysia  
Source: Department of Statistics Malaysia

Nota/ Notes:

<sup>e</sup> Anggaran  
Estimates

<sup>P</sup> Permulaan  
Preliminary

**Jadual 13 : Statistik terpilih Keluaran Dalam Negeri Kasar (KDNK), Perak (samb.)**

Table 13 : Selected statistics of Gross Domestic Product (GDP), Perak (cont'd)

	(%)					
	Perubahan peratusan tahunan <i>Annual percentage change</i>			Peratus sumbangan kepada KDNK <i>Percentage share to GDP</i>		
	2019	2020 <sup>e</sup>	2021 <sup>p</sup>	2019	2020 <sup>e</sup>	2021 <sup>p</sup>
<b>KDNK mengikut jenis aktiviti ekonomi pada harga malar 2015</b>						
<i>GDP by kind of economic activity at constant 2015 prices</i>						
<b>Jenis aktiviti ekonomi</b>						
<i>Kind of economic activity</i>						
<b>Pertanian</b> <i>Agriculture</i>	2.9	1.0	3.1	14.9	15.4	15.3
<b>Perlombongan dan pengkuarian</b> <i>Mining and quarrying</i>	9.5	-14.4	-3.4	0.7	0.6	0.5
<b>Pembuatan</b> <i>Manufacturing</i>	3.5	3.5	9.2	18.0	19.1	20.1
<b>Pembinaan</b> <i>Construction</i>	6.6	-17.4	-6.7	3.3	2.8	2.5
<b>Perkhidmatan</b> <i>Services</i>	4.5	-4.0	2.4	63.1	62.1	61.4
<b>Utiliti, pengangkutan &amp; penyimpanan dan maklumat &amp; komunikasi</b> <i>Utility, transport &amp; storage and information &amp; communication</i>	2.0	-5.4	4.3	20.3	19.6	19.8
<b>Perdagangan borong &amp; runcit, makanan &amp; minuman dan penginapan</b> <i>Wholesale &amp; retail trade, food &amp; beverage and accommodation</i>	7.5	-7.8	-1.0	18.7	17.6	16.9
<b>Kewangan &amp; insurans, hartanah dan perkhidmatan perniagaan</b> <i>Finance &amp; insurance, real estate and business services</i>	5.0	-0.2	4.0	7.5	7.6	7.7
<b>Perkhidmatan-perkhidmatan lain</b> <i>Other services</i>	5.1	-7.8	-3.2	5.7	5.4	5.0
<b>Perkhidmatan kerajaan</b> <i>Government services</i>	3.5	4.6	5.6	11.0	11.8	12.1
<b>Tambah: Duti import</b> <i>Plus: Import duties</i>	-70.4	62.1	-32.0	0.0	0.1	0.0
<b>KDNK pada harga pembeli</b> <i>GDP at purchasers' prices</i>	<b>4.1</b>	<b>-2.4</b>	<b>3.5</b>	<b>100.0</b>	<b>100.0</b>	<b>100.0</b>

Sumber: Jabatan Perangkaan Malaysia  
Source: Department of Statistics Malaysia

Nota/ Notes:

<sup>e</sup> Anggaran

*Estimates*

<sup>p</sup> Permulaan

*Preliminary*

INDIKATOR EKONOMI

**14**

**INDEKS HARGA  
PENGGUNA**

**Muka surat ini sengaja dibiarkan kosong**  
*This page is deliberately left blank*

**Jadual 14 : Statistik terpilih Indeks Harga Pengguna (IHP), Perak**

Table 14 : Selected statistics of Consumer Price Index (CPI), Perak

	Nombor Indeks Index Numbers			Perubahan Peratus (%) Percentage Change	
	2019	2020	2021	2020/2019	2021/2020
<b>Indeks Harga Pengguna (2010=100) dan perubahan peratus mengikut kumpulan utama</b>					
<i>Consumer Price Index (2010=100) and percentage change by main groups</i>					
<b>Kumpulan utama</b>					
<i>Main group</i>					
<b>Jumlah</b> <i>Total</i>	<b>117.5</b>	<b>116.0</b>	<b>119.1</b>	<b>-1.3</b>	<b>2.7</b>
01 <b>Makanan &amp; Minuman Bukan Alkohol</b> <i>Food &amp; Non-Alcoholic Beverages</i>	126.2	128.2	130.5	1.6	1.8
02 <b>Minuman Alkohol &amp; Tembakau</b> <i>Alcoholic Beverages &amp; Tobacco</i>	165.7	166.7	167.5	0.6	0.5
03 <b>Pakaian &amp; Kasut</b> <i>Clothing &amp; Footwear</i>	92.4	92.1	91.6	-0.3	-0.5
04 <b>Perumahan, Air, Elektrik, Gas &amp; Bahan Api Lain</b> <i>Housing, Water, Electricity, Gas &amp; Other Fuels</i>	114.8	110.9	113.6	-3.4	2.4
05 <b>Hiasan, Perkakasan &amp; Penyelenggaraan Isi Rumah</b> <i>Furnishings, Household Equipment &amp; Routine Household Maintenance</i>	114.7	114.9	117.0	0.2	1.8
06 <b>Kesihatan</b> <i>Health</i>	118.0	119.6	121.0	1.4	1.2
07 <b>Pengangkutan</b> <i>Transport</i>	111.3	99.3	110.9	-10.8	11.7
08 <b>Komunikasi</b> <i>Communication</i>	100.0	101.7	101.7	1.7	-
09 <b>Perkhidmatan Rekreasi &amp; Kebudayaan</b> <i>Recreation Services &amp; Culture</i>	108.5	109.2	109.3	0.6	0.1
10 <b>Pendidikan</b> <i>Education</i>	113.7	114.2	114.6	0.4	0.4
11 <b>Restoran &amp; Hotel</b> <i>Restaurants &amp; Hotels</i>	126.2	126.5	128.0	0.2	1.2
12 <b>Pelbagai Barangan &amp; Perkhidmatan</b> <i>Miscellaneous Goods &amp; Services</i>	115.6	118.3	118.7	2.3	0.3

Sumber: Jabatan Perangkaan Malaysia  
Source: Department of Statistics Malaysia

**Muka surat ini sengaja dibiarkan kosong**  
*This page is deliberately left blank*

INDIKATOR EKONOMI

**15**

**EKSPORT DAN IMPORT**

**Muka surat ini sengaja dibiarkan kosong**  
*This page is deliberately left blank*

**Jadual 15 : Statistik terpilih eksport dan import, daerah pentadbiran Larut dan Matang, Perak***Table 15 : Selected statistics of exports and imports, Larut dan Matang administrative district, Perak*

	<b>(RM juta/ RM million)</b>		
	<b>2019</b>	<b>2020</b>	<b>2021</b>
<b>Nilai eksport dan import mengikut pintu keluar dan masuk</b>			
<i>Exports and imports value by exit and entry points</i>			
<b>Eksport/ Exports</b>	n.a	n.a	n.a
<b>Import/ Imports</b>	n.a	n.a	n.a

**Sumber: Jabatan Perangkaan Malaysia**  
*Source: Department of Statistics Malaysia*

**Nota/ Note:****n.a - Data tidak tersedia/ berkenaan***Data is not available/ applicable*

**Muka surat ini sengaja dibiarkan kosong**  
*This page is deliberately left blank*

INDIKATOR EKONOMI

**16**

**PERTANIAN**

**Muka surat ini sengaja dibiarkan kosong**  
*This page is deliberately left blank*

**Jadual 16 : Statistik terpilih sektor pertanian, daerah pentadbiran Larut dan Matang, Perak**

*Table 16 : Selected statistics of agriculture sector, Larut dan Matang administrative district, Perak*

	<b>2015</b>
<b>Bilangan pertubuhan</b> <i>Number of establishments</i>	<b>162</b>
<b>Tanaman</b> <i>Crops</i>	103
<b>Ternakan</b> <i>Livestock</i>	26
<b>Perikanan</b> <i>Fisheries</i>	24
<b>Perhutanan dan pembalakan<sup>a</sup></b> <i>Forestry and logging</i>	10

**Sumber: Jabatan Perangkaan Malaysia**  
*Source: Department of Statistics Malaysia*

**Nota/ Note :**

<sup>a</sup>**Termasuk Manjung**  
*Includes Manjung*

**Jadual 16 : Statistik terpilih sektor pertanian, daerah pentadbiran Larut dan Matang, Perak (samb.)**

Table 16 : Selected statistics of agriculture sector, Larut dan Matang administrative district, Perak (cont'd)

(Mt)

	2019	2020	2021
<b>Tanaman</b>			
<i>Crops</i>			
<b>Pengeluaran sayur-sayuran utama</b>			
<i>Production of main vegetables</i>			
<b>Bayam/ Spinach</b>	66.1	71.8	82.5
<b>Bendi/ Lady's finger</b>	114.3	107.0	113.2
<b>Cekur manis/ Sweet shoot</b>	-	-	-
<b>Cili merah/ Red chili</b>	109.1	140.4	145.8
<b>Cili padi/ Hot chili</b>	-	-	-
<b>Daun bawang/ Spring onion</b>	-	-	-
<b>Daun saderi/ Celery</b>	-	-	-
<b>Kacang botol/ Four-angled bean</b>	-	-	-
<b>Kacang buncis/ French bean</b>	-	-	-
<b>Kacang panjang/ Long bean</b>	121.7	130.1	98.8
<b>Kailan/ Chinese kale</b>	-	-	-
<b>Kangkung/ Water spinach</b>	58.8	60.0	60.0
<b>Kobis bulat/ Round cabbage</b>	-	-	-
<b>Kobis cina/ Chinese cabbage</b>	-	-	-
<b>Kuca/ Chinese chives</b>	-	-	-
<b>Kundur/ Wax gourd</b>	-	-	-
<b>Labu air/ Bottle gourd</b>	-	-	4.7
<b>Labu manis/ Pumpkin</b>	-	7.0	-
<b>Lobak merah/ Carrot</b>	-	-	-
<b>Lobak putih/ Radish</b>	-	-	-
<b>Peria/ Bitter gourd</b>	17.5	44.0	46.8
<b>Peria katak/ Dwarf bitter gourd</b>	-	-	-
<b>Petola segi/ Angled loofah</b>	211.9	191.8	170.9
<b>Petola ular/ Snake gourd</b>	-	-	-
<b>Salad/ Lettuce</b>	-	-	-
<b>Sawi/ Mustard</b>	66.2	82.6	83.5
<b>Terung/ Brinjal</b>	63.5	44.2	55.1
<b>Timun/ Cucumber</b>	346.1	338.5	338.7
<b>Tomato</b>	-	-	-
<b>Pengeluaran tanaman industri</b>			
<i>Production of industrial crops</i>			
<b>Kelapa/ Coconut</b>	2,803.4	3,409.6	2,227.3
<b>Kopi/ Coffee</b>	-	-	-
<b>Tebu gula/ Sugar cane</b>	-	-	-
<b>Teh/ Tea</b>	-	-	-
<b>Nipah/ Nipa palm</b>	-	-	-
<b>Pinang/ Areca nut</b>	-	-	-
<b>Roselle</b>	-	-	-
<b>Rumbia/sagu/ Sago</b>	-	-	-
<b>Cendawan/ Mushroom</b>	311.2	312.4	297.9
<b>Lebah kelulut/ Kelulut bee</b>	0.2	0.2	0.3
<b>Lebah madu/ Honey bee</b>	-	-	-
<b>Jagung bijian/ Grain corn</b>	1.4	-	-

Sumber: Kementerian Pertanian dan Industri Makanan Malaysia

Source: Ministry of Agriculture and Food Industry Malaysia

Nota/ Notes:

Termasuk Selama

Includes Selama

Mt Merujuk kepada Tan metrik

Refers to Metric tonnes

0.0 menunjukkan pengeluaran yang kurang daripada 0.05 Mt

0.0 shows the production is less than 0.05 Mt

**Jadual 16 : Statistik terpilih sektor pertanian, daerah pentadbiran Larut dan Matang, Perak (samb.)**

Table 16 : Selected statistics of agriculture sector, Larut dan Matang administrative district, Perak (cont'd)

(Mt)

	2019	2020	2021
<b>Tanaman (samb.)</b>			
<i>Crops (cont'd)</i>			
<b>Pengeluaran herba utama</b>			
<i>Production of main herbs</i>			
Bonglai	-	-	-
Belalai gajah	-	-	-
Cekur	-	-	-
Dukung anak	-	-	-
Gelenggang	-	-	-
Halia bara/ Ginger	-	-	-
Hempedu bumi/ Bile of the earth	-	-	-
Inai/ Henna	-	-	-
Jarum tujuh bilah	-	-	-
Jering	62.0	43.2	463.3
Kacip fatimah/ Fatimah's betel cutter	-	-	-
Kaduk	-	-	-
Kesum	-	-	-
Kunyit hitam/ Black turmeric	-	-	-
Lidah buaya/ Aloe vera	-	-	-
Mas cotek	-	-	-
Melada pahit	-	-	-
Mengkudu/noni/ Great morinda	-	-	-
Misai kucing	14.1	30.0	10.1
Mulberi/ Mulberry	-	-	-
Nilam/ Sapphire	-	-	-
Pandan	-	-	-
Pecah beling	-	-	-
Pegaga/ Pennywort	-	-	-
Petai	334.3	239.4	296.2
Petai belalang	-	-	-
Pokok teh/ Tea tree	-	-	-
Pudina/ Mint	-	-	-
Selasih/ Basil	-	-	-
Serai wangi/ Fragrant lemon grass	-	-	-
Sirih/ Betel vine	16.9	16.9	1.8
Stevia	-	-	-
Temu lawak	-	-	-
Terung pipit/ Turkey berry	-	-	-
Tongkat ali/ Long jack	-	-	-
Ulam raja/ The king's salad	-	-	-
Lemon Myrtle	-	-	-
Tenggek burung/ <i>Euodia redleyi</i>	-	-	-
<b>Pengeluaran tanaman ladang</b>			
<i>Production of cash crops</i>			
Jagung manis/ Sweet corn	74.8	72.2	67.7
Kacang tanah/ Groundnuts	-	-	-
Ubi kayu/ Cassava	-	8.0	2.4
Ubi keladi/ Yam	100.0	-	-
Ubi keledak/ Sweet potato	-	-	3.3
Tebu kuning/ Sugar cane	75.1	46.6	42.4
Sengkuang/ Yambean	-	-	-
Ubi badak	-	-	-
Ubi kemili	-	-	-
Ubi kentang/ Potato	-	-	-

Sumber: Kementerian Pertanian dan Industri Makanan Malaysia

Source: Ministry of Agriculture and Food Industry Malaysia

Nota/ Notes :

Termasuk Selama

*Includes Selama*

Mt Merujuk kepada Tan metrik

*Refers to Metric tonnes*

0.0 menunjukkan pengeluaran yang kurang daripada 0.05 Mt

*0.0 shows the production is less than 0.05 Mt*

**Jadual 16 : Statistik terpilih sektor pertanian, daerah pentadbiran Larut dan Matang, Perak (samb.)**

Table 16 : Selected statistics of agriculture sector, Larut dan Matang administrative district, Perak (cont'd)

**(Mt)**

	2019	2020	2021
<b>Tanaman (samb.)</b>			
<i>Crops (cont'd)</i>			
<b>Pengeluaran rempah-ratus</b>			
<i>Production of spices</i>			
<b>Asam gelugor</b>	154.2	135.8	173.1
<b>Asam jawa/ Tamarind</b>	-	-	-
<b>Bunga kantan/ Pink cone ginger</b>	1.5	1.3	1.8
<b>Cengkih/ Clove</b>	-	-	-
<b>Halia/ Ginger</b>	-	-	-
<b>Kari/ Curry</b>	-	-	-
<b>Kayu manis/ Cinnamon</b>	-	-	-
<b>Ketumbar/ Coriander</b>	-	-	-
<b>Kunyit/ Turmeric</b>	-	-	-
<b>Lada hitam/ Black pepper</b>	-	-	-
<b>Lengkuas/ Greater galangal</b>	-	-	-
<b>Limau kasturi/ Calamondin lime</b>	265.2	268.4	249.5
<b>Limau nipis/ Lime</b>	44.3	51.1	73.9
<b>Limau purut/ Kaffir lime</b>	-	-	-
<b>Pala/ Nutmeg</b>	-	-	-
<b>Selom</b>	-	-	-
<b>Serai/ Lemon grass</b>	63.9	67.4	31.3
<b>Pengeluaran buah-buahan utama</b>			
<i>Production of main fruits</i>			
<b>Belimbing/ Starfruit</b>	5.9	6.0	6.1
<b>Betik/ Papaya</b>	50.6	157.8	464.2
<b>Cempedak</b>	454.9	528.5	584.6
<b>Ciku/ Sapodilla</b>	11.0	30.0	30.5
<b>Dokong</b>	410.4	482.3	721.5
<b>Duku</b>	-	-	-
<b>Duku langsung</b>	-	-	-
<b>Durian</b>	15,891.7	13,338.8	15,213.5
<b>Jambu batu/ Guava</b>	2,708.1	2,788.9	2,729.9
<b>Langsat</b>	72.3	37.7	70.6
<b>Limau besar/ Pomelo</b>	-	-	-
<b>Limau manis/ Sweet orange</b>	483.6	423.5	396.0
<b>Mangga/ Mango</b>	-	-	-
<b>Manggis/ Mangosteen</b>	696.8	767.4	1,507.1
<b>Mata naga/ Dragon fruit</b>	-	-	-
<b>Nanas/ Pineapple</b>	1,123.6	945.4	958.8
<b>Nangka/ Jackfruit</b>	124.1	129.5	117.1
<b>Pisang/ Banana</b>	10,427.6	6,826.4	7,730.5
<b>Pulasan</b>	19.7	30.4	65.4
<b>Rambutan</b>	1,430.8	1,143.8	1,303.7
<b>Salak</b>	-	-	-
<b>Tembikai/ Watermelon</b>	24.0	26.3	-

Sumber: Kementerian Pertanian dan Industri Makanan Malaysia

Source: Ministry of Agriculture and Food Industry Malaysia

Nota/ Notes:

**Termasuk Selama***Includes Selama***Mt Merujuk kepada Tan metrik***Refers to Metric tonnes***0.0 menunjukkan pengeluaran yang kurang daripada 0.05 Mt***0.0 shows the production is less than 0.05 Mt*

**Jadual 16 : Statistik terpilih sektor pertanian, daerah pentadbiran Larut dan Matang, Perak (samb.)**

Table 16 : Selected statistics of agriculture sector, Larut dan Matang administrative district, Perak (cont'd)

	2019	2020	2021
<b>Bilangan penternak akuakultur berdaftar</b> <i>Number of registered aquaculture culturists</i>	n.a	n.a	200
<b>Pengeluaran akuakultur air tawar mengikut sistem ternakan</b> <i>Freshwater aquaculture production by culture system</i>	<b>3,063.4</b>	<b>2,785.5</b>	<b>1,820.1</b>
<b>Kolam/ Ponds</b>	1,643.1	1,305.1	785.4
<b>Bekas lombong/ Ex-mining pools</b>	1,394.2	1,436.8	978.6
<b>Sangkar/ Cages</b>	-	-	-
<b>Tangki simen/ Cement tanks</b>	9.2	43.6	56.1
<b>Tangki kanvas/ Canvas tanks</b>	16.9	-	-
<b>Kandang ikan/ Pen culture</b>	-	-	-
<b>Estet/ Estate</b>	-	-	-
<b>Pengeluaran akuakultur air payau mengikut sistem ternakan</b> <i>Brackishwater aquaculture production by culture system</i>	<b>7,792.2</b>	<b>9,716.9</b>	<b>9,400.7</b>
<b>Kolam/ Ponds</b>	949.0	941.8	984.9
<b>Sangkar/ Cages</b>	1,577.4	1,566.1	1,400.9
<b>Tangki air payau/ Brackishwater tanks</b>	0.8	15.8	12.6
<b>Kandang air payau/ Brackishwater pen culture</b>	-	-	-
<b>Sistem kerang-kerangan/ Shellfish system</b>	5,265.1	7,193.2	7,002.4
<b>Rumpai laut/ Seaweeds</b>	-	-	-

Sumber: Jabatan Perikanan Malaysia  
Source: Department of Fisheries Malaysia

Nota/ Note :

n.a - Data tidak tersedia/ berkenaan

Data is not available/ applicable

**Muka surat ini sengaja dibiarkan kosong**  
*This page is deliberately left blank*

INDIKATOR EKONOMI

**17**

**PERLOMBONGAN  
DAN PENGKUARIAN**

**Muka surat ini sengaja dibiarkan kosong**  
*This page is deliberately left blank*

**Jadual 17 : Statistik terpilih sektor perlombongan dan pengkuarian, daerah pentadbiran Larut dan Matang, Perak**

*Table 17 : Selected statistics of mining and quarrying sector, Larut dan Matang administrative district, Perak*

---

	<b>2015</b>
<b>Bilangan pertubuhan</b>	<b>6</b>
<i>Number of establishments</i>	

---

**Sumber: Jabatan Perangkaan Malaysia**  
*Source: Department of Statistics Malaysia*

**Muka surat ini sengaja dibiarkan kosong**  
*This page is deliberately left blank*

INDIKATOR EKONOMI

**18**

**PEMBUATAN**

**Muka surat ini sengaja dibiarkan kosong**  
*This page is deliberately left blank*

**Jadual 18 : Statistik terpilih sektor pembuatan, daerah pentadbiran Larut dan Matang, Perak**

Table 18 : Selected statistics of manufacturing sector, Larut dan Matang administrative district, Perak

	<b>2015</b>		
<b>Bilangan pertubuhan</b> <i>Number of establishments</i>	469		
	<b>2019</b>	<b>2020</b>	<b>2021</b>
<b>Nilai pelaburan projek pembuatan yang diluluskan<sup>ab</sup> (RM '000)</b> <i>Value of approved investment manufacturing project</i>	<b>123,473</b>	<b>509,066</b>	<b>3,614,545</b>
<b>Pelaburan domestik</b> <i>Domestic investment</i>	32,738	378,637	160,216
<b>Pelaburan asing</b> <i>Foreign investment</i>	90,735	130,429	3,454,328
<b>Bilangan usahawan Satu Daerah Satu Industri mengikut bidang kraf</b> <i>Number of Satu Daerah Satu Industri entrepreneurs by craft fields</i>	-	-	-
<b>Aneka</b> <i>Variety</i>	-	-	-
<b>Aneka kraf</b> <i>Craft various</i>	-	-	-
<b>Hasil rimba</b> <i>Jungle products</i>	-	-	-
<b>Hasil tanah</b> <i>Crops</i>	-	-	-
<b>Logam</b> <i>Metals</i>	-	-	-
<b>Tekstil</b> <i>Textiles</i>	-	-	-

**Sumber: Jabatan Perangkaan Malaysia  
Lembaga Pembangunan Pelaburan Malaysia  
Perbadanan Kemajuan Kraftangan Malaysia**  
*Source: Department of Statistics Malaysia  
Malaysian Investment Development Authority  
Malaysian Handicraft Development Corporation*

**Nota/ Notes :**

<sup>a</sup> **Termasuk Selama**  
*Includes Selama*

<sup>b</sup> **Hasil tambah mungkin berbeza kerana pembundaran**  
*The added total may differs due to rounding*

**Muka surat ini sengaja dibiarkan kosong**  
*This page is deliberately left blank*

INDIKATOR EKONOMI

**19**

**PEMBINAAN**

**Muka surat ini sengaja dibiarkan kosong**  
*This page is deliberately left blank*

**Jadual 19 : Statistik terpilih sektor pembinaan, daerah pentadbiran Larut dan Matang, Perak**

*Table 19 : Selected statistics of construction sector, Larut dan Matang administrative district, Perak*

---

	<b>2015</b>
<b>Bilangan pertubuhan</b>	281
<i>Number of establishments</i>	

---

**Sumber: Jabatan Perangkaan Malaysia**

*Source: Department of Statistics Malaysia*

**Muka surat ini sengaja dibiarkan kosong**  
*This page is deliberately left blank*

INDIKATOR EKONOMI

**20**

**PERKHIDMATAN**

**Muka surat ini sengaja dibiarkan kosong**  
*This page is deliberately left blank*

**Jadual 20 : Statistik terpilih sektor perkhidmatan, daerah pentadbiran Larut dan Matang, Perak***Table 20 : Selected statistics of services sector, Larut dan Matang administrative district, Perak*

	2015
<b>Bilangan pertubuhan</b> <i>Number of establishments</i>	<b>6,637</b>
<b>Bekalan elektrik, gas, wap &amp; pendingin udara<sup>a</sup></b> <i>Electricity, gas, steam &amp; air conditioning supply</i>	4
<b>Bekalan air, pembetulan, pengurusan sisa &amp; aktiviti pemulihan<sup>b</sup></b> <i>Water supply, sewerage, waste management &amp; remediation activities</i>	9
<b>Perdagangan borong &amp; runcit</b> <i>Wholesale &amp; retail trade</i>	3,695
<b>Pengangkutan &amp; penyimpanan</b> <i>Transportation &amp; storage</i>	331
<b>Penginapan</b> <i>Accommodation</i>	42
<b>Makanan &amp; minuman</b> <i>Food &amp; beverages</i>	1,539
<b>Maklumat &amp; komunikasi<sup>c</sup></b> <i>Information &amp; communication</i>	5
<b>Kewangan</b> <i>Finance</i>	66
<b>Hartanah</b> <i>Real estate</i>	113
<b>Profesional, saintifik &amp; teknikal</b> <i>Professional, scientific &amp; technical</i>	106
<b>Pentadbiran &amp; khidmat sokongan</b> <i>Administrative &amp; support services</i>	86
<b>Pendidikan</b> <i>Education</i>	74
<b>Kesihatan &amp; kerja sosial</b> <i>Health &amp; social work</i>	123
<b>Kesenian, hiburan &amp; rekreasi</b> <i>Arts, entertainment &amp; recreation</i>	55
<b>Persendirian &amp; lain-lain aktiviti</b> <i>Personal &amp; other activities</i>	396

**Sumber: Jabatan Perangkaan Malaysia**  
*Source: Department of Statistics Malaysia*

**Nota/ Notes :**

<sup>a</sup>**Termasuk Kerian, Kuala Kangsar dan Hulu Perak**  
*Includes Kerian, Kuala Kangsar and Hulu Perak*

<sup>b</sup>**Termasuk Kerian dan Kuala Kangsar**  
*Includes Kerian and Kuala Kangsar*

<sup>c</sup>**Termasuk Perak Tengah**  
*Includes Perak Tengah*

**Jadual 20 : Statistik terpilih sektor perkhidmatan, daerah pentadbiran Larut dan Matang, Perak (samb.)**

Table 20 : Selected statistics of services sector, Larut dan Matang administrative district, Perak (cont'd)

	2018
<b>Statistik utama subsektor perdagangan borong dan runcit</b>	
<i>Principal statistics of wholesale and retail trade sub-sector</i>	
<b>Bilangan pertubuhan</b>	4,331
<i>Number of establishments</i>	
<b>Nilai output kasar (RM '000)</b>	1,636,686
<i>Value of gross output</i>	
<b>Nilai input perantaraan (RM '000)</b>	633,607
<i>Value of intermediate input</i>	
<b>Nilai ditambah (RM '000)</b>	1,003,079
<i>Value added</i>	
<b>Bilangan pekerja pada Disember atau pada tempoh gaji terakhir</b>	15,353
<i>Total number of persons engaged during December or the last pay period</i>	
<b>Gaji &amp; upah yang dibayar (RM '000)</b>	312,534
<i>Salaries &amp; wages paid</i>	
<b>Statistik utama perdagangan borong</b>	
<i>Principal statistics of wholesale trade</i>	
<b>Bilangan pertubuhan</b>	532
<i>Number of establishments</i>	
<b>Nilai output kasar (RM '000)</b>	533,381
<i>Value of gross output</i>	
<b>Nilai input perantaraan (RM '000)</b>	222,040
<i>Value of intermediate input</i>	
<b>Nilai ditambah (RM '000)</b>	311,341
<i>Value added</i>	
<b>Bilangan pekerja pada Disember atau pada tempoh gaji terakhir</b>	3,486
<i>Total number of persons engaged during December or the last pay period</i>	
<b>Gaji &amp; upah yang dibayar (RM '000)</b>	77,353
<i>Salaries &amp; wages paid</i>	
<b>Statistik utama perdagangan runcit</b>	
<i>Principal statistics of retail trade</i>	
<b>Bilangan pertubuhan</b>	3,154
<i>Number of establishments</i>	
<b>Nilai output kasar (RM '000)</b>	880,098
<i>Value of gross output</i>	
<b>Nilai input perantaraan (RM '000)</b>	322,333
<i>Value of intermediate input</i>	
<b>Nilai ditambah (RM '000)</b>	557,765
<i>Value added</i>	
<b>Bilangan pekerja pada Disember atau pada tempoh gaji terakhir</b>	9,392
<i>Total number of persons engaged during December or the last pay period</i>	
<b>Gaji &amp; upah yang dibayar (RM '000)</b>	191,645
<i>Salaries &amp; wages paid</i>	
<b>Statistik utama kenderaan bermotor</b>	
<i>Principal statistics of motor vehicles</i>	
<b>Bilangan pertubuhan</b>	645
<i>Number of establishments</i>	
<b>Nilai output kasar (RM '000)</b>	223,208
<i>Value of gross output</i>	
<b>Nilai input perantaraan (RM '000)</b>	89,235
<i>Value of intermediate input</i>	
<b>Nilai ditambah (RM '000)</b>	133,973
<i>Value added</i>	
<b>Bilangan pekerja pada Disember atau pada tempoh gaji terakhir</b>	2,475
<i>Total number of persons engaged during December or the last pay period</i>	
<b>Gaji &amp; upah yang dibayar (RM '000)</b>	43,536
<i>Salaries &amp; wages paid</i>	

Sumber: Jabatan Perangkaan Malaysia  
Source: Department of Statistics Malaysia

**PERTANYAAN BERHUBUNG DENGAN PENERBITAN INI BOLEH JUGA DIBUAT DI PEJABAT  
PERANGKAAN NEGERI SEPERTI BERIKUT:**

Pengarah,  
Jabatan Perangkaan Malaysia Negeri Johor,  
Tingkat 14, Menara Tabung Haji,  
Jalan Air Molek,  
80000 Johor Bahru, Johor.  
Tel. : 07-225 3700  
Faks : 07-224 9972  
E-mel : jpjohor@dosm.gov.my

Pengarah,  
Jabatan Perangkaan Malaysia Negeri Kedah,  
Aras 1, Zon C, Wisma Persekutuan,  
Pusat Pentadbiran Kerajaan Persekutuan,  
Bandar Muadzam Shah,  
06550 Anak Bukit, Alor Setar, Kedah.  
Tel. : 04-700 1240  
Faks : 04-733 8412  
E-mel : jpkedah@dosm.gov.my

Pengarah,  
Jabatan Perangkaan Malaysia Negeri Kelantan,  
Tingkat 8, Bangunan Persekutuan,  
Jalan Bayam,  
15514 Kota Bharu, Kelantan.  
Tel. : 09-741 9449  
Faks : 09-748 2142  
E-mel : jpkelantan@dosm.gov.my

Pengarah,  
Jabatan Perangkaan Malaysia Negeri Melaka,  
Aras 7 & 8, Wisma Persekutuan,  
Jalan MITC, Hang Tuah Jaya,  
75450, Ayer Keroh,  
Melaka.  
Tel. : 06-252 2725  
Faks : 06-252 2711  
E-mel : jpmelaka@dosm.gov.my

Pengarah,  
Jabatan Perangkaan Malaysia Negeri Sembilan,  
Tingkat 12, Wisma Persekutuan,  
Jalan Dato' Abdul Kadir,  
70000 Seremban,  
Negeri Sembilan.  
Tel. : 06-765 5000  
Faks : 06-765 5002  
E-mel : jpnsambilan@dosm.gov.my

Pengarah,  
Jabatan Perangkaan Malaysia Negeri Pahang,  
Tingkat 7, Bangunan Persekutuan,  
Jalan Gambut,  
25000 Kuantan, Pahang.  
Tel. : 09-516 3931/7  
Faks : 09-514 4636  
E-mel : jppahang@dosm.gov.my

Pengarah,  
Jabatan Perangkaan Malaysia Negeri Pulau Pinang,  
Tingkat 6, Bangunan Persekutuan,  
10400 Jalan Anson,  
Pulau Pinang.  
Tel. : 04-226 6244  
Faks : 04-229 9499  
E-mel : jppulaupinang@dosm.gov.my

Pengarah,  
Jabatan Perangkaan Malaysia Negeri Perak,  
Tingkat 3, Blok A,  
Bangunan Persekutuan Ipoh,  
Jalan Dato' Seri Ahmad Said (Greentown),  
30450 Ipoh, Perak.  
Tel. : 05-255 4963  
Faks : 05-255 1073  
E-mel : jpperak@dosm.gov.my

Pengarah,  
Jabatan Perangkaan Malaysia Negeri Perlis,  
Tingkat 1, Bangunan Perodua Kangar,  
No. 2C, Persiaran Jubli Perak  
01000 Kangar, Perlis.  
Tel. : 04-976 7381 / 976 9025  
Faks : 04-976 8950  
E-mel : jpperlis@dosm.gov.my

Pengarah,  
Jabatan Perangkaan Malaysia Negeri Selangor,  
Tingkat 9, Bangunan Darul Ehsan,  
Jalan Indah, Seksyen 14,  
40000 Shah Alam, Selangor.  
Tel. : 03-5515 0200  
Faks : 03-5518 0408  
E-mel : jpselangor@dosm.gov.my

Pengarah,  
Jabatan Perangkaan Malaysia Negeri Terengganu,  
Tingkat 9, Wisma Persekutuan,  
Jalan Sultan Ismail,  
20200 Kuala Terengganu, Terengganu.  
Tel. : 09-622 3062  
Faks : 09-622 9659  
E-mel : admin\_jptrg@dosm.gov.my

Pengarah,  
Jabatan Perangkaan Malaysia Negeri Sabah,  
Tingkat 1-3, Blok C,  
Kompleks Pentadbiran Kerajaan Persekutuan Sabah,  
Jalan UMS, Beg Berkunci No. 2046,  
88999 Kota Kinabalu, Sabah.  
Tel. : 088-484 602  
Faks : 088-484 659  
E-mel : jpsabah@dosm.gov.my

Pengarah,  
Jabatan Perangkaan Malaysia Negeri Sarawak,  
Tingkat 7 & 8, Bangunan Tun Datuk Patinggi  
Tuanku Haji Bujang, Jalan Simpang Tiga,  
93514 Kuching, Sarawak.  
Tel. : 082-240 287  
Faks : 082-242 609  
E-mel : sarawak@dosm.gov.my

Pengarah,  
Jabatan Perangkaan Malaysia  
Wilayah Persekutuan,  
Tingkat 14 & 15, Wisma FGV,  
Jalan Raja Laut,  
50350 Kuala Lumpur.  
Tel. : 03-2267 2400  
Faks : 03-2274 5075  
E-mel : dosmwp@dosm.gov.my

**ENQUIRIES ABOUT THIS PUBLICATION CAN ALSO BE MADE AT THE FOLLOWING STATE STATISTICS OFFICES:**

Director,  
Department of Statistics, Malaysia, Johor,  
14th Floor, Menara Tabung Haji,  
Jalan Air Molek,  
80000 Johor Bahru, Johor.  
Tel. : 07-225 3700  
Fax : 07-224 9972  
Email : [jpjohor@dosm.gov.my](mailto:jpjohor@dosm.gov.my)

Director,  
Department of Statistics, Malaysia, Kedah,  
1st Floor, Zon C, Wisma Persekutuan,  
Pusat Pentadbiran Kerajaan Persekutuan,  
Bandar Muadzam Shah,  
06550 Anak Bukit, Alor Setar, Kedah.  
Tel. : 04-700 1240  
Fax : 04-733 8412  
Email : [jpkedah@dosm.gov.my](mailto:jpkedah@dosm.gov.my)

Director,  
Department of Statistics, Malaysia, Kelantan,  
8th Floor, Bangunan Persekutuan,  
Jalan Bayam,  
15514 Kota Bharu, Kelantan.  
Tel. : 09-741 9449  
Fax : 09-748 2142  
Email : [jpkelantan@dosm.gov.my](mailto:jpkelantan@dosm.gov.my)

Director,  
Department of Statistics, Malaysia, Melaka,  
7th & 8th Floor, Wisma Persekutuan,  
Jalan MITC, Hang Tuah Jaya,  
75450, Ayer Keroh,  
Melaka.  
Tel. : 06-252 2725  
Fax : 06-252 2711  
Email : [jpmelaka@dosm.gov.my](mailto:jpmelaka@dosm.gov.my)

Director,  
Department of Statistics, Malaysia, Negeri Sembilan,  
12th Floor, Wisma Persekutuan,  
Jalan Dato' Abdul Kadir,  
70000 Seremban,  
Negeri Sembilan.  
Tel. : 06-765 5000  
Fax : 06-765 5002  
Email : [jpnsembilan@dosm.gov.my](mailto:jpnsembilan@dosm.gov.my)

Director,  
Department of Statistics, Malaysia, Pahang,  
7th Floor, Bangunan Persekutuan,  
Jalan Gambut,  
25000 Kuantan, Pahang.  
Tel. : 09-516 3931/7  
Fax : 09-514 4636  
Email : [jppahang@dosm.gov.my](mailto:jppahang@dosm.gov.my)

Director,  
Department of Statistics, Malaysia, Pulau Pinang,  
6th Floor, Bangunan Persekutuan,  
10400 Jalan Anson,  
Pulau Pinang.  
Tel. : 04-226 6244  
Fax : 04-229 9499  
Email : [jppulaupinang@dosm.gov.my](mailto:jppulaupinang@dosm.gov.my)

Director,  
Department of Statistics, Malaysia, Perak,  
3rd Floor, Block A,  
Bangunan Persekutuan Ipoh,  
Jalan Dato' Seri Ahmad Said (Greentown),  
30450 Ipoh, Perak.  
Tel. : 05-243 6107  
Fax : 05-255 1073  
Email : [jpperak@dosm.gov.my](mailto:jpperak@dosm.gov.my)

Director,  
Department of Statistics, Malaysia Perlis,  
1st Floor, Bangunan Perodua Kangar,  
No. 2C, Persiaran Jubli Perak,  
01000 Kangar, Perlis.  
Tel. : 04-976 7381 / 976 9025  
Fax : 04-976 8950  
Email : [jpperlis@dosm.gov.my](mailto:jpperlis@dosm.gov.my)

Director,  
Department of Statistics, Malaysia, Selangor,  
9th Floor, Bangunan Darul Ehsan,  
Jalan Indah, Seksyen 14,  
40000 Shah Alam, Selangor.  
Tel. : 03-5515 0200  
Fax : 03-5518 0408  
Email : [jpselangor@dosm.gov.my](mailto:jpselangor@dosm.gov.my)

Director,  
Department of Statistics, Malaysia, Terengganu,  
9th Floor, Wisma Persekutuan,  
Jalan Sultan Ismail,  
20200 Kuala Terengganu, Terengganu.  
Tel. : 09-622 3062  
Fax : 09-622 9659  
Email : [admin\\_jptrg@dosm.gov.my](mailto:admin_jptrg@dosm.gov.my)

Director,  
Department of Statistics, Malaysia, Sabah,  
Level 1-3, Block C,  
Kompleks Pentadbiran Kerajaan Persekutuan Sabah,  
Jalan UMS, Beg Berkunci No. 2046,  
88999 Kota Kinabalu, Sabah.  
Tel. : 088-484 602  
Fax : 088-484 659  
Email : [jpsabah@dosm.gov.my](mailto:jpsabah@dosm.gov.my)

Director,  
Department of Statistics, Malaysia, Sarawak,  
7th & 8th Floor, Bangunan Tun Datuk Patinggi  
Tuanku Haji Bujang, Jalan Simpang Tiga,  
93514 Kuching, Sarawak.  
Tel. : 082-240 287  
Fax : 082-242 609  
Email : [sarawak@dosm.gov.my](mailto:sarawak@dosm.gov.my)

Director,  
Department of Statistics, Malaysia,  
Federal Territories,  
14th & 15th Floor, Wisma FGV,  
Jalan Raja Laut,  
50350 Kuala Lumpur.  
Tel. : 03-2267 2400  
Fax : 03-2274 5075  
Email : [dosmwp@dosm.gov.my](mailto:dosmwp@dosm.gov.my)