

**JABATAN PERDANA MENTERI
JABATAN PERANGKAAN MALAYSIA**

MY LOCAL STATS KUALA KANGSAR PERAK 2021

Pemakluman

Jabatan Perangkaan Malaysia (DOSM) sedang menjalankan Survei Pendapatan, Perbelanjaan Isi Rumah dan Kemudahan Asas (HIES/BA) 2022 bermula dari 1 Januari 2022 sehingga 31 Disember 2022. DOSM amat menghargai kerjasama daripada responden yang terpilih untuk memberikan maklumat kepada DOSM serta menjayakan survei ini. Sila layari www.dosm.gov.my untuk maklumat lanjut.

Penerbitan statistik ekonomi dan sosial iaitu PocketStats yang mengandungi statistik suku tahunan dan tahunan boleh diperolehi dari portal DOSM atau melalui pautan https://bit.ly/PocketStats_2022.

Dimaklumkan bahawa Kerajaan Malaysia telah mengisytiharkan Hari Statistik Negara (MyStats Day) pada 20 Oktober setiap tahun. Tema sambutan MyStats Day adalah "Connecting the World with Data We Can Trust".

Announcement

The Department of Statistics Malaysia (DOSM) is conducting the Household Income, Expenditure and Basic Amenities Survey (HIES/BA) 2022 from 1st January 2022 until 31st December 2022. DOSM greatly appreciates the cooperation given by selected respondents by sharing their information with DOSM and making the survey a success. Please visit www.dosm.gov.my for more information.

Economic and social statistics publication namely PocketStats which contain quarterly and annual statistics can be obtained from the DOSM portal or via the link https://bit.ly/PocketStats_2022.

Please be informed that the Government of Malaysia has declared National Statistics Day (MyStats Day) on October 20 each year. MyStats Day theme is "Connecting the World with Data We Can Trust".

**JABATAN PERANGKAAN MALAYSIA
DEPARTMENT OF STATISTICS MALAYSIA**

Diterbitkan dan dicetak oleh / *Published and printed by:*

Jabatan Perangkaan Malaysia

Department of Statistics Malaysia

Blok C6, Kompleks C,

Pusat Pentadbiran Kerajaan Persekutuan

62514 Putrajaya,

MALAYSIA

Tel. : 03-8885 7000
Faks : 03-8888 9248
Portal : <https://www.dosm.gov.my>
Facebook / Twitter / Instagram/ YouTube : StatsMalaysia
Emel / *Email* : info@dosm.gov.my (pertanyaan umum / *general enquiries*)
data@dosm.gov.my (pertanyaan & permintaan data /
data request & enquiries)

Harga / *Price* : RM20.00

Diterbitkan pada November 2022 / *Published on November 2022*

Hakcipta terpelihara / *All rights reserved.*

Tiada bahagian daripada terbitan ini boleh diterbitkan semula, disimpan untuk pengeluaran atau ditukar dalam apa-apa bentuk atau alat apa jua pun kecuali setelah mendapat kebenaran daripada Jabatan Perangkaan Malaysia.

Pengguna yang mengeluarkan sebarang maklumat dari terbitan ini sama ada yang asal atau diolah semula hendaklah meletakkan kenyataan berikut:

“Sumber : Jabatan Perangkaan Malaysia”

No part of this publication may be reproduced or distributed in any form or by any means or stored in data base without the prior written permission from Department of Statistics Malaysia.

Users reproducing content of this publication with or without adaptation should quote the following:

“Source : Department of Statistics Malaysia”

ISSN 2756-8067

KATA PENGANTAR

My Local Stats Kuala Kangsar, Perak 2021 merupakan penerbitan statistik ekonomi dan sosial yang komprehensif di peringkat daerah meliputi 20 bidang iaitu maklumat asas; penduduk; perumahan; guna tenaga; pendapatan dan perbelanjaan isi rumah; pendidikan; kesihatan; perkhidmatan kebajikan; keselamatan awam; pelancongan, pengangkutan & rekreasi; internet dan media sosial; kemudahan asas; keluaran dalam negeri kasar; indeks harga pengguna; eksport dan import; pertanian; perlombongan dan pengkuarian; pembuatan; pembinaan dan perkhidmatan. Penerbitan ini disusun berdasarkan garis panduan daripada *Handbook on Social Indicators* yang diterbitkan oleh *United Nations Statistics Division* (UNSD).

Penerbitan kali ini meliputi 13 jadual baharu yang terdapat dalam maklumat asas; perumahan; pendapatan dan perbelanjaan isi rumah; pendidikan; kesihatan; perkhidmatan kebajikan; keselamatan awam; kemudahan asas; eksport & import dan pertanian.

Statistik daripada penerbitan ini merupakan maklumat penting yang digunakan oleh agensi kerajaan sebagai input dalam perancangan dan pemantauan pelan pembangunan negara. Statistik ini juga penting kepada sektor swasta, ahli akademik dan juga individu sebagai input dan rujukan asas dalam mengukur kesejahteraan sosial serta pencapaian ekonomi di peringkat nasional, negeri dan daerah.

Penerbitan ini terbahagi kepada lima bahagian. Sepintas lalu statistik sosioekonomi disediakan di bahagian pertama diikuti ringkasan penemuan di bahagian kedua. Bahagian ketiga memaparkan rencana daerah. Bahagian keempat, penjajaran matlamat pembangunan mampan dan diikuti indikator sosial dan ekonomi di bahagian kelima. Nota teknikal boleh didapati melalui portal Jabatan di pautan <https://newss.statistics.gov.my>.

Jabatan Perangkaan Malaysia merakamkan setinggi-tinggi penghargaan kepada semua pihak yang telah menyumbang secara langsung atau tidak langsung dalam menjayakan penerbitan ini. Setiap maklum balas dan cadangan daripada semua pihak untuk penambahbaikan penerbitan ini pada masa hadapan amatlah dihargai.

DATO' SRI DR. MOHD UZIR MAHIDIN

Ketua Perangkawan Malaysia
November 2022

Muka surat ini sengaja dibiarkan kosong
This page is deliberately left blank

KANDUNGAN

	Muka Surat
▶ Kata Pengantar	i
▶ Sepintas Lalu Sosioekonomi	1
▶ Ringkasan Penemuan	3
▶ Rencana Daerah	7
▶ Penjajaran Matlamat Pembangunan Mampan	11
▶ Statistik Terpilih Sosioekonomi	
▶ Indikator Sosial	
1. Maklumat Asas	15-16
2. Penduduk	17-20
3. Perumahan	21-24
4. Guna Tenaga	25-26
5. Pendapatan dan Perbelanjaan Isi Rumah	27-28
6. Pendidikan	29-34
7. Kesihatan	35-36
8. Perkhidmatan Kebajikan	37-38
9. Keselamatan Awam	39-44
10. Pelancongan, Pengangkutan dan Rekreasi	45-46
11. Internet dan Media Sosial	47-48
12. Kemudahan Asas	49-52
▶ Indikator Ekonomi	
13. Keluaran Dalam Negeri Kasar	53-54
14. Indeks Harga Pengguna	55-56
15. Eksport dan Import	57-58
16. Pertanian	59-64
17. Perlombongan dan Pengkuarian	65-66
18. Pembuatan	67-68
19. Pembinaan	69-70
20. Perkhidmatan	71-72

Muka surat ini sengaja dibiarkan kosong
This page is deliberately left blank



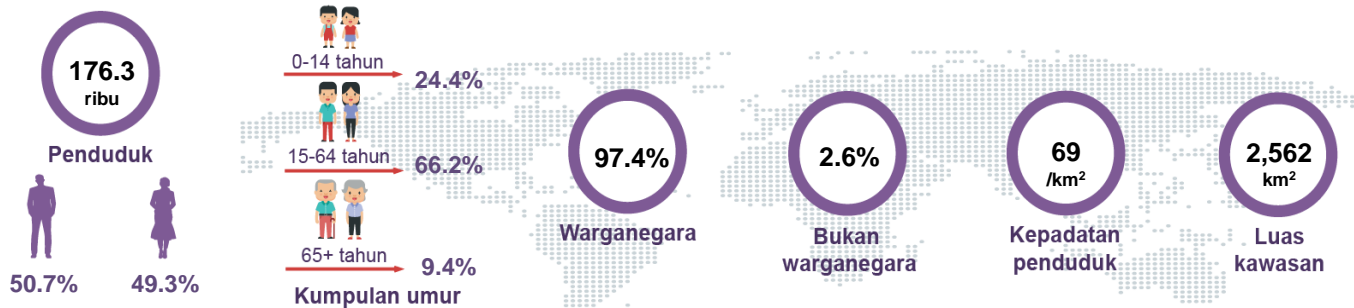
SEPINTAS LALU SOSIOEKONOMI

Muka surat ini sengaja dibiarkan kosong
This page is deliberately left blank



SEPINTAS LALU STATISTIK SOSIOEKONOMI KUALA KANGSAR, PERAK 2021

PENDUDUK



Nota:
Anggaran penduduk pertengahan tahun berasaskan Banci Penduduk dan Perumahan Malaysia 2020

DATA EKONOMI TERPILIH

PENDAPATAN ISI RUMAH KASAR BULANAN



Penengah
RM3,875

Purata
RM5,156

Nota:
Data adalah pada 2019

GUNA TENAGA



Kadar penyertaan tenaga buruh **60.3%**

70.5 ribu
Tenaga buruh

Kadar pengangguran **6.0%**

Nota:
Data permulaan

PENDIDIKAN

	Sekolah rendah	Sekolah menengah	
Sekolah	89	24	
Guru	1,782	1,575	
Murid	14,827	Peringkat menengah 12,986	Peringkat lepasan menengah 641

Sumber:
Kementerian Pendidikan Malaysia

Nota:
Merujuk kepada sekolah kerajaan dan sekolah bantuan kerajaan

KESIHATAN



118.4 ribu
Jumlah penerima vaksin lengkap
2 dos²

Kadar kelahiran kasar¹ **13.5%**

Kadar kematian kasar¹ **9.7%**

Sumber:
Kementerian Kesihatan Malaysia

Nota:
¹ Kadar adalah bagi setiap 1,000 penduduk
² Data ini berdasarkan mereka yang berumur 5 tahun & ke atas dan lokasi pusat pemberian vaksin

KESELAMATAN AWAM



Balai polis¹
15 buah



Balai bomba
2 buah

Sumber:
Polis Diraja Malaysia
Jabatan Bomba dan Penyelamat Malaysia

Nota:
¹ Merujuk kepada ibu pejabat polis daerah, balai polis dan pondok polis

INTERNET DAN MEDIA SOSIAL



6
Pusat Ekonomi Digital Keluarga Malaysia (PEDi)

1
Pusat Maklumat Rakyat

Sumber:
Kementerian Komunikasi dan Multimedia Malaysia

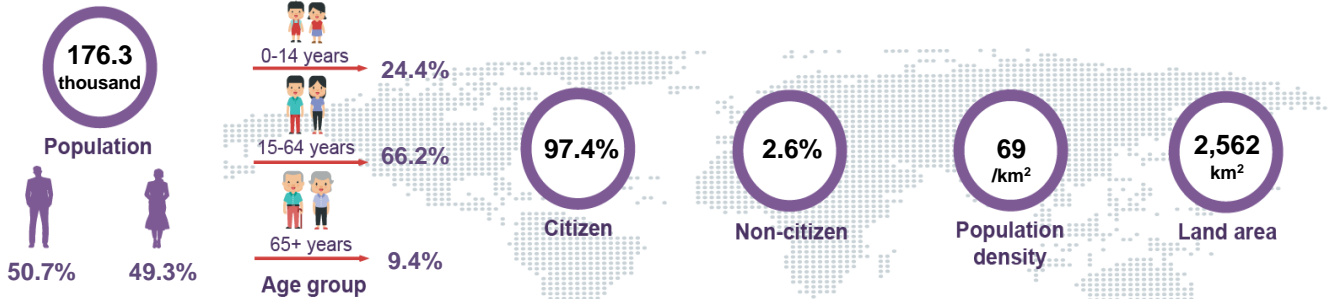
Peratusan langganan internet di rumah¹ **76.9%**

Nota:
¹ Data adalah pada 2019



SOCIOECONOMIC OF KUALA KANGSAR, PERAK AT A GLANCE 2021

POPULATION



Note:
The mid-year population estimates based on Population and Housing Census of Malaysia 2020

SELECTED ECONOMIC DATA

MONTHLY HOUSEHOLD GROSS INCOME



Median
RM3,875

Mean
RM5,156

EMPLOYMENT



70.5 thousand
Labour force

Labour force participation rate
60.3%

Unemployment rate
6.0%

Note:
Data as at 2019

Note:
Preliminary data

EDUCATION

	Primary school	Secondary school
School	89	24
Teacher	1,782	1,575
Pupil	14,827	12,986
	Secondary level	Post secondary level
	12,986	641

Source:
Ministry of Education Malaysia

Note:
Refer to government and government-aided school

HEALTH



118.4 thousand
Number of vaccine recipients completed
2 doses²

Source:
Ministry of Health Malaysia

Crude birth rate¹ 13.5%

Crude death rate¹ 9.7%

Notes:

¹ The rates are per 1,000 population

² This data is based on those aged 5 years & above and the location of vaccination centre

PUBLIC SAFETY



Police station¹
15 units



Fire station
2 units

Sources:
Royal Malaysia Police
Fire and Rescue Department of Malaysia

Note:
¹ Refer to district police headquarters, police stations and police huts

INTERNET AND SOCIAL MEDIA



6

Keluarga Malaysia Digital Economy Centres (PEDi)

1

Citizen Information Centres

Source:
Ministry of Communication and Multimedia Malaysia

Percentage of internet subscriptions at home¹

76.9%

Note:

¹ Data as at 2019



RINGKASAN PENEMUAN

Muka surat ini sengaja dibiarkan kosong
This page is deliberately left blank

STATISTIK SOSIAL KUALA KANGSAR, PERAK



Nota:

^a Merujuk data Banci Penduduk dan Perumahan Malaysia 2020

1. Anggaran penduduk pertengahan tahun berasaskan Banci Penduduk dan Perumahan Malaysia 2020
2. Hasil tambah mungkin berbeza disebabkan oleh pembundaran

Kuala Kangsar mempunyai keluasan tanah 2,562 km persegi dengan kepadatan penduduk 69 orang per km persegi. Bilangan penduduk di Kuala Kangsar pada 2021 adalah 176.3 ribu orang dengan pecahan penduduk lelaki, 50.7 peratus dan perempuan 49.3 peratus.

PENDUDUK

Bilangan dan kadar pertumbuhan penduduk tahunan

Penduduk Kuala Kangsar pada 2021 adalah 176.3 ribu orang dengan bilangan penduduk lelaki 89.3 ribu orang dan perempuan 87.0 ribu orang. Kadar pertumbuhan penduduk tahunan di Kuala Kangsar adalah 0.1 peratus.

Jadual 1: Statistik utama penduduk, Kuala Kangsar, Perak, 2020 dan 2021

Indikator	2020	2021
Jumlah penduduk ('000)	176.1	176.3
Lelaki	89.3	89.3
Perempuan	86.7	87.0
Kadar pertumbuhan penduduk tahunan (%)	1.2	0.1

Nota:

1. Anggaran penduduk pertengahan tahun berasaskan Banci Penduduk dan Perumahan Malaysia 2020
2. Hasil tambah mungkin berbeza disebabkan oleh pembundaran

Bilangan kelahiran hidup dan kadar kelahiran kasar (CBR)

Kuala Kangsar merekodkan bilangan kelahiran hidup sebanyak 2,322 kelahiran pada 2021, menurun 6.1 peratus berbanding 2,473 pada 2020. CBR juga mencatatkan penurunan daripada 14.0 (2020) kepada 13.5 (2021) bagi setiap 1,000 penduduk.

Bilangan kematian dan kadar kematian kasar (CDR)

Kuala Kangsar merekodkan bilangan kematian sebanyak 1,665 kematian pada 2021, meningkat 18.6 peratus berbanding 1,404 pada 2020. CDR juga mencatatkan peningkatan kepada 9.7 (2021) daripada 8.0 (2020) bagi setiap 1,000 penduduk.

Jadual 2: Statistik utama demografi, Kuala Kangsar, Perak, 2020 dan 2021

Indikator	2020 ^r	2021
KELAHIRAN		
Bilangan kelahiran	2,473	2,322
Kadar kelahiran kasar ¹	14.0	13.5
KEMATIAN		
Bilangan kematian	1,404	1,665
Kadar kematian kasar ¹	8.0	9.7

Nota:^r Dikemaskini¹ Kadar adalah bagi setiap 1,000 penduduk

GUNA TENAGA

Penduduk bekerja di Kuala Kangsar pada 2021 meningkat kepada 66.2 ribu orang berbanding 65.9 ribu orang pada 2020. Kadar penyertaan tenaga buruh (KPTB) dan kadar pengangguran juga mencatatkan peningkatan masing-masing kepada 60.3 peratus dan 6.0 peratus pada 2021.

Paparan 1: Penduduk bekerja, kadar penyertaan tenaga buruh dan kadar pengangguran, Kuala Kangsar, Perak, 2020 dan 2021

**Nota:**^p Permulaan

PENDIDIKAN

Kuala Kangsar mempunyai 89 buah sekolah rendah, 1,782 guru dan 14,827 murid pada 2021. Bagi sekolah menengah, Kuala Kangsar mempunyai 24 buah sekolah, 1,575 guru dan 12,986 murid menengah serta 641 murid lepasan menengah pada 2021.

Paparan 2: Bilangan sekolah, guru dan murid kerajaan dan bantuan kerajaan, Kuala Kangsar, Perak, 2020 dan 2021

	2020		2021	
	Sekolah rendah	Sekolah menengah	Sekolah rendah	Sekolah menengah
Sekolah	89	24	89	24
Guru	1,811	1,623	1,782	1,575
Murid	14,779	Peringkat menengah 12,865 Peringkat lepasan menengah 700	14,827	Peringkat menengah 12,986 Peringkat lepasan menengah 641

Sumber: Kementerian Pendidikan Malaysia

KESIHATAN

Pada 2021, Kuala Kangsar mempunyai dua hospital kerajaan dan 37 klinik kerajaan yang merangkumi sembilan klinik kesihatan, 25 klinik desa dan tiga klinik komuniti. Klinik kesihatan termasuk klinik kesihatan ibu dan anak.

Paparan 3: Bilangan hospital dan klinik kerajaan, Kuala Kangsar, Perak, 2020 dan 2021



Sumber: Kementerian Kesihatan Malaysia

PERKHIDMATAN KEBAJIKAN

Bilangan kumulatif Orang Kurang Upaya (OKU) yang berdaftar di Kuala Kangsar meningkat kepada 5,171 orang pada 2021 berbanding 4,892 orang pada 2020. Kategori ketidakupayaan masalah pembelajaran mencatatkan bilangan tertinggi pendaftaran iaitu 2,108 kes diikuti ketidakupayaan fizikal (1,743 kes) dan mental (458 kes).

Jadual 3: Bilangan kumulatif Orang Kurang Upaya (OKU) yang berdaftar, Kuala Kangsar, Perak, 2020 dan 2021

Kategori ketidakupayaan	2020	2021
Penglihatan	343	361
Pendengaran	298	310
Pertuturan	11	11
Fizikal ^a	1,622	1,743
Masalah pembelajaran	2,012	2,108
Mental	428	458
Pelbagai	178	180
Jumlah	4,892	5,171

Nota:

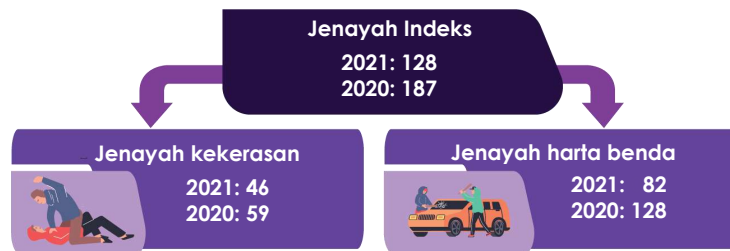
^a Termasuk Cerebral Palsy

Sumber: Jabatan Kebajikan Masyarakat

KESELAMATAN AWAM

Jenayah Indeks di Kuala Kangsar telah menurun 31.6 peratus kepada 128 kes pada 2021 berbanding 187 kes pada 2020. Jenayah kekerasan dan harta benda telah menurun 22.0 peratus dan 35.9 peratus masing-masing kepada 46 kes dan 82 kes pada 2021.

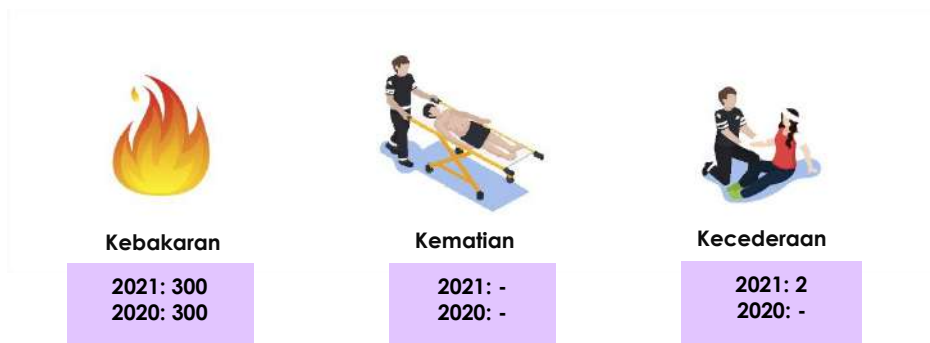
Paparan 4: Jenayah Indeks, jenayah kekerasan dan jenayah harta benda, Kuala Kangsar, Perak, 2020 dan 2021



Sumber: Polis Diraja Malaysia

Bilangan kebakaran di Kuala Kangsar kekal sama pada 2020 dan 2021 iaitu 300 kes. Tiada kes kematian yang direkodkan pada 2021. Manakala, bilangan kecederaan adalah dua kes pada 2021.

Paparan 5: Bilangan kematian dan kecederaan akibat kebakaran, Kuala Kangsar, Perak, 2020 dan 2021



Sumber: Jabatan Bomba dan Penyelamat Malaysia



RENCANA DAERAH

Muka surat ini sengaja dibiarkan kosong
This page is deliberately left blank

RENCANA : EVOLUSI PEMBANGUNAN MAJLIS PERBANDARAN KUALA KANGSAR

Disediakan oleh:
Majlis Perbandaran Kuala Kangsar

Majlis Daerah Kuala Kangsar telah ditubuhkan pada 1 Januari 1980, di bawah peruntukan penyusunan semula Penguasa-Penguasa Tempatan di bawah Akta Kerajaan Tempatan 1976, Akta 171 dengan mencantumkan beberapa Penguasa Tempatan dalam Daerah Kuala Kangsar dan hanya mewujudkan Sungai Siput (U) sebagai cawangan untuk menjadikan Penguasa Tempatan yang besar dan kukuh. Pada 18 Februari 2004, Majlis Daerah Kuala Kangsar telah diberi taraf Majlis Perbandaran Kuala Kangsar. Kawasan pentadbiran Majlis Perbandaran Kuala Kangsar (MPKK) adalah seluas 204.5 km persegi yang meliputi kawasan operasi dan kawasan kawalan MPKK sehingga Disember 2021 sebelum pewartaan berlaku dan keseluruhan Daerah Kuala Kangsar adalah di bawah seliaan MPKK.

Daerah Kuala Kangsar adalah meliputi keluasan sebanyak 256,150.57 hektar. Daerah ini merupakan yang kedua terbesar di Negeri Perak selepas Daerah Hulu Perak. Daerah Kuala Kangsar terletak ke arah utara Negeri Perak dan dihubungkan dengan bandar-bandar utama seperti Kuala Lumpur, Ipoh dan George Town melalui Lebuh Raya Utara Selatan dan Jalan Persekutuan 1. Daerah ini terdiri daripada sembilan (9) mukim dengan mukim terbesar adalah Mukim Sungai Siput (95,952.50 hektar) iaitu 37.46 peratus daripada keluasan Daerah Kuala Kangsar. Hubungan ke bahagian barat dan barat daya adalah melalui Jalan Negeri 3, 154 dan 164. Hubungan jalan raya di bahagian barat diperkukuhkan dengan adanya Lebuh Raya Pantai Barat yang sedang dalam pembinaan dan telah dibuka secara berperingkat dari Beruas ke Bagan Datoh. Jalan Persekutuan 76 adalah laluan penghubung utama Daerah Kuala Kangsar ke bahagian timur sehingga ke Jeli, Kelantan dan Betong, Thailand.

Selain jalan utama, daerah ini juga dihubungkan oleh perkhidmatan KTM dengan tiga (3) stesen iaitu di Stesen Padang Rengas, Stesen Kuala Kangsar dan Stesen Sungai Siput yang menguatkan ketersambungan daerah. Daerah Kuala Kangsar juga dihubungkan dengan daerah-daerah bersempadan oleh Sungai Perak yang berpunca di Daerah Hulu Perak dan menyusuri Daerah Kuala Kangsar, Perak Tengah dan Hilir Perak sebelum mengalir ke sempadan Perak Tengah dan Bagan Datoh. Jumlah penduduk Daerah Kuala Kangsar pada 2020 adalah sebanyak 117,500 orang dan dianggarkan unjuran penduduk daerah ini akan meningkat kepada 210,000 orang pada 2035 dengan kadar pertumbuhan penduduk tahunan (KPPT) 1.32 peratus.

Bandar Kuala Kangsar merupakan salah satu dari sembilan (9) Bandar DiRaja dalam negara dan tempat bersemayam Kesultanan Melayu Perak di mana terletaknya istana rasmi dan pejabat rasmi pentadbiran DiRaja Perak semenjak tahun 1887. Pengisytiharan Kuala Kangsar sebagai bandar DiRaja dimasyhurkan oleh Sultan Idris Mursyidul Azzam Shah (1887-1917). Fungsi Bandar DiRaja dikekalkan sehingga kini dan telah diterapkan dalam hirarki bandar dalam Draf Rancangan Fizikal Negara Ke 4 (RFN 4) dan Rancangan Struktur (RS) Negeri Perak 2040. Daerah ini juga merupakan salah satu destinasi pelancongan yang terkenal dengan tapak-tapak warisan unik. Negeri Perak mempunyai sejarah yang panjang dan kaya dengan warisan.

Sebagai Bandar Diraja, Kuala Kangsar mempunyai pelbagai keajaiban warisan terutamanya di kawasan Istana Bukit Chandan yang kaya dengan bukti sejarah Kesultanan Melayu seperti istana, kediaman kerabat diraja serta kawasan-kawasan kampung yang menjadi tempat tinggal tukang warisan kesenian seperti tekat, sulaman, labu sayong dan sebagainya. Selain kawasan istana, Kuala Kangsar juga mempunyai tapak-tapak warisan lain yang kaya dengan nilai warisan yang terdiri daripada kepentingan sejarah dan budaya yang mesti dipelihara dan dikekalkan keunikan budaya dan seni binanya. Bagi melengkapkan pemeliharaan budaya dan seni bina daerah Kuala Kangsar, deretan rumah kedai warisan harus dipelihara dan dikekalkan keaslian senibina dan persekitarannya.

Daerah Kuala Kangsar merupakan sebuah daerah yang unik dengan kekayaan aset warisan diraja dan persekitaran semula jadi yang indah. Daerah ini juga didominasi dengan persekitaran hijau yang terdiri daripada landskap perhutanan bukit-bukau dan gunung yang merupakan sebahagian daripada zon *Central Forest Spine* dan kawasan pertanian. Kawasan tepu bina daerah ini tertumpu sepanjang koridor pengangkutan iaitu Jalan Persekutuan 1, rel kereta api dan Jalan Baling - Kuala Kangsar iaitu Bandar Kuala Kangsar dan Sungai Siput serta di pesisir Sungai Perak dan Sungai Chior, dan pertempatan kecil seperti Karai, Kati, Sauk, Manong, Lubok Merbau, Salak Baharu dan Padang Rengas.

Sebagai tampuk Kesultanan Melayu Perak, identiti diraja adalah keutamaan dalam daerah ini khususnya di Bandar Kuala Kangsar di mana terletaknya tempat bersemayam Sultan Perak sejak 1800-an. Kedudukan Bandar Kuala Kangsar di pertemuan Sungai Perak dan Sungai Kangsar. Menurut sejarah, pusat pemerintahan Kesultanan Melayu Perak yang lalu telah dibuka di petempatan-petempatan sepanjang pesisiran Sungai Perak dan Bandar Kuala Kangsar juga tidak terkecuali. Terdapat beberapa petempatan yang pernah menjadi tapak bersemayam sultan-sultan Negeri Perak. Kompleks Perkarangan Istana Bukit Chandan, Kuala Kangsar menjadi tapak istana sejak pemerintahan Sultan ke-28 Negeri Perak iaitu Sultan Idris Murshidul Aadzam Shah.

Terdapat dua versi penceritaan asal-usul nama Kuala Kangsar. Versi pertama mengatakan bahawa Kuala Kangsar mendapat nama bersempena pokok kangsar yang tumbuh di tebing Sungai Perak. Manakala versi kedua pula mengatakan terdapatnya 99 batang anak sungai dan kurang 1 kepada seratus, iaitu melalui sebutan Kuala Kurang Sa dan kemudiannya disebut sebagai Kuala Kangsar.

Penggunaan tanah, struktur bangunan, corak plot dan corak jalan adalah empat elemen penting dalam morfologi dan evolusi Kuala Kangsar. Berdasarkan dapatan kajian yang dijalankan melalui analisis *solid* dan *void* menunjukkan bentuk binaan yang longgar dan pengembangan yang tersebar muncul di antara jalan-jalan. Struktur lebih tertumpu di selatan sungai di mana inti bandar dan unsur nod, mercu tanda dan aktiviti utama berada. Sementara peta morfologi corak jalan menunjukkan bahawa jalan-jalan dibina selari dengan sungai dan kemudian tersebar tegak lurus ke jalan utama. Bandar Kuala Kangsar seterusnya berkembang mengikut jejak jalan sebelumnya sehingga mewujudkan banyak persimpangan. Zaman pasca-penjajahan menyaksikan perkembangan besar bandar di mana corak bandar mula mengambil perancangan dan bentuk yang lebih jelas. Merujuk kepada keadaan *solid* dan *void*, bandar Kuala Kangsar dibahagi dua oleh Sungai Perak namun kedua-duanya dihubungkan oleh Jambatan Sultan Abdul Jalil. Walaupun corak jalan lebih jelas dengan jalan utama (jalan protokol) menjadi tulang belakang utama dengan jalan kecil bercabang darinya.

Kuala Kangsar pada akhir 1800-an dapat digambarkan sebagai ketegangan antara era prakolonial dan pasca-kolonial, yang mencerminkan corak bandar yang serupa di seluruh wilayah, di mana corak seperti itu mencerminkan permulaan penyerapan dan penyebaran terutamanya pengaruh Eropah. Tidak seperti bandar-bandar Melayu yang lain, Kuala Kangsar dibina di kawasan pedalaman, mungkin disebabkan oleh serangan berulang-ulang daripada pasukan Aceh yang muncul pada abad ke-17 sebagai saingan selepas kejatuhan Melaka ke pencerobohan Portugis. Raja-raja Perak telah melindungi istana dan kubu Kerajaan mereka dengan memilih tempat-tempat tumpuan mereka dengan berhati-hati. Untuk mengesan pendekatan musuh dari jauh, pada abad ke-18, Sultan telah membina istana Kerajaan pertamanya di sebelah tebing sungai dan menamakannya 'Istana Sri Sayong'. Kemudian Raja Perak memindahkan istananya ke Bukit Chandan. Corak mercu tanda dan ruang terbuka yang lebih menyebar di sepanjang sungai Perak, dengan berkumpul di sekitar zon perdagangan bertentangan dengan pusat-pusat seni pertukangan. Mercu tanda terkenal di puncak bukit untuk keluarga diraja terdiri dari kompleks Istana Besar, Istana Kecil, Balai Mengadap, kepadatan 5 hingga 7 unit rumah per ekar yang terletak di sebelah selatan Sungai Perak dijumpai dengan ruang dalam akses mudah melalui jalan kaki ke pengangkutan sungai ke pedalaman. Sebagai bukti, terdapat pokok-pokok warisan yang memainkan peranan penting dalam perkembangan morfologi bandar ini selain membentuk identiti klasik kepada pemandangan Bandar bersejarah. Di samping itu, terdapat banyak perubahan ketara dalam konteks corak jalan dari 1897 di sekitar jalan utama bandar Kuala Kangsar sejajar dengan perkembangan bandar sekarang. Tambahan, dahulu sungai sebagai mod pengangkutan utama yang kini hanya sebagai aktiviti rekreasi di Daerah Kuala Kangsar.

Namun, pada masa kini, Bandar Kuala Kangsar didominasi zon perumahan. Zon komersial, riadah dan rekreasi, warisan serta pendidikan adalah tertumpu di kawasan pusat bandar Kuala Kangsar. Nodus zon-zon tersebut merangkumi Medan Lembah, Arena Square, Taman Bandar Kuala Kangsar, Masjid Ubudiah, Istana Iskandariah, Galeri Sultan Azlan Shah, Galeri DiRaja dan perkampungan warisan kraf di Kampung Padang Changkat. Kesinambungan zon-zon tersebut penting dalam menggambarkan kekayaan aset warisan Bandar Kuala Kangsar iaitu Sungai Perak, Kesultanan Melayu Perak dan Bandar Pendidikan Tertua Negara. Rupa bentuk atau imej bandar yang kukuh terhasil daripada gabungan beberapa elemen-elemen reka bentuk bandar yang penting. Elemen ini terdapat di sekitar kawasan bandar seperti yang dapat dilihat di dalam Bandar Kuala Kangsar. Elemen seperti laluan, mercu tanda, nodus dan landskap menghasilkan struktur bandar yang unik dan mempunyai ciri yang tersendiri. Bandar Kuala Kangsar yang beridentitikan bandar DiRaja turut memperlihatkan reka bentuk bandar yang bercirikan imej bandar DiRaja seperti terdapatnya Istana Iskandariah, bangunan-bangunan yang mempunyai sejarah DiRaja, penggunaan warna kuning di perabot-perabot jalan dan sebagainya.

Bandar Kuala Kangsar kini dihubungkan dengan beberapa bandar sekitar seperti Sungai Siput dan Padang Rengas dengan rangkaian jalan utama yang bercambah ke pelbagai sudut. Rangkaian sokongan membentuk nodus dan persimpangan yang meningkatkan capaian kepada pelbagai kawasan sekitar Bandar Kuala Kangsar. Di samping, Stesen KTM Kuala Kangsar menjadi transit utama berperanan sebagai penghubung antara bandar. Terdapat dua mercu tanda utama yang menjadi pintu gerbang ke Bandar Kuala Kangsar iaitu Monumen Bandar DiRaja Kuala Kangsar serta Jambatan Sultan Abdul Jalil Shah. Stesen KTM Kuala Kangsar juga merupakan pintu masuk ke Bandar Kuala Kangsar namun kedudukannya agak terpencil dari nodus bandar serta berdekatan dengan kawasan industri.

Kesimpulannya, kawasan pentadbiran MPKK telah meliputi keseluruhan Daerah Kuala Kangsar berkuat kuasa 26 Disember 2021. Dengan demikian perancangan dan kawalan pembangunan akan dapat diselaraskan dengan teratur, berkesan dan membolehkan perkhidmatan perbandaran dapat diberikan kepada kawasan-kawasan dalam daerah secara lebih efektif.

Sumber:





1. PLANMalaysia@Perak (Jabatan Perancangan Bandar dan Desa Perak Darul Ridzuan)
2. Profil Kampung Mengikut Mukim, Pejabat Daerah Kuala Kangsar, 2018
3. Penduduk 2010, Rancangan Tempatan Kuala Kangsar 2020
4. Penduduk 2019, Perak Pocket Statistics dan Jabatan Statistik Malaysia, 2020
5. <https://planmalaysia.perak.gov.my/>
6. <http://epublisiti.townplan.gov.my/publisiti/>
7. <https://www.kualakangsar.gov.my/>

Penafian : Artikel ini disediakan oleh penulis dan tidak mewakili pandangan DOSM



**PENJAJARAN MATLAMAT
PEMBANGUNAN MAMPAN**

Muka surat ini sengaja dibiarkan kosong
This page is deliberately left blank

Matlamat Goals	Indikator My Local Stats My Local Stats Indicators	Tahun/ Year		
		2019	2020	2021
Matlamat 1 Tiada Kemiskinan Goal 1 No Poverty 	1. Pekali Gini / Gini coefficient	0.387	n.a	n.a
	2. Insiden kemiskinan/ Incidence of poverty	10.6	n.a	n.a
	3. Ketua isi rumah miskin berdaftar dengan sistem eKasih/ Registered head of poor households with eKasih	107	220	3,454
Matlamat 2 Kelaparan Sifar Goal 2 Zero Hunger 	1. Pengeluaran tanaman sayur-sayuran utama (Tan metrik)/ Production of main vegetables (Metric tonnes)	2,060.2	1,409.0	1,826.8
	2. Pengeluaran tanaman ladang (Tan metrik)/ Production of cash crops (Metric tonnes)	536.8	1,205.6	1,446.8
	3. Pengeluaran herba utama (Tan metrik)/ Production of main herbs (Metric tonnes)	Tiada Nil	Tiada Nil	1.9
	4. Pengeluaran rempah ratus (Tan metrik)/ Production of spices (Metric tonnes)	210.4	175.2	353.2
	5. Pengeluaran buah-buahan utama (Tan metrik)/ Production of main fruits (Metric tonnes)	7,592.3	6,363.1	8,121.0
	6. Pengeluaran tanaman industri (Tan metrik)/ Production of industrial crops (Metric tonnes)	133.9	125.3	514.0
Matlamat 3 Kesihatan yang baik dan Kesejahteraan Goal 3 Good Health and Well-Being 	1. Bilangan kelahiran hidup/ Number of live births	2,492 ^r	2,473 ^r	2,322
	2. Bilangan kematian/ Number of deaths	1,447 ^r	1,404 ^r	1,665
	3. Sebab-sebab utama kematian (disahkan secara perubatan)/ Main causes of deaths (medically certified)	Pneumonia (126)	Ischaemic heart diseases (156)	Ischaemic heart diseases (185)
	4. Sebab-sebab utama kematian (tidak disahkan secara perubatan)/ Main causes of deaths (non-medically certified)	Sakit tua (65 tahun & ke atas) Old age (65 years & above) (331)	Sakit tua (65 tahun & ke atas) Old age (65 years & above) (330)	Sakit tua (65 tahun & ke atas) Old age (65 years & above) (394)
	5. Bilangan kemalangan jalan raya/ Number of road accidents	2,268	1,837	1,762
	6. Bilangan kecederaan disebabkan kemalangan jalan raya/ Number of injuries due to road accidents	146	155	163
	7. Bilangan kematian disebabkan kemalangan jalan raya/ Number of deaths due to road accidents	53	49	56
Matlamat 5 Kesaksamaan Gender Goal 5 Gender Equality 	1. Bilangan perkahwinan (Lelaki)/ Number of marriages (Male)	1,303	1,198	n.a
	2. Bilangan perkahwinan (Perempuan)/ Number of marriages (Female)	1,455	1,327	n.a
	3. Bilangan perceraian (Lelaki)/ Number of divorces (Male)	337	291	n.a
	4. Bilangan perceraian (Perempuan)/ Number of divorces (Female)	358	306	n.a






Nota/ Notes:

Indikator pelengkap bagi Matlamat Pembangunan Mampan (SDG)

Complimentary Indicators for Sustainable Development Goals (SDG)

n.a - Data tidak tersedia/ berkenaan




Data is not available/ applicable

Matlamat Goals	Indikator My Local Stats My Local Stats Indicators	Tahun/ Year		
		2019	2020	2021
Matlamat 6 Air Bersih dan Sanitasi Goal 6 Clean Water and Sanitation 	1. Peratusan isi rumah menerima kemudahan air paip di rumah/ Percentage households received piped water in the house	99.7	n.a	n.a
Matlamat 7 Tenaga Mampu Milik dan Bersih Goal 7 Affordable and Clean Energy 	1. Peratusan isi rumah menerima kemudahan bekalan elektrik/ Percentage households received accessible to electricity	100.0	n.a	n.a
Matlamat 8 Pekerjaan yang Sesuai dan Pertumbuhan Ekonomi Goal 8 Decent Work and Economic Growth 	1. Tenaga buruh/ Labour force ('000)	69.5	69.6	70.5 ^P
	2. Bilangan pertubuhan/ Number of establishments <ul style="list-style-type: none"> • Pertanian/ Agriculture • Perlombongan & Pengkuarian/ Mining & Quarrying • Pembuatan/ Manufacturing • Pembinaan/ Construction • Perkhidmatan/ Services 	4,973	4,301	4,477
Matlamat 9 Industri, Inovasi dan Infrastruktur Goal 9 Industry, Innovation and Infrastructure 	1. Panjang jalan/ Road length (KM)	3,545.2	3,023.3	3,639.8
Matlamat 10 Mengurangkan Ketidaksamaan Goal 10 Reduced Inequalities 	1. Pendapatan isi rumah kasar bulanan penengah/ Median of monthly household gross income (RM)	3,875	n.a	n.a
	2. Pendapatan isi rumah kasar bulanan purata/ Mean of monthly household gross income (RM)	5,156	n.a	n.a

Nota/ Notes:

Indikator pelengkap bagi Matlamat Pembangunan Mampan (SDG)
Complimentary Indicators for Sustainable Development Goals (SDG)

n.a - Data tidak tersedia/ berkenaan
Data is not available/ applicable

Matlamat Goals	Indikator My Local Stats My Local Stats Indicators	Tahun/ Year		
		2019	2020	2021
<p>Matlamat 11 Bandar dan Komuniti yang Mampuan</p> <p>Goal 11 Sustainable Cities and Communities</p> 	<p>1. Projek Perumahan Rakyat (PPR) siap dibina/ People's housing project completed</p> <p>Dimiliki/ Owned</p> <p>Disewa/ Rent</p>	<p>Tiada Nil</p> <p>Tiada Nil</p>	<p>Tiada Nil</p> <p>Tiada Nil</p>	<p>Tiada Nil</p> <p>Tiada Nil</p>
<p>Matlamat 12 Penggunaan dan Pengeluaran yang Bertanggungjawab</p> <p>Goal 12 Responsible Consumption and Production</p> 	<p>1. Sisa perbandaran yang dirawat/ Municipal waste treated</p> <p>Anggaran purata berat sisa yang dilupuskan setiap hari (Tan metrik/hari) Estimated average weight of waste disposed daily (Metric tonnes/day)</p>	<p>Tiada Nil</p>	<p>Tiada Nil</p>	<p>Tiada Nil</p>
<p>Matlamat 16 Keamanan, Keadilan dan Institusi yang Teguh</p> <p>Goal 16 Peace, Justice and Strong Institutions</p> 	<p>1. Jenayah kekerasan yang dilaporkan kepada PDRM/ Violent crime reported to PDRM (Bilangan/ Number)</p> <p>2. CCTV di kawasan pihak berkuasa tempatan/ CCTV in local authority area (Bilangan/ Number)</p>	<p>56</p> <p>20</p>	<p>59</p> <p>20</p>	<p>46</p> <p>Tiada Nil</p>

Nota/ Note:

Indikator pelengkap bagi Matlamat Pembangunan Mampan (SDG)
Complimentary Indicators for Sustainable Development Goals (SDG)

Muka surat ini sengaja dibiarkan kosong
This page is deliberately left blank

INDIKATOR SOSIAL

1

MAKLUMAT ASAS

Muka surat ini sengaja dibiarkan kosong
This page is deliberately left blank

Jadual 1 : Statistik terpilih maklumat asas, daerah pentadbiran Kuala Kangsar, Perak*Table 1 : Selected statistics of basic information, Kuala Kangsar administrative district, Perak*

	2019	2020	2021
Luas kawasan (km²) <i>Land area</i>	2,550	2,550	2,562
Panjang jalan negeri (km) <i>Length of state road</i>	3,545.2	3,023.3	3,639.8
Jabatan Kerja Raya <i>Public Works Department</i>	319.1	318.6	337.9
Pihak Berkuasa Tempatan <i>Local Authority</i>	412.2	394.9	509.1
Pejabat Daerah & Tanah <i>Land & District Office</i>	688.2	642.1	640.4
Jabatan Pengairan & Saliran <i>Department of Irrigation & Drainage</i>	2,125.6	1,667.7	2,152.5
Bilangan telaga tiub yang berdaftar <i>Number of registered tube wells</i>	n.a	n.a	3
Pengeluaran <i>Production</i>	n.a	n.a	1
Pemantauan <i>Monitoring</i>	n.a	n.a	2

Sumber: Jabatan Ukur dan Pemetaan Malaysia

Jabatan Kerja Raya Malaysia

Jabatan Mineral dan Geosains

Source: Department of Survey and Mapping Malaysia

Public Works Department Malaysia

Department of Minerals and Geoscience

Nota/ Notes :**Statistik jalan negeri mengikut daftar MARRIS sehingga 31 Disember pada tahun tersebut berdasarkan laporan MARRIS online bertarikh 18 Januari tahun berikutnya***State road statistics by MARRIS registered up to 31st December at that year is based on MARRIS online report dated 18th January for the following year***n.a - Data tidak tersedia/ berkenaan***Data is not available/ applicable*

Muka surat ini sengaja dibiarkan kosong
This page is deliberately left blank

INDIKATOR SOSIAL

2

PENDUDUK

Muka surat ini sengaja dibiarkan kosong
This page is deliberately left blank

Jadual 2 : Statistik terpilih penduduk, daerah pentadbiran Kuala Kangsar, Perak

Table 2 : Selected statistics of population, Kuala Kangsar administrative district, Perak

	2020	2021
Jumlah penduduk ('000) <i>Total population</i>	176.1	176.3
Lelaki/ Male	89.3	89.3
Perempuan/ Female	86.7	87.0
Warganegara <i>Citizens</i>	171.2	171.8
Bumiputera	113.8	114.7
Cina/ Chinese	33.9	33.7
India/ Indian	23.0	22.9
Lain-lain/ Others	0.4	0.4
Bukan warganegara <i>Non-citizens</i>	4.9	4.5
Kumpulan umur <i>Age group</i>		
0-14 tahun/ 0-14 years	44.1	43.1
15-64 tahun/ 15-64 years	116.2	116.7
65 tahun dan ke atas/ 65 years and above	15.8	16.5
Kadar pertumbuhan penduduk tahunan (%) <i>Annual population growth rate</i>	1.2	0.1
Kepadatan penduduk (per km²) <i>Population density</i>	69	69
Tempat kediaman^a ('000) <i>Living quarters</i>	55.2	n.a
Isi rumah^a ('000) <i>Household</i>	49.2	n.a
Purata saiz isi rumah^a <i>Average size of household</i>	3.6	n.a

Sumber: Jabatan Perangkaan Malaysia

Source: Department of Statistics Malaysia

Nota/ Notes:^a Merujuk kepada data penemuan Banci Penduduk dan Perumahan Malaysia 2020*Refers to findings data Population and Housing Census of Malaysia 2020***1. Anggaran penduduk pertengahan tahun berasaskan Banci Penduduk dan Perumahan Malaysia 2020***The mid-year population estimates based on Population and Housing Census of Malaysia 2020***2. Hasil tambah mungkin berbeza kerana pembundaran***The added total may differs due to rounding***n.a - Data tidak tersedia/ berkenaan***Data is not available/ applicable*

Jadual 2 : Statistik terpilih penduduk, daerah pentadbiran Kuala Kangsar, Perak (samb.)

Table 2 : Selected statistics of population, Kuala Kangsar administrative district, Perak (cont'd)

	2019 ^r	2020 ^r	2021
Kelahiran hidup	2,492	2,473	2,322
<i>Live births</i>			
Lelaki/ Male	1,250	1,314	1,170
Perempuan/ Female	1,242	1,159	1,152
Kematian	1,447	1,404	1,665
<i>Deaths</i>			
Lelaki/ Male	805	777	881
Perempuan/ Female	642	627	784
Pertambahan semula jadi	1,045	1,069	657
<i>Natural increase</i>			
Lelaki/ Male	445	537	289
Perempuan/ Female	600	532	368
Kadar kelahiran kasar^a	14.5	14.0	13.5
<i>Crude birth rate</i>			
Lelaki/ Male	14.7	14.7	13.7
Perempuan/ Female	14.4	13.4	13.3
Kadar kematian kasar^a	8.4	8.0	9.7
<i>Crude death rate</i>			
Lelaki/ Male	9.4	8.7	10.3
Perempuan/ Female	7.4	7.2	9.0
Kadar pertambahan semula jadi kasar^a	6.1	6.1	3.8
<i>Crude rate of natural increase</i>			
Lelaki/ Male	5.2	6.0	3.4
Perempuan/ Female	7.0	6.1	4.2

Sumber: Jabatan Perangkaan Malaysia

Source: Department of Statistics Malaysia

Nota/ Notes :^r Dikemaskini

Revised

^a Kadar adalah bagi setiap 1,000 penduduk

The rates are per 1,000 population

Jadual 2 : Statistik terpilih penduduk, daerah pentadbiran Kuala Kangsar, Perak (samb.)

Table 2 : Selected statistics of population, Kuala Kangsar administrative district, Perak (cont'd)

	2018	2019	2020
Bilangan perkahwinan			
<i>Number of marriages</i>			
Jumlah/ Total			
Lelaki/ Male	1,250	1,303	1,198
Perempuan/ Female	1,433	1,455	1,327
Orang Islam/ Muslim			
Lelaki/ Male	898	947	977
Perempuan/ Female	1,117	1,115	1,118
Orang bukan Islam/ non-Muslim			
Lelaki/ Male	352	356	221
Perempuan/ Female	316	340	209
Bilangan perceraian			
<i>Number of divorces</i>			
Jumlah/ Total			
Lelaki/ Male	284	337	291
Perempuan/ Female	273	358	306
Orang Islam/ Muslim			
Lelaki/ Male	200	251	212
Perempuan/ Female	181	275	234
Orang bukan Islam/ non-Muslim			
Lelaki/ Male	84	86	79
Perempuan/ Female	92	83	72

Sumber: Jabatan Perangkaan Malaysia

Source: Department of Statistics Malaysia

Nota/ Notes:

1. Hasil tambah angka mengikut daerah pentadbiran adalah tidak sama dengan statistik perkahwinan Orang Islam yang dipaparkan di peringkat negeri khusus bagi Kelantan dan Sarawak. Maklumat tempat kediaman perkahwinan dalam negeri bagi Kelantan dan Sarawak adalah tidak tersedia bagi membolehkan penyusunan mengikut daerah pentadbiran dilaksanakan.

The sum by administrative district is not equal to Muslim marriage statistics reported at the state level specifically for Kelantan and Sarawak. The place of residence of intra-marriage for Kelantan and Sarawak are not available to enable compilation by administrative district.

2. Statistik perceraian tidak boleh dibuat perbandingan dengan statistik perkahwinan tahun semasa. Statistik perceraian adalah merujuk kepada tarikh selesai dengan sabitan oleh Mahkamah Syariah atau Sivil.

The divorce statistics cannot be compared with the current year marriage statistics. The divorce statistics refer to the date of order issued by Syariah or Civil Court.

Muka surat ini sengaja dibiarkan kosong
This page is deliberately left blank

INDIKATOR SOSIAL

3

PERUMAHAN

Muka surat ini sengaja dibiarkan kosong
This page is deliberately left blank

Jadual 3 : Statistik terpilih perumahan, daerah pentadbiran Kuala Kangsar, Perak

Table 3 : Selected statistics of housing, Kuala Kangsar administrative district, Perak

	2019	2020	2021
Bilangan stok unit kediaman sedia ada	25,364	25,432	25,513
<i>Number of existing stock residential units</i>			
Sesebuah/ Detached	4,498	4,500	4,500
Rumah berkembar/ Semi-detached house	1,768	1,780	1,786
Rumah teres/ Terrace house	13,016	13,070	13,145
Rumah bandar/ Town house	136	136	136
Rumah kelompok/ Cluster house	156	156	156
Rumah kos rendah/ Low cost house	5,592	5,592	5,592
Rumah flat kos rendah/ Low cost flat	108	108	108
Rumah pangsa/ Flat	15	15	15
Kondominium/Pangsapuri/ Condominium/Apartment	75	75	75
Bilangan unit kediaman yang siap dibina	343	41	26
<i>Number of completed residential units</i>			
Sesebuah/ Detached	3	2	-
Rumah berkembar/ Semi-detached house	174	12	-
Rumah teres/ Terrace house	151	27	26
Rumah bandar/ Town house	-	-	-
Rumah kelompok/ Cluster house	-	-	-
Rumah kos rendah/ Low cost house	-	-	-
Rumah flat kos rendah/ Low cost flat	-	-	-
Rumah pangsa/ Flat	15	-	-
Kondominium/Pangsapuri/ Condominium/Apartment	-	-	-
Bilangan penawaran unit kediaman akan datang	1,765	1,861	1,933
<i>Number of incoming supply of residential units</i>			
Sesebuah/ Detached	83	113	113
Rumah berkembar/ Semi-detached house	60	72	84
Rumah teres/ Terrace house	1,554	1,587	1,613
Rumah bandar/ Town house	-	-	8
Rumah kelompok/ Cluster house	-	-	-
Rumah kos rendah/ Low cost house	68	89	115
Rumah flat kos rendah/ Low cost flat	-	-	-
Rumah pangsa/ Flat	-	-	-
Kondominium/Pangsapuri/ Condominium/Apartment	-	-	-
Bilangan penawaran unit kediaman yang dirancang	1,342	1,320	1,326
<i>Number of planned supply of residential units</i>			
Sesebuah/ Detached	47	19	9
Rumah berkembar/ Semi-detached house	134	122	112
Rumah teres/ Terrace house	1,120	1,151	1,119
Rumah bandar/ Town house	-	8	-
Rumah kelompok/ Cluster house	-	-	-
Rumah kos rendah/ Low cost house	41	20	86
Rumah flat kos rendah/ Low cost flat	-	-	-
Rumah pangsa/ Flat	-	-	-
Kondominium/Pangsapuri/ Condominium/Apartment	-	-	-

Sumber: Laporan Stok Harta Kediaman, NAPIC, Jabatan Penilaian dan Perkhidmatan Harta
Source: Residential Property Stock Report, NAPIC, Valuation and Property Services Department

Jadual 3 : Statistik terpilih perumahan, daerah pentadbiran Kuala Kangsar, Perak (samb.)

Table 3 : Selected statistics of housing, Kuala Kangsar administrative district, Perak (cont'd)

	2019	2020	2021
Trend harga median rumah (RM)			
<i>Median house price trend</i>			
Sesebuah/ Detached	100,000	150,000	122,500
Rumah berkembar/ Semi-detached house	300,000	310,000	390,000
Rumah teres/ Terrace house	218,800	220,000	234,400
Rumah bandar/ Town house	n.a	170,000	n.a
Rumah kelompok/ Cluster house	345,000	438,000	n.a
Rumah kos rendah/ Low cost house	97,500	90,000	100,000
Rumah flat kos rendah/ Low cost flat	n.a	50,000	n.a
Rumah pangsa/ Flat	n.a	n.a	n.a
Kondominium/Pangsapuri/ Condominium/Apartment	n.a	n.a	n.a
Bilangan unit kediaman siap dibina tidak terjual	n.a	n.a	24
<i>Number of overhang residential units</i>			
Sesebuah/ Detached	n.a	n.a	-
Rumah berkembar/ Semi-detached house	n.a	n.a	24
Rumah teres/ Terrace house	n.a	n.a	-
Rumah bandar/ Town house	n.a	n.a	-
Rumah kelompok/ Cluster house	n.a	n.a	-
Rumah kos rendah/ Low cost house	n.a	n.a	-
Rumah flat kos rendah/ Low cost flat	n.a	n.a	-
Rumah pangsa/ Flat	n.a	n.a	-
Kondominium/Pangsapuri/ Condominium/Apartment	n.a	n.a	-
Bilangan unit kediaman dalam pembinaan belum terjual	n.a	n.a	1,346
<i>Number of unsold under construction residential units</i>			
Sesebuah/ Detached	n.a	n.a	107
Rumah berkembar/ Semi-detached house	n.a	n.a	25
Rumah teres/ Terrace house	n.a	n.a	1,214
Rumah bandar/ Town house	n.a	n.a	-
Rumah kelompok/ Cluster house	n.a	n.a	-
Rumah kos rendah/ Low cost house	n.a	n.a	-
Rumah flat kos rendah/ Low cost flat	n.a	n.a	-
Rumah pangsa/ Flat	n.a	n.a	-
Kondominium/Pangsapuri/ Condominium/Apartment	n.a	n.a	-
Bilangan unit kediaman belum dibina belum terjual	n.a	n.a	39
<i>Number of unsold not constructed residential units</i>			
Sesebuah/ Detached	n.a	n.a	-
Rumah berkembar/ Semi-detached house	n.a	n.a	-
Rumah teres/ Terrace house	n.a	n.a	39
Rumah bandar/ Town house	n.a	n.a	-
Rumah kelompok/ Cluster house	n.a	n.a	-
Rumah kos rendah/ Low cost house	n.a	n.a	-
Rumah flat kos rendah/ Low cost flat	n.a	n.a	-
Rumah pangsa/ Flat	n.a	n.a	-
Kondominium/Pangsapuri/ Condominium/Apartment	n.a	n.a	-

Sumber: Laporan Stok Harta Kediaman, NAPIC, Jabatan Penilaian dan Perkhidmatan Harta
Source: Residential Property Stock Report, NAPIC, Valuation and Property Services Department

Nota/ Note :

n.a - Data tidak tersedia/ berkenaan

Data is not available/ applicable

Jadual 3 : Statistik terpilih perumahan, daerah pentadbiran Kuala Kangsar, Perak (samb.)

Table 3 : Selected statistics of housing, Kuala Kangsar administrative district, Perak (cont'd)

	2019	2020	2021
Statistik unit Projek Perumahan Rakyat (PPR) yang disiapkan^a			
<i>Statistics of completed People's Housing Programme (PHP) unit</i>			
Dimiliki/ Owned	-	-	-
Disewa/ Rent	-	-	-
Statistik program baik pulih rumah daif di bandar	n.a	-	4
<i>Statistics of poor house repair programme in town</i>			
	2014	2016	2019
Peratusan isi rumah^b (%)			
<i>Percentage of household</i>			
Dimiliki/ Owned	81.6	82.6	74.6
Disewa/ Rent	14.4	14.3	21.8
Kuarters/ Quarters	4.0	3.1	3.6

Sumber: Kementerian Perumahan dan Kerajaan Tempatan
Jabatan Perangkaan Malaysia

Source: Ministry of Housing and Local Government
Department of Statistics Malaysia

Nota/ Notes:^a **Maklumat PPR yang dipaparkan adalah berdasarkan unit PPR yang siap pada tahun tersebut***The PHP information is displayed based on the PHP units completed in that year*^b **Hasil tambah mungkin berbeza kerana pembundaran***The added total may differs due to rounding***n.a - Data tidak tersedia/ berkenaan***Data is not available/ applicable*

Muka surat ini sengaja dibiarkan kosong
This page is deliberately left blank

INDIKATOR SOSIAL

4

GUNA TENAGA

Muka surat ini sengaja dibiarkan kosong
This page is deliberately left blank

Jadual 4 : Statistik terpilih guna tenaga, daerah pentadbiran Kuala Kangsar, Perak*Table 4 : Selected statistics of employment, Kuala Kangsar administrative district, Perak*

	2019	2020	2021 ^P
Statistik utama tenaga buruh <i>Principal statistics of labour force</i>			
Tenaga buruh ('000) <i>Labour force</i>	69.5	69.6	70.5
Penduduk bekerja ('000) <i>Employed person</i>	67.3	65.9	66.2
Penganggur ('000) <i>Unemployed person</i>	2.2	3.7	4.3
Luar tenaga buruh ('000) <i>Outside labour force</i>	46.1	47.6	46.3
Kadar penyertaan tenaga buruh (%) <i>Labour force participation rate</i>	60.1	59.4	60.3
Kadar pengangguran (%) <i>Unemployment rate</i>	3.1	5.3	6.0

Sumber: Jabatan Perangkaan Malaysia*Source: Department of Statistics Malaysia***Nota/ Notes :****^P Permulaan***Preliminary*

1. Statistik Tenaga Buruh mengikut daerah pentadbiran digunakan secara berhati-hati kerana faktor ralat piawai relatif yang tinggi
Labour Force Statistics by administrative district to be used with caution due to high relative standard error (RSE)

2. Data 2021 di peringkat daerah akan dikemaskini setelah data penduduk pertengahan tahun 2021 berasaskan Banci Penduduk dan Perumahan Malaysia 2020 diperolehi

The 2021 data at district level will be updated after the data of mid-year population for 2021 based on the Population and Housing Census of Malaysia 2020 is obtained

Jadual 4 : Statistik terpilih guna tenaga, daerah pentadbiran Kuala Kangsar, Perak (samb.)

Table 4 : Selected statistics of employment, Kuala Kangsar administrative district, Perak (cont'd)

	2019	2020	2021
Bilangan pekerja yang diberhentikan mengikut industri <i>Number of employees retrenched by industry</i>	-	73	8
Pertanian, perhutanan dan perikanan <i>Agriculture, forestry and fisheries</i>	-	-	-
Perlombongan dan pengkuarian <i>Mining and quarrying</i>	-	-	-
Pembuatan <i>Manufacturing</i>	-	58	-
Bekalan elektrik, gas, wap dan pendingin udara <i>Electricity, gas, steam and air conditioning supply</i>	-	-	-
Bekalan air; pembentungan, pengurusan sisa dan aktiviti pemulihan <i>Water supply; sewerage, waste management and remediation activities</i>	-	-	-
Pembinaan <i>Construction</i>	-	-	-
Perdagangan borong dan runcit; pembaikan kenderaan bermotor dan motosikal <i>Wholesale and retail trade; repair of motor vehicles and motorcycles</i>	-	14	1
Pengangkutan dan penyimpanan <i>Transportation and storage</i>	-	-	-
Penginapan dan aktiviti perkhidmatan makanan dan minuman <i>Accommodation and food and beverage service activities</i>	-	1	-
Maklumat dan komunikasi <i>Information and communication</i>	-	-	-
Aktiviti kewangan dan insurans/ takaful <i>Financial and insurance/ takaful activities</i>	-	-	-
Aktiviti hartanah <i>Real estate activities</i>	-	-	-
Aktiviti profesional, saintifik dan teknikal <i>Professional, scientific and technical activities</i>	-	-	-
Aktiviti pentadbiran dan khidmat sokongan <i>Administrative and support service activities</i>	-	-	-
Pentadbiran awam dan pertahanan; aktiviti keselamatan sosial wajib <i>Public administration and defence; compulsory social security activities</i>	-	-	-
Pendidikan <i>Education</i>	-	-	-
Aktiviti kesihatan kemanusiaan dan kerja sosial <i>Human health and social work activities</i>	-	-	-
Kesenian, hiburan dan rekreasi <i>Arts, entertainment and recreation</i>	-	-	-
Aktiviti perkhidmatan lain <i>Other service activities</i>	-	-	7
Aktiviti isi rumah sebagai majikan <i>Activities of households as employers</i>	-	-	-
Aktiviti badan dan pertubuhan luar wilayah <i>Activities of extraterritorial organizations and bodies</i>	-	-	-

Sumber: Kementerian Sumber Manusia

Source: Ministry of Human Resources

Nota/ Note :

Data merangkumi Pemberhentian Tetap dan Pemberhentian Secara Sukarela (VSS)

Data includes Voluntary Retirement and Voluntary Retrenchment (VSS)

INDIKATOR SOSIAL

5

**PENDAPATAN DAN
PERBELANJAAN
ISI RUMAH**

Muka surat ini sengaja dibiarkan kosong
This page is deliberately left blank

Jadual 5 : Statistik terpilih pendapatan dan perbelanjaan isi rumah, daerah pentadbiran Kuala Kangsar, Perak
Table 5 : Selected statistics of household income and expenditure, Kuala Kangsar administrative district, Perak

	2016	2019
Pendapatan isi rumah kasar bulanan		
<i>Monthly statistics household gross income</i>		
Penengah (RM)	3,778	3,875
<i>Median</i>		
Purata (RM)	4,638	5,156
<i>Mean</i>		
Perbelanjaan isi rumah kasar bulanan		
<i>Monthly statistics household gross expenditure</i>		
Penengah (RM)	2,588	2,618
<i>Median</i>		
Purata (RM)	2,888	3,366
<i>Mean</i>		
Pekali Gini dan insiden kemiskinan		
<i>Gini coefficient and incidence of poverty</i>		
Pekali Gini	0.364	0.387
<i>Gini coefficient</i>		
Insiden kemiskinan	10.8	10.6
<i>Incidence of poverty</i>		

Sumber: Jabatan Perangkaan Malaysia
Source: Department of Statistics Malaysia

Nota/ Note:

0.0 menunjukkan nilai yang kurang daripada 0.05 peratus

0.0 shows the value is less than 0.05 per cent

Jadual 5 : Statistik terpilih pendapatan dan perbelanjaan isi rumah, daerah pentadbiran Kuala Kangsar, Perak (samb.)

Table 5 : Selected statistics of household income and expenditure, Kuala Kangsar administrative district, Perak (cont'd)

	2019	
	(RM)	(%)
Komposisi perbelanjaan penggunaan isi rumah bulanan		
<i>Composition of monthly households consumption expenditure</i>		
Kumpulan perbelanjaan		
<i>Expenditure group</i>		
01 Makanan & minuman bukan alkohol	639	19.1
<i>Food & non-alcoholic beverages</i>		
02 Minuman alkohol & tembakau	62	1.8
<i>Alcoholic beverages & tobacco</i>		
03 Pakaian & kasut	116	3.4
<i>Clothing & footwear</i>		
04 Perumahan, air, elektrik, gas & bahan api lain	668	19.8
<i>Housing, water, electricity, gas & other fuels</i>		
05 Hiasan, perkakasan & penyelenggaraan isi rumah	145	4.3
<i>Furnishings, households equipment & routine households maintenance</i>		
06 Kesihatan	86	2.5
<i>Health</i>		
07 Pengangkutan	423	12.6
<i>Transport</i>		
08 Komunikasi	164	4.9
<i>Communication</i>		
09 Perkhidmatan rekreasi dan kebudayaan	175	5.2
<i>Recreation services and culture</i>		
10 Pendidikan	67	2.0
<i>Education</i>		
11 Restoran & hotel	526	15.6
<i>Restaurant & hotels</i>		
12 Pelbagai barangan & perkhidmatan	297	8.8
<i>Miscellaneous goods & services</i>		
Komposisi perbelanjaan penggunaan isi rumah bulanan (01-12)	3,366	100.0
<i>Composition of monthly households consumption expenditure (01-12)</i>		

Sumber: Jabatan Perangkaan Malaysia
Source: Department of Statistics Malaysia

INDIKATOR SOSIAL

6

PENDIDIKAN

Muka surat ini sengaja dibiarkan kosong
This page is deliberately left blank

Jadual 6 : Statistik terpilih pendidikan, daerah pentadbiran Kuala Kangsar, Perak
Table 6 : Selected statistics of education, Kuala Kangsar administrative district, Perak

	2019	2020	2021
Sekolah kerajaan/ Government school			
Bilangan sekolah <i>Number of schools</i>			
Sekolah rendah <i>Primary school</i>	89	89	89
Sekolah menengah <i>Secondary school</i>	24	24	24
Bilangan guru <i>Number of teachers</i>			
Sekolah rendah <i>Primary school</i>	1,823	1,811	1,782
Lelaki/ Male	611	615	595
Perempuan/ Female	1,212	1,196	1,187
Sekolah menengah <i>Secondary school</i>	1,628	1,623	1,575
Lelaki/ Male	556	550	521
Perempuan/ Female	1,072	1,073	1,054
Bilangan murid <i>Number of pupils</i>			
Sekolah rendah <i>Primary school</i>			
Peringkat rendah/ Primary level	14,873	14,779	14,827
Lelaki/ Male	7,615	7,608	7,681
Perempuan/ Female	7,258	7,171	7,146
Sekolah menengah <i>Secondary school</i>			
Peringkat menengah/ Secondary level	12,872	12,865	12,986
Lelaki/ Male	6,523	6,656	6,749
Perempuan/ Female	6,349	6,209	6,237
Peringkat lepasan menengah/ Post secondary level	1,073	700	641
Lelaki/ Male	445	253	211
Perempuan/ Female	628	447	430

Sumber: Kementerian Pendidikan Malaysia
Source: Ministry of Education Malaysia

Nota/ Notes :

1. Data seperti pada 30 Jun

Data as at 30th June

2. Data termasuk sekolah bantuan kerajaan

Data includes government-aided schools

Jadual 6 : Statistik terpilih pendidikan, daerah pentadbiran Kuala Kangsar, Perak (samb.)

Table 6 : Selected statistics of education, Kuala Kangsar administrative district, Perak (cont'd)

	2019	2020	2021
Sekolah rendah <i>Primary school</i>			
Bilangan sekolah <i>Number of schools</i>			
Sekolah Rendah Agama Negeri (SRAN) <i>State Religious Primary School</i>	-	-	-
Sekolah Rendah Agama Rakyat (SRAR) <i>People Religious Primary School</i>	3	n.a	n.a
Bilangan guru <i>Number of teachers</i>			
Sekolah Rendah Agama Negeri (SRAN) <i>State Religious Primary School</i>	-	-	-
Lelaki/ Male	-	-	-
Perempuan/ Female	-	-	-
Sekolah Rendah Agama Rakyat (SRAR) <i>People Religious Primary School</i>	10	n.a	n.a
Lelaki/ Male	3	n.a	n.a
Perempuan/ Female	7	n.a	n.a
Bilangan murid <i>Number of pupils</i>			
Sekolah Rendah Agama Negeri (SRAN) <i>State Religious Primary School</i>	-	-	-
Lelaki/ Male	-	-	-
Perempuan/ Female	-	-	-
Sekolah Rendah Agama Rakyat (SRAR) <i>People Religious Primary School</i>	745	n.a	n.a
Lelaki/ Male	410	n.a	n.a
Perempuan/ Female	335	n.a	n.a

Sumber: Jabatan Kemajuan Islam Malaysia

Source: Department of Islamic Development Malaysia

Nota/ Notes:**1. Data seperti pada 30 Jun***Data as at 30th June***2. Sekolah Agama adalah di bawah seliaan Jabatan Agama Islam Negeri***Religious School supervised by State Islamic Department***n.a - Data tidak tersedia/ berkenaan***Data is not available/ applicable*

Jadual 6 : Statistik terpilih pendidikan, daerah pentadbiran Kuala Kangsar, Perak (samb.)

Table 6 : Selected statistics of education, Kuala Kangsar administrative district, Perak (cont'd)

	2019	2020	2021
Sekolah menengah <i>Secondary school</i>			
Bilangan sekolah <i>Number of schools</i>			
Sekolah Menengah Agama Negeri (SMAN) <i>State Religious Secondary School</i>	-	n.a	n.a
Sekolah Menengah Agama Rakyat (SMAR) <i>People Religious Secondary School</i>	1	n.a	n.a
Bilangan guru <i>Number of teachers</i>			
Sekolah Menengah Agama Negeri (SMAN) <i>State Religious Secondary School</i>	-	n.a	n.a
Lelaki/ Male	-	n.a	n.a
Perempuan/ Female	-	n.a	n.a
Sekolah Menengah Agama Rakyat (SMAR) <i>People Religious Secondary School</i>	3	n.a	n.a
Lelaki/ Male	-	n.a	n.a
Perempuan/ Female	3	n.a	n.a
Bilangan murid <i>Number of pupils</i>			
Sekolah Menengah Agama Negeri (SMAN) <i>State Religious Secondary School</i>	-	n.a	n.a
Lelaki/ Male	-	n.a	n.a
Perempuan/ Female	-	n.a	n.a
Sekolah Menengah Agama Rakyat (SMAR) <i>People Religious Secondary School</i>	187	n.a	n.a
Lelaki/ Male	79	n.a	n.a
Perempuan/ Female	108	n.a	n.a

Sumber: Jabatan Kemajuan Islam Malaysia

Source: Department of Islamic Development Malaysia

Nota/ Notes:**1. Data seperti pada 30 Jun***Data as at 30th June***2. Sekolah Agama adalah di bawah seliaan Jabatan Agama Islam Negeri***Religious School supervised by State Islamic Department***n.a - Data tidak tersedia/ berkenaan***Data is not available/ applicable*

Jadual 6 : Statistik terpilih pendidikan, daerah pentadbiran Kuala Kangsar, Perak (samb.)

Table 6 : Selected statistics of education, Kuala Kangsar administrative district, Perak (cont'd)

	2020	2021
Sekolah swasta/ Private school		
Bilangan sekolah		
<i>Number of schools</i>		
Sekolah rendah	-	-
<i>Primary school</i>		
Akademik/ Academic	-	-
Agama/ Religious	-	-
Sekolah menengah	1	1
<i>Secondary school</i>		
Akademik/ Academic	-	-
Agama/ Religious	-	-
MP Cina/ PC Sec.	1	1
Sekolah Pendidikan Khas/ Special Education School	1	1
Sekolah Antarabangsa/ International School	-	-
Sekolah Ekspatriat/ Expatriate School	-	-
Bilangan guru		
<i>Number of teachers</i>		
Sekolah rendah	-	-
<i>Primary school</i>		
Akademik/ Academic	-	-
Agama/ Religious	-	-
Sekolah menengah	12	16
<i>Secondary school</i>		
Akademik/ Academic	-	-
Agama/ Religious	-	-
MP Cina/ PC Sec.	12	16
Sekolah Pendidikan Khas/ Special Education School	1	1
Sekolah Antarabangsa/ International School	-	-
Sekolah Ekspatriat/ Expatriate School	-	-
Bilangan murid		
<i>Number of pupils</i>		
Sekolah rendah	-	-
<i>Primary school</i>		
Akademik/ Academic	-	-
Agama/ Religious	-	-
Sekolah menengah	197	203
<i>Secondary school</i>		
Akademik/ Academic	-	-
Agama/ Religious	-	-
MP Cina/ PC Sec.	197	203
Sekolah Pendidikan Khas/ Special Education School	2	2
Sekolah Antarabangsa/ International School	-	-
Sekolah Ekspatriat/ Expatriate School	-	-

Sumber: Kementerian Pendidikan Malaysia

Source: Ministry of Education Malaysia

Nota/ Notes:

1. Data seperti pada 30 Jun

Data as at 30th June

2. MP Cina merujuk kepada Sekolah Menengah Persendirian Cina

PC Sec. refers to Private Chinese Secondary School

Jadual 6 : Statistik terpilih pendidikan, daerah pentadbiran Kuala Kangsar, Perak (samb.)

Table 6 : Selected statistics of education, Kuala Kangsar administrative district, Perak (cont'd)

	2019	2020	2021
Tadika swasta			
<i>Private kindergarten</i>			
Bilangan tadika	n.a	23	22
<i>Number of kindergartens</i>			
Bilangan guru	n.a	90	76
<i>Number of teachers</i>			
Bilangan murid	n.a	1,113	1,013
<i>Number of pupils</i>			
Graduan institusi pendidikan tinggi (warganegara)			
<i>Higher education institution graduates (citizens)</i>			
Sudah bekerja	897	804	829
<i>Employed</i>			
Lelaki/ Male	370	361	391
Perempuan/ Female	527	443	438
Belum bekerja	289	286	321
<i>Unemployed</i>			
Lelaki/ Male	96	105	127
Perempuan/ Female	193	181	194

Sumber: Kementerian Pendidikan Malaysia
Kementerian Pengajian Tinggi
Source: Ministry of Education Malaysia
Ministry of Higher Education

Nota/ Notes :**1. Data seperti pada 30 Jun***Data as at 30th June***2. Daerah pentadbiran merujuk kepada daerah bermastautin***The administrative district refers to residential district***n.a - Data tidak tersedia/ berkenaan***Data is not available/ applicable*

Muka surat ini sengaja dibiarkan kosong
This page is deliberately left blank

INDIKATOR SOSIAL

7

KESIHATAN

Muka surat ini sengaja dibiarkan kosong
This page is deliberately left blank

Jadual 7 : Statistik terpilih kesihatan, daerah pentadbiran Kuala Kangsar, Perak
 Table 7 : Selected statistics of health, Kuala Kangsar administrative district, Perak

	2019	2020	2021
Bilangan hospital dan katil			
<i>Number of hospitals and beds</i>			
Kerajaan			
<i>Government</i>			
Kementerian Kesihatan Malaysia (KKM)			
<i>Ministry of Health Malaysia (MOH)</i>			
Hospital	2	2	2
Katil/ Bed	229	229	229
Institusi perubatan khas			
<i>Special medical institution</i>			
Hospital	-	-	-
Katil/ Bed	-	-	-
Bukan KKM			
<i>Non-MOH</i>			
Hospital	-	-	-
Katil/ Bed	-	-	-
Swasta^a			
<i>Private</i>			
Hospital	n.a	n.a	n.a
Katil/ Bed	n.a	n.a	n.a
Bilangan klinik kerajaan			
<i>Number of government clinics</i>			
Klinik kesihatan^b	8	9	9
<i>Health clinic</i>			
Klinik desa	25	25	25
<i>Rural clinic</i>			
Klinik komuniti	3	3	3
<i>Community clinic</i>			
Bilangan penerima vaksin COVID-19^c			
<i>Number of COVID-19 vaccine recipients</i>			
Umur 5-17			
<i>Age 5-17</i>			
Dos 1/ Dose 1	n.a	n.a	15,729
Dos 2/ Dose 2	n.a	n.a	14,942
Dos Penggalak 1/ Booster 1	n.a	n.a	8
Umur 18-59			
<i>Age 18-59</i>			
Dos 1/ Dose 1	n.a	n.a	80,836
Dos 2/ Dose 2	n.a	n.a	80,107
Dos Penggalak 1/ Booster 1	n.a	n.a	9,878
Umur 60 dan ke atas			
<i>Age 60 and above</i>			
Dos 1/ Dose 1	n.a	n.a	23,642
Dos 2/ Dose 2	n.a	n.a	23,358
Dos Penggalak 1/ Booster 1	n.a	n.a	9,130

Sumber: Kementerian Kesihatan Malaysia
 Source: Ministry of Health Malaysia

Nota/ Notes :

^a Merujuk kepada hospital swasta, rumah rawatan, rumah bersalin dan hospis
Refers to private hospital, home treatment, maternity home and hospice

^b Klinik kesihatan termasuk klinik kesihatan ibu dan anak
Health clinics includes maternal and child health clinics

^c Data ini berdasarkan lokasi pusat pemberian vaksin
This data is based on the location of vaccination centre

n.a - Data tidak tersedia/ berkenaan
Data is not available/ applicable

Jadual 7 : Statistik terpilih kesihatan, daerah pentadbiran Kuala Kangsar, Perak (samb.)

Table 7 : Selected statistics of health, Kuala Kangsar administrative district, Perak (cont'd)

	2019	2020	2021
Lima sebab utama kematian^a			
<i>Five principal causes of deaths</i>			
Jumlah kematian yang disahkan secara perubatan	936	978	1,092
<i>Total of medically certified deaths</i>			
<i>Ischaemic heart diseases</i>	113	156	185
<i>Pneumonia</i>	126	141	182
<i>Cerebrovascular diseases</i>	71	80	84
<i>COVID-19 infection (due to)</i>	-	-	80
<i>Transport accidents</i>	27	28	31
Jumlah kematian yang tidak disahkan secara perubatan	511	426	573
<i>Total of non-medically certified deaths</i>			
<i>Sakit tua (65 tahun & ke atas)</i>	331	330	394
<i>Darah tinggi</i>	9	5	17
<i>Penyakit serebrovaskular</i>	14	4	11
<i>Kencing manis</i>	5	11	10
<i>Asma</i>	4	1	8
	2019^f	2020^f	2021
Kadar mortaliti			
<i>Mortality rate</i>			
Perinatal	9.6	9.7	5.6
<i>Lelaki/ Male</i>	11.9	12.1	5.1
<i>Perempuan/ Female</i>	7.2	6.9	6.1
Neonatal^b	2.4	7.3	4.3
<i>Lelaki/ Male</i>	3.2	9.1	3.4
<i>Perempuan/ Female</i>	1.6	5.2	5.2
Bayi^b	3.6	9.7	6.5
<i>Infant</i>			
<i>Lelaki/ Male</i>	4.0	12.2	5.1
<i>Perempuan/ Female</i>	3.2	6.9	7.8
Kanak-kanak 1-4 tahun^c	0.4	0.6	0.3
<i>Toddler aged 1-4</i>			
<i>Lelaki/ Male</i>	0.6	0.8	0.2
<i>Perempuan/ Female</i>	0.2	0.4	0.4
Kurang daripada 5 tahun	5.2	12.1	7.8
<i>Under-5 years</i>			
<i>Lelaki/ Male</i>	6.4	15.2	6.0
<i>Perempuan/ Female</i>	4.0	8.6	9.5
Nisbah mortaliti ibu bersalin^d	40.1	-	129.2
<i>Maternal mortality ratio</i>			

Sumber: Jabatan Perangkaan Malaysia
Source: Department of Statistics Malaysia

Nota/ Notes:^f Dikemaskini

Revised

^a Kedudukan berdasarkan data 2021

The ranking is based on 2021 data

^b Kadar adalah bagi setiap 1,000 kelahiran hidup

The rates are per 1,000 live births

^c Kadar adalah bagi setiap 1,000 penduduk berumur 1-4 tahun

The rates are per 1,000 population aged 1-4 years

^d Nisbah adalah bagi setiap 100,000 kelahiran hidup

The ratios are per 100,000 live births

INDIKATOR SOSIAL

8

PERKHIDMATAN KEBAJIKAN

Muka surat ini sengaja dibiarkan kosong
This page is deliberately left blank

Jadual 8 : Statistik terpilih perkhidmatan kebajikan, daerah pentadbiran Kuala Kangsar, Perak*Table 8 : Selected statistics of welfare services, Kuala Kangsar administrative district, Perak*

	2019	2020	2021
Bilangan kumulatif Orang Kurang Upaya (OKU) yang berdaftar mengikut kategori ketidakupayaan	4,545	4,892	5,171
<i>Cumulative number of registered Persons With Disabilities (PWD) by category of disabilities</i>			
Penglihatan	313	343	361
<i>Visually impaired</i>			
Pendengaran	285	298	310
<i>Hearing</i>			
Pertuturan	10	11	11
<i>Speech</i>			
Fizikal^a	1,462	1,622	1,743
<i>Physical</i>			
Masalah pembelajaran	1,914	2,012	2,108
<i>Learning disability</i>			
Mental	396	428	458
Pelbagai	165	178	180
<i>Multiple disabilities</i>			
Bilangan taska dan kanak-kanak di taska yang berdaftar			
<i>Number of child care centres and children in registered child care centre</i>			
Taska^b / Child care centre	33	28	29
Kanak-kanak / Children	131	227	98
Bilangan ketua isi rumah miskin yang berdaftar dengan eKasih	107	220	3,454
<i>Number of registered head of poor households with eKasih</i>			
Bilangan koperasi	n.a	n.a	157
<i>Number of cooperatives</i>			

**Sumber: Jabatan Kebajikan Masyarakat
Unit Penyelarasan Pelaksanaan, Jabatan Perdana Menteri
Suruhanjaya Koperasi Malaysia**
*Source: Department of Social Welfare
Implementation Coordination Unit, Prime Minister's Department
Malaysia Co-operative Societies Commission of Malaysia*

Nota/ Notes :^a **Termasuk Cerebral Palsy***Includes Cerebral Palsy*^b **Taska merujuk kepada taman asuhan kanak-kanak***Taska refers to child care centre***n.a - Data tidak tersedia/ berkenaan***Data is not available/ applicable*

Muka surat ini sengaja dibiarkan kosong
This page is deliberately left blank

INDIKATOR SOSIAL

9

KESELAMATAN AWAM

Muka surat ini sengaja dibiarkan kosong
This page is deliberately left blank

Jadual 9 : Statistik terpilih keselamatan awam, daerah pentadbiran Kuala Kangsar, Perak

Table 9 : Selected statistics of public safety, Kuala Kangsar administrative district, Perak

	2019	2020	2021
Daerah PDRM Kuala Kangsar			
<i>Kuala Kangsar PDRM district</i>			
Bilangan ibu pejabat polis daerah	1	1	1
<i>Number of district police headquarters</i>			
Bilangan balai polis	4	4	4
<i>Number of police stations</i>			
Bilangan pondok polis	3	3	3
<i>Number of police huts</i>			
Bilangan kemalangan jalan raya	1,702	1,374	1,297
<i>Number of road accidents</i>			
Bilangan kecederaan dan kematian disebabkan kemalangan jalan raya	88	101	110
<i>Number of injury and deaths reported due to road accidents</i>			
Kecederaan/ Injury	58	71	83
Kematian/ Deaths	30	30	27
Statistik saman yang didaftarkan	16,511	18,450	16,690
<i>Statistics of registered summons</i>			
POL_170A	7,783	10,182	6,916
POL_257	8,728	8,268	9,774
Jenayah kekerasan	26	29	28
<i>Violent crime</i>			
Bunuh	-	-	1
<i>Murder</i>			
Rogol	3	5	7
<i>Rape</i>			
Samun^a	14	16	5
<i>Robbery</i>			
Mencederakan	9	8	15
<i>Causing injury</i>			
Jenayah harta benda	95	70	45
<i>Property crime</i>			
Pecah rumah dan curi	34	19	10
<i>House break-in and theft</i>			
Kecurian kenderaan			
<i>Vehicles theft</i>			
Lori/van/ Lorry/van	1	2	-
Motokar/ Motorcar	6	1	-
Motosikal/skuter/ Motorcycle/scooter	39	33	12
Curi/ ragut	-	-	-
<i>Theft/ snatch theft</i>			
Kecurian lain	15	15	23
<i>Other theft</i>			

Sumber: Polis Diraja Malaysia

Source: Royal Malaysia Police

Nota/ Notes:

^a **Termasuk samun berkawan bersenjata api, samun berkawan tidak bersenjata api, samun bersenjata api dan samun tidak bersenjata api**
Includes gang robbery with firearms, gang robbery without firearms, robbery with firearms and robbery without firearms

1. Saman POL_170A adalah notis yang dikeluarkan secara postal atau diletak pada kenderaan atas kesalahan trafik dan ianya dikeluarkan tanpa kehadiran pemandu atau tanpa ditahan oleh polis

POL_170A summons is a notice issued by post or placed on a vehicle for a traffic offense and it is issued without the presence of the driver or without being detained by the police

2. Saman POL_257 dikeluarkan secara langsung kepada pesalah trafik apabila kesalahan dikesan dan diserahkan kepada pemandu atau pengguna jalan raya yang ada bersama-sama pada masa kesalahan itu dilakukan. Saman ini juga digunapakai selepas selesai sesuatu siasatan kes kemalangan jalan raya

POL_257 summons is issued directly to a traffic offender when an offense is detected and handed over to the driver or road user who was present at the time the offense was committed. This suit is also used after the completion of an investigation into a road accident case

Jadual 9 : Statistik terpilih keselamatan awam, daerah pentadbiran Kuala Kangsar, Perak

Table 9 : Selected statistics of public safety, Kuala Kangsar administrative district, Perak

	2019	2020	2021
Daerah PDRM Sungai Siput <i>Sungai Siput PDRM district</i>			
Bilangan ibu pejabat polis daerah <i>Number of district police headquarters</i>	1	1	1
Bilangan balai polis <i>Number of police stations</i>	5	5	5
Bilangan pondok polis <i>Number of police huts</i>	1	1	1
Bilangan kemalangan jalan raya <i>Number of road accidents</i>	566	463	465
Bilangan kecederaan dan kematian disebabkan kemalangan jalan raya <i>Number of injury and deaths reported due to road accidents</i>	111	103	109
Kecederaan/ Injury	88	84	80
Kematian/ Deaths	23	19	29
Statistik saman yang didaftarkan <i>Statistics of registered summons</i>	6,339	7,513	6,466
POL_170A	3,302	2,880	3,470
POL_257	3,037	4,633	2,996
Jenayah kekerasan <i>Violent crime</i>	30	30	18
Bunuh <i>Murder</i>	1	1	-
Rogol <i>Rape</i>	-	3	3
Samun^a <i>Robbery</i>	13	16	3
Mencederakan <i>Causing injury</i>	16	10	12
Jenayah harta benda <i>Property crime</i>	85	58	37
Pecah rumah dan curi <i>House break-in and theft</i>	30	20	7
Kecurian kenderaan <i>Vehicles theft</i>			
Lori/van/ Lorry/van	-	-	-
Motokar/ Motorcar	-	2	-
Motosikal/skuter/ Motorcycle/scooter	23	16	13
Curi/ ragut <i>Theft/ snatch theft</i>	1	-	-
Kecurian lain <i>Other theft</i>	31	20	17

Sumber: Polis Diraja Malaysia

Source: Royal Malaysia Police

Nota/ Notes:

^a **Termasuk samun berkawan bersenjata api, samun berkawan tidak bersenjata api, samun bersenjata api dan samun tidak bersenjata api**
Includes gang robbery with firearms, gang robbery without firearms, robbery with firearms and robbery without firearms

1. Saman POL_170A adalah notis yang dikeluarkan secara postal atau diletak pada kenderaan atas kesalahan trafik dan ianya dikeluarkan tanpa kehadiran pemandu atau tanpa ditahan oleh polis

POL_170A summons is a notice issued by post or placed on a vehicle for a traffic offense and it is issued without the presence of the driver or without being detained by the police

2. Saman POL_257 dikeluarkan secara langsung kepada pesalah trafik apabila kesalahan dikesan dan diserahkan kepada pemandu atau pengguna jalan raya yang ada bersama-sama pada masa kesalahan itu dilakukan. Saman ini juga digunapakai selepas selesai sesuatu siasatan kes kemalangan jalan raya

POL_257 summons is issued directly to a traffic offender when an offense is detected and handed over to the driver or road user who was present at the time the offense was committed. This suit is also used after the completion of an investigation into a road accident case

Jadual 9 : Statistik terpilih keselamatan awam, daerah pentadbiran Kuala Kangsar, Perak (samb.)

Table 9 : Selected statistics of public safety, Kuala Kangsar administrative district, Perak (cont'd)

	2019	2020	2021
Bilangan balai bomba Number of fire stations	2	2	2
Statistik kebakaran Statistics on fire breakouts			
Bilangan kebakaran/ Number of fire breakouts	365	300	300
Bilangan panggilan palsu/ Number of false alarms	1	-	-
Bilangan kematian^a/ Number of deaths	-	-	2
Bilangan kecederaan/ Number of injuries	-	4	5
Taksiran kerugian (RM juta)/ Estimated loss (RM million)	2.6	3.3	1.9
Taksiran yang dapat diselamatkan (RM juta) Estimated amount saved (RM million)	148.5	13.7	51.4
Bilangan kebakaran mengikut jenis Number of fire breakouts by type	365	300	300
Bangunan dan isinya/ Building and volume	26	15	29
Kenderaan/ Vehicle	33	31	32
Mesin/ Machinery	1	1	2
Alat perkakas/ Other equipment	16	10	12
Petrol	-	-	-
Bahan kimia/ Chemical substance	-	-	-
Gas	8	5	4
Kapal terbang/ Aeroplane	-	-	-
Helikopter/ Helicopter	-	-	-
Kapal laut/ Ship	-	-	-
Feri/ Ferry	-	-	-
Bot/ Boat	-	-	-
Kebun/ladang/ Farm/estate	6	2	6
Hutan/ Jungle	7	4	8
Belukar/lalang/ Weed/bush	147	127	101
Sampah/ Garbage	24	16	21
Gerai/ Stall	1	1	1
Lain-lain/ Others	96	88	84
Bilangan kebakaran mengikut punca kebakaran Number of fire breakouts by cause	365	300	300
Elektrik/ Electricity	1	1	1
Puntung rokok/ Cigarette butts	-	-	-
Percikan api/ Sparks of fire	-	-	-
Mercun/bunga api/ Fire crackers/fireworks	1	-	-
Ubat nyamuk/lilin/colok/ Mosquito coil/candle/joss-stick	-	-	-
Dapur gas/minyak tanah/ Gas stove/kerosene	-	-	-
Reaksi spontan/ Spontaneous reaction	-	-	-
Sengaja dibakar dengan niat baik/ Arson with good intention	2	1	-
Sengaja dibakar dengan niat jahat/ Incendiary arson	-	2	-
Tindak balas kimia/ Chemical reaction	-	-	-
Mancis api/ Matches	-	-	-
Lain-lain punca/ Other sources	361	296	299
Punca tidak diketahui/ Unknown source	-	-	-

Sumber: Jabatan Bomba dan Penyelamat Malaysia

Source: Fire and Rescue Department of Malaysia

Nota/ Notes:^a Merujuk kepada kematian serta-merta di tempat kejadian

Refers to instant deaths at the place of occurrence

0.0 menunjukkan nilai taksiran yang kurang daripada RM100,000

0.0 shows the estimated value is less than RM100,000

Jadual 9 : Statistik terpilih keselamatan awam, daerah pentadbiran Kuala Kangsar, Perak (samb.)

Table 9 : Selected statistics of public safety, Kuala Kangsar administrative district, Perak (cont'd)

	2019	2020	2021
Bilangan kebakaran bangunan mengikut jenis	25	15	29
<i>Number of fire breakouts in building by type</i>			
Kedai/ Shop	2	2	1
Kilang/ Factory	-	-	-
Setor/ Store	3	-	5
Bengkel/ Workshop	-	1	-
Hotel	-	-	-
Pusat membeli belah/ Shopping centre	-	-	-
Pejabat/ Office	-	-	-
Restoran/ Restaurant	-	-	-
Rumah kediaman/ Housing unit	11	6	10
Setinggan/ Squatter	1	-	5
Dewan orang ramai/ Town hall	-	-	-
Dapur/ Kitchen	1	-	-
Gudang/ Warehouse	-	-	-
Makmal/ Laboratory	-	-	-
Premis ladang ternakan/ Livestock farms premise	-	-	-
Panggung wayang/ Cinema	-	-	-
Kelab/pub bar hiburan/ Club/pub entertainment bar	1	-	-
Rumah teres/ Terrace house	3	2	4
Rumah flat/ Flat	-	-	-
Rumah apartment/kondominium/ Apartment/condominium house	-	-	-
Rumah panjang/tradisional/ Long house/traditional	-	-	-
Masjid/surau/ Mosque/surau	1	-	-
Tokong/ Chinese temple	-	-	1
Kuil/ Hindu temple	-	-	-
Gereja/ Church	-	-	-
Institut pengajian tinggi awam/ Public higher education institution	1	-	-
Institut pengajian tinggi swasta/ Private higher education institution	-	-	-
Sekolah rendah kerajaan/ Government primary school	-	1	-
Sekolah rendah swasta/ Private primary school	-	-	-
Sekolah menengah kerajaan/ Government secondary school	-	-	1
Sekolah menengah swasta/ Private secondary school	-	-	-
Pra sekolah/tadika kerajaan/ Government pre-school/kindergarten	-	-	-
Pra sekolah/tadika swasta/ Private pre-school/kindergarten	1	-	-
Asrama sekolah/ School hostel	-	-	-
Asrama pekerja/ Worker hostel	-	-	-
Hospital/klinik awam/ Public hospital/clinic	-	-	1
Hospital/klinik swasta/ Private hospital/clinic	-	-	-
Premis/hotel budget/ Budget premise/hotel	-	-	-
Asrama/rumah tumpangan/ Hostel/guest house	-	-	-
Rumah kedai/ Shop house	-	1	-
Pusat Tahfiz/ Tahfiz center	-	-	-
Lain-lain/ Others	-	2	1
Bilangan kebakaran bangunan mengikut punca kebakaran	26	15	29
<i>Number of fire breakouts in building by cause</i>			
Elektrik/ Electricity	-	-	-
Puntung rokok/ Cigarette butts	-	-	-
Percikan api/ Sparks of fire	-	-	-
Mercun/bunga api/ Fire crackers/fireworks	-	-	-
Ubat nyamuk/lilin/colok/ Mosquito coil/candle/joss-stick	-	-	-
Dapur gas/minyak tanah/ Gas stove/kerosene	-	-	-
Reaksi spontan/ Spontaneous reaction	-	-	-
Sengaja dibakar dengan niat baik/ Arson with good intention	-	-	-
Sengaja dibakar dengan niat jahat/ Incendiary arson	-	-	-
Tindak balas kimia/ Chemical reaction	-	-	-
Mancis api/ Matches	-	-	-
Lain-lain punca/ Other sources	26	15	29
Punca tidak diketahui/ Unknown source	-	-	-

Sumber: Jabatan Bomba dan Penyelamat Malaysia

Source: Fire and Rescue Department of Malaysia

Jadual 9 : Statistik terpilih keselamatan awam, daerah pentadbiran Kuala Kangsar, Perak (samb.)

Table 9 : Selected statistics of public safety, Kuala Kangsar administrative district, Perak (cont'd)

	2019	2020	2021
Bilangan penagih dadah <i>Number of drug addicts</i>	251	263	160
Bilangan kanak-kanak yang terlibat dengan jenayah <i>Number of children involved in crime</i>	29	16	8
Lelaki/ Male	29	15	7
Perempuan/ Female	-	1	1
Statistik parol <i>Statistics of parole</i>			
Bilangan pejabat parol daerah <i>Number of parole district offices</i>	1	1	1
Bilangan Orang DiParol <i>Number of parolees</i>	59	36	43
Melayu/ Malay	54	32	26
Cina/ Chinese	1	3	10
India/ Indians	3	1	5
Lain-lain/ Others	1	-	2
Lelaki/ Male	57	36	38
Melayu/ Malay	52	32	22
Cina/ Chinese	1	3	9
India/ Indians	3	1	5
Lain-lain/ Others	1	-	2
Perempuan/ Female	2	-	5
Melayu/ Malay	2	-	4
Cina/ Chinese	-	-	1
India/ Indians	-	-	-
Lain-lain/ Others	-	-	-

Sumber: Agensi Antidadah Kebangsaan

Jabatan Kebajikan Masyarakat

Jabatan Penjara Malaysia

Source: National Anti-Drugs Agency

Department of Social Welfare

Department of Prison Malaysia

Jadual 9 : Statistik terpilih keselamatan awam, daerah pentadbiran Kuala Kangsar, Perak (samb.)*Table 9 : Selected statistics of public safety, Kuala Kangsar administrative district, Perak (cont'd)*

	2019	2020	2021
Bilangan banduan sabitan mengikut jantina dan kumpulan etnik <i>Number of convicted prisoners by sex and ethnic group</i>	n.a	n.a	n.a
Lelaki/ Male	n.a	n.a	n.a
Perempuan/ Female	n.a	n.a	n.a
Warganegara <i>Citizens</i>	n.a	n.a	n.a
Bumiputera	n.a	n.a	n.a
Cina/ Chinese	n.a	n.a	n.a
India/ Indians	n.a	n.a	n.a
Lain-lain/ Others	n.a	n.a	n.a
Bukan warganegara <i>non-Citizens</i>	n.a	n.a	n.a
Bilangan pesalah yang mengikuti program komuniti mengikut jantina dan etnik <i>The number of offenders who attended community programmes by sex and ethnic</i>			
Jantina/ Sex	n.a	n.a	21
Lelaki/ Male	n.a	n.a	19
Perempuan/ Female	n.a	n.a	2
Etnik/ Ethnic	n.a	n.a	21
Malay/ Malay	n.a	n.a	18
Cina/ Chinese	n.a	n.a	1
India/ Indians	n.a	n.a	2
Lain-lain/ Others	n.a	n.a	-

Sumber: Jabatan Penjara Malaysia
Source: Department of Prison Malaysia

Nota/ Note:

n.a - Data tidak tersedia/ berkenaan

Data is not available/ applicable

INDIKATOR SOSIAL

10

**PELANCONGAN,
PENGANGKUTAN &
REKREASI**

Muka surat ini sengaja dibiarkan kosong
This page is deliberately left blank

Jadual 10 : Statistik terpilih pelancongan, pengangkutan dan rekreasi, daerah pentadbiran Kuala Kangsar, Perak

Table 10 : Selected statistics of tourism, transportation and recreation, Kuala Kangsar administrative district, Perak

	2019	2020	2021
Bilangan kluster homestay <i>Number of homestay clusters</i>	2	2	1
Bilangan premis penginapan <i>Number of accommodation premises</i>	19	20	17
Bilangan kampung Desa Lestari <i>Number of Desa Lestari villages</i>	1	-	4
Bilangan kumulatif kenderaan bermotor yang berdaftar <i>Cumulative number of registered motor vehicles</i>	n.a	n.a	n.a
Motokar/ Motorcar	n.a	n.a	n.a
Motorsikal/ Motorcycle	n.a	n.a	n.a
Kenderaan awam/ Public transport	n.a	n.a	n.a
Kenderaan perdagangan/ Commercial vehicle	n.a	n.a	n.a
Lain-lain kenderaan^a/ Other vehicles	n.a	n.a	n.a
Bilangan pendaftaran kenderaan baharu <i>Number of newly registered motor vehicles</i>	n.a	n.a	n.a
Motokar/ Motorcar	n.a	n.a	n.a
Motorsikal/ Motorcycle	n.a	n.a	n.a
Kenderaan awam/ Public transport	n.a	n.a	n.a
Kenderaan perdagangan/ Commercial vehicle	n.a	n.a	n.a
Lain-lain kenderaan^a/ Other vehicles	n.a	n.a	n.a

Sumber: Kementerian Pelancongan, Seni dan Budaya Malaysia
Kementerian Pembangunan Luar Bandar
Jabatan Pengangkutan Jalan Malaysia

Source: Ministry of Tourism, Arts and Culture Malaysia
Ministry of Rural Development
Road Transport Department Malaysia

Nota/ Notes:

^a Merangkumi kenderaan seperti karavan, kenderaan bomba kerajaan & swasta, kenderaan sekolah memandu, kenderaan mayat, kenderaan orang cacat, kenderaan kerajaan, kenderaan pihak berkuasa tempatan, ambulan dan kenderaan kedutaan
Includes vehicles such as caravans, government & private fire vehicles, driving school vehicles, hearse, vehicle for disabled person, government vehicles, local authority vehicles, ambulance and embassy vehicles

n.a - Data tidak tersedia/ berkenaan

Data is not available/ applicable

Muka surat ini sengaja dibiarkan kosong
This page is deliberately left blank

INDIKATOR SOSIAL

11

INTERNET DAN MEDIA SOSIAL

Muka surat ini sengaja dibiarkan kosong
This page is deliberately left blank

Jadual 11 : Statistik terpilih internet dan media sosial, daerah pentadbiran Kuala Kangsar, Perak

Table 11 : Selected statistics of internet and social media, Kuala Kangsar administrative district, Perak

	2019	2020	2021
Bilangan Pusat Ekonomi Digital (PEDi) <i>Number of Digital Economy Centres</i>	6	6	6
Bilangan Pusat Maklumat Rakyat <i>Number of Citizen Information Centres</i>	1	1	1

	2014	2016	2019
Peratusan isi rumah yang memiliki peralatan dan perkhidmatan telekomunikasi (%) <i>Percentage of households owned telecommunication equipment and services</i>			
Langganan internet di rumah <i>Subscription of internet at home</i>	26.1	66.0	76.9
Telefon bimbit <i>Mobile phone</i>	92.0	94.2	96.5
Siaran TV berbayar <i>Pay TV channel</i>	59.6	68.4	71.4

Sumber: Kementerian Komunikasi dan Multimedia Malaysia
Jabatan Perangkaan Malaysia
Source: Ministry of Communications and Multimedia Malaysia
Department of Statistics Malaysia

Nota/ Note:

PEDi merujuk kepada Pusat Ekonomi Digital Keluarga Malaysia
Refers to Keluarga Malaysia Digital Economy Centre

Muka surat ini sengaja dibiarkan kosong
This page is deliberately left blank

INDIKATOR SOSIAL

12

KEMUDAHAN ASAS

Muka surat ini sengaja dibiarkan kosong
This page is deliberately left blank

Jadual 12 : Statistik terpilih kemudahan asas, daerah pentadbiran Kuala Kangsar, Perak

Table 12 : Selected statistics of basic amenities, Kuala Kangsar administrative district, Perak

	2014	2016	2019
Jenis bekalan air (%)	100.0	100.0	100.0
<i>Type of water supply</i>			
Air paip di rumah	99.6	100.0	99.7
<i>Piped water in the house</i>			
Air paip awam	-	-	-
<i>Public water stand pipe</i>			
Lain-lain	0.4	-	0.3
<i>Others</i>			
Kemudahan bekalan elektrik (%)	100.0	100.0	100.0
<i>Accessibility to electricity supply</i>			
Kemudahan bekalan elektrik	100.0	100.0	100.0
<i>Accessible to electricity</i>			
Tiada bekalan elektrik	-	-	-
<i>No electricity</i>			
Kemudahan kutipan sampah (%)	100.0	100.0	100.0
<i>Garbage collection facility</i>			
Tempat kediaman	61.7	57.2	60.5
<i>Living quarters</i>			
Kawasan^a	11.7	9.5	20.3
<i>Area</i>			
Tiada	26.6	33.3	19.2
<i>None</i>			
	2019	2020	2021
Statistik sisa perbandaran yang dirawat			
<i>Statistics of municipal waste treated</i>			
Tapak pelupusan/ Disposal site			
Bilangan tapak pelupusan/ Number of disposal sites	1	1	1
Luas tapak/ Site area (Ha)	13.4	13.4	13.4
Anggaran purata berat sisa yang dilupuskan setiap hari (Tan metrik/hari)	-	-	-
<i>Estimated average weight of waste disposed daily (Metric tonnes/day)</i>			
Loji rawatan termal/ Thermal treatment plant			
Bilangan loji rawatan termal/ Number of thermal treatment plants	-	-	-
Luas tapak/ Site area (Ha)	-	-	-
Jumlah berat sisa yang dilupuskan (Tan metrik/hari)	-	-	-
<i>Total amount of residual waste (Metric tonnes/day)</i>			

Sumber: Jabatan Perangkaan Malaysia
Kementerian Perumahan dan Kerajaan Tempatan
Source: Department of Statistics Malaysia
Ministry of Housing and Local Government

Nota/ Notes:

^a Kutipan sampah di tempat pengumpulan yang jaraknya melebihi 100 meter dari tempat kediaman

Garbage collection in the collection area where the distance is more than 100 meters away from the living quarters

Ha Merujuk kepada Hektar

Refers to Hectare

Jadual 12 : Statistik terpilih kemudahan asas, daerah pentadbiran Kuala Kangsar, Perak (samb.)

Table 12 : Selected statistics of basic amenities, Kuala Kangsar administrative district, Perak (cont'd)

	2019	2020	2021
Statistik kamera litar tertutup di kawasan pihak berkuasa tempatan <i>Statistics on closed-circuit television in local authority area</i>	20	20	-
Hasil cukai taksiran (RM juta) <i>Revenue of assessment tax (RM million)</i>	10.4	10.7	n.a
Bilangan Komuniti Harapan Malaysia <i>Number of Harapan Malaysia Communities</i>	-	17	-
Bilangan Kelab Malaysiaku <i>Number of Malaysiaku Clubs</i>	12	12	11
Bilangan paparan luar milik JaPen <i>Number of billboards belongs to JaPen</i>	9	n.a	n.a
Bilangan Pusat Komuniti Desa <i>Number of Rural Community Centres</i>	2	2	2
Statistik program pemeraksanaan ekonomi komuniti bandar <i>Statistics of urban community economic empowerment programmes</i>	n.a	1	9
Bilangan tempat ibadah mengikut agama <i>Number of place of worships by religious</i>			
Islam/ Muslim			
Masjid/ Mosque	n.a	82	82
Surau	n.a	254	254
Bukan Islam/ non-Muslim			
Tokong/ Chinese temple	n.a	15	14
Kuil/ Hindu temple	n.a	22	32
Gereja/ Church	n.a	5	6
Lain-lain/ Others	n.a	-	-

Sumber: Kementerian Perumahan dan Kerajaan Tempatan
Pihak berkuasa tempatan

Kementerian Komunikasi dan Multimedia Malaysia
Kementerian Pembangunan Luar Bandar

Source: Ministry of Housing and Local Government

Local authority

Ministry of Communications and Multimedia Malaysia

Ministry of Rural Development

Nota/ Note :

n.a - Data tidak tersedia/ berkenaan

Data is not available/ applicable

Jadual 12 : Statistik terpilih kemudahan asas, daerah pentadbiran Kuala Kangsar, Perak (samb.)

Table 12 : Selected statistics of basic amenities, Kuala Kangsar administrative district, Perak (cont'd)

	2020	2021
Bilangan tandas awam <i>Number of public toilets</i>	9	9
Bilangan taman awam^a <i>Number of public parks</i>	1	1
Bilangan bank^b <i>Number of banks</i>	n.a	14
Bank Perdagangan <i>Commercial bank</i>	n.a	9
Bank Islam <i>Islamic Bank</i>	n.a	-
Bank Pelaburan <i>Investment Bank</i>	n.a	-
Institusi Kewangan Pembangunan <i>Development Financial Institute</i>	n.a	5

Sumber: Kementerian Perumahan dan Kerajaan Tempatan

Bank Negara Malaysia

Laman sesawang rasmi bank

Source: Ministry of Housing and Local Government

Central Bank of Malaysia

Bank official website

Nota/ Notes:

^a **Taman awam yang dibangunkan dengan menggunakan peruntukan Jabatan Landskap Negara**

A public park that was developed using the allocation of the National Landscape Department

^b **Meliputi cawangan bagi 26 bank perdagangan, 16 bank islam, 11 bank pelaburan dan 6 institusi pembangunan kewangan**

Includes branches of 26 commercial banks, 16 islamic banking, 11 investment banks and 6 development financial institutions

n.a - Data tidak tersedia/ berkenaan

Data is not available/ applicable

Muka surat ini sengaja dibiarkan kosong
This page is deliberately left blank

INDIKATOR EKONOMI

13

**KELUARAN DALAM
NEGERI KASAR**

Muka surat ini sengaja dibiarkan kosong
This page is deliberately left blank

Jadual 13 : Statistik terpilih Keluaran Dalam Negeri Kasar (KDNK), Perak

Table 13 : Selected statistics of Gross Domestic Product (GDP), Perak

	2019	2020 ^e	2021 ^P
KDNK mengikut jenis aktiviti ekonomi pada harga malar 2015 - RM juta			
<i>GDP by kind of economic activity at constant 2015 prices - RM million</i>			
Jenis aktiviti ekonomi			
<i>Kind of economic activity</i>			
Pertanian <i>Agriculture</i>	11,312	11,429	11,784
Perlombongan dan pengkuarian <i>Mining and quarrying</i>	505	432	417
Pembuatan <i>Manufacturing</i>	13,683	14,158	15,462
Pembinaan <i>Construction</i>	2,490	2,057	1,920
Perkhidmatan <i>Services</i>	47,971	46,071	47,161
Utiliti, pengangkutan & penyimpanan dan maklumat & komunikasi <i>Utility, transport & storage and information & communication</i>	15,408	14,571	15,202
Perdagangan borong & runcit, makanan & minuman dan penginapan <i>Wholesale & retail trade, food & beverage and accommodation</i>	14,193	13,089	12,956
Kewangan & insurans, hartanah dan perkhidmatan perniagaan <i>Finance & insurance, real estate and business services</i>	5,672	5,660	5,888
Perkhidmatan-perkhidmatan lain <i>Other services</i>	4,313	3,979	3,850
Perkhidmatan kerajaan <i>Government services</i>	8,384	8,773	9,265
Tambah: Duti import <i>Plus: Import duties</i>	32	51	35
KDNK pada harga pembeli <i>GDP at purchasers' prices</i>	75,993	74,199	76,780

Sumber: Jabatan Perangkaan Malaysia
Source: Department of Statistics Malaysia

Nota/ Notes:

^e Anggaran
Estimates

^P Permulaan
Preliminary

Jadual 13 : Statistik terpilih Keluaran Dalam Negeri Kasar (KDNK), Perak (samb.)

Table 13 : Selected statistics of Gross Domestic Product (GDP), Perak (cont'd)

	(%)					
	Perubahan peratusan tahunan			Peratus sumbangan kepada KDNK		
	Annual percentage change			Percentage share to GDP		
	2019	2020 ^e	2021 ^p	2019	2020 ^e	2021 ^p
KDNK mengikut jenis aktiviti ekonomi pada harga malar 2015						
<i>GDP by kind of economic activity at constant 2015 prices</i>						
Jenis aktiviti ekonomi						
<i>Kind of economic activity</i>						
Pertanian	2.9	1.0	3.1	14.9	15.4	15.3
<i>Agriculture</i>						
Perlombongan dan pengkuarian	9.5	-14.4	-3.4	0.7	0.6	0.5
<i>Mining and quarrying</i>						
Pembuatan	3.5	3.5	9.2	18.0	19.1	20.1
<i>Manufacturing</i>						
Pembinaan	6.6	-17.4	-6.7	3.3	2.8	2.5
<i>Construction</i>						
Perkhidmatan	4.5	-4.0	2.4	63.1	62.1	61.4
<i>Services</i>						
Utiliti, pengangkutan & penyimpanan dan maklumat & komunikasi	2.0	-5.4	4.3	20.3	19.6	19.8
<i>Utility, transport & storage and information & communication</i>						
Perdagangan borong & runcit, makanan & minuman dan penginapan	7.5	-7.8	-1.0	18.7	17.6	16.9
<i>Wholesale & retail trade, food & beverage and accommodation</i>						
Kewangan & insurans, hartanah dan perkhidmatan perniagaan	5.0	-0.2	4.0	7.5	7.6	7.7
<i>Finance & insurance, real estate and business services</i>						
Perkhidmatan-perkhidmatan lain	5.1	-7.8	-3.2	5.7	5.4	5.0
<i>Other services</i>						
Perkhidmatan kerajaan	3.5	4.6	5.6	11.0	11.8	12.1
<i>Government services</i>						
Tambah: Duti import	-70.4	62.1	-32.0	0.0	0.1	0.0
<i>Plus: Import duties</i>						
KDNK pada harga pembeli	4.1	-2.4	3.5	100.0	100.0	100.0
<i>GDP at purchasers' prices</i>						

Sumber: Jabatan Perangkaan Malaysia
Source: Department of Statistics Malaysia

Nota/ Notes:

^e Anggaran

Estimates

^p Permulaan

Preliminary

INDIKATOR EKONOMI

14

**INDEKS HARGA
PENGGUNA**

Muka surat ini sengaja dibiarkan kosong
This page is deliberately left blank

Jadual 14 : Statistik terpilih Indeks Harga Pengguna (IHP), Perak

Table 14 : Selected statistics of Consumer Price Index (CPI), Perak

	Nombor Indeks Index Numbers			Perubahan Peratus (%) Percentage Change	
	2019	2020	2021	2020/2019	2021/2020
Indeks Harga Pengguna (2010=100) dan perubahan peratus mengikut kumpulan utama					
<i>Consumer Price Index (2010=100) and percentage change by main groups</i>					
Kumpulan utama					
<i>Main group</i>					
Jumlah	117.5	116.0	119.1	-1.3	2.7
<i>Total</i>					
01 Makanan & Minuman Bukan Alkohol	126.2	128.2	130.5	1.6	1.8
<i>Food & Non-Alcoholic Beverages</i>					
02 Minuman Alkohol & Tembakau	165.7	166.7	167.5	0.6	0.5
<i>Alcoholic Beverages & Tobacco</i>					
03 Pakaian & Kasut	92.4	92.1	91.6	-0.3	-0.5
<i>Clothing & Footwear</i>					
04 Perumahan, Air, Elektrik, Gas & Bahan Api Lain	114.8	110.9	113.6	-3.4	2.4
<i>Housing, Water, Electricity, Gas & Other Fuels</i>					
05 Hiasan, Perkakasan & Penyelenggaraan Isi Rumah	114.7	114.9	117.0	0.2	1.8
<i>Furnishings, Household Equipment & Routine Household Maintenance</i>					
06 Kesihatan	118.0	119.6	121.0	1.4	1.2
<i>Health</i>					
07 Pengangkutan	111.3	99.3	110.9	-10.8	11.7
<i>Transport</i>					
08 Komunikasi	100.0	101.7	101.7	1.7	-
<i>Communication</i>					
09 Perkhidmatan Rekreasi & Kebudayaan	108.5	109.2	109.3	0.6	0.1
<i>Recreation Services & Culture</i>					
10 Pendidikan	113.7	114.2	114.6	0.4	0.4
<i>Education</i>					
11 Restoran & Hotel	126.2	126.5	128.0	0.2	1.2
<i>Restaurants & Hotels</i>					
12 Pelbagai Barangan & Perkhidmatan	115.6	118.3	118.7	2.3	0.3
<i>Miscellaneous Goods & Services</i>					

Sumber: Jabatan Perangkaan Malaysia
Source: Department of Statistics Malaysia

Muka surat ini sengaja dibiarkan kosong
This page is deliberately left blank

INDIKATOR EKONOMI

15

EKSPORT DAN IMPORT

Muka surat ini sengaja dibiarkan kosong
This page is deliberately left blank

Jadual 15 : Statistik terpilih eksport dan import, daerah pentadbiran Kuala Kangsar, Perak*Table 15 : Selected statistics of exports and imports, Kuala Kangsar administrative district, Perak*

	(RM juta/ RM million)		
	2019	2020	2021
Nilai eksport dan import mengikut pintu keluar dan masuk			
<i>Exports and imports value by exit and entry points</i>			
Eksport/ Exports	n.a	n.a	n.a
Import/ Imports	n.a	n.a	n.a

Sumber: Jabatan Perangkaan Malaysia*Source: Department of Statistics Malaysia***Nota/ Note:****n.a - Data tidak tersedia/ berkenaan***Data is not available/ applicable*

Muka surat ini sengaja dibiarkan kosong
This page is deliberately left blank

INDIKATOR EKONOMI

16

PERTANIAN

Muka surat ini sengaja dibiarkan kosong
This page is deliberately left blank

Jadual 16 : Statistik terpilih sektor pertanian, daerah pentadbiran Kuala Kangsar, Perak

Table 16 : Selected statistics of agriculture sector, Kuala Kangsar administrative district, Perak

	2015
Bilangan pertubuhan <i>Number of establishments</i>	139
Tanaman <i>Crops</i>	92
Ternakan <i>Livestock</i>	28
Perikanan <i>Fisheries</i>	8
Perhutanan dan pembalakan <i>Forestry and logging</i>	11

Sumber: Jabatan Perangkaan Malaysia
Source: Department of Statistics Malaysia

Jadual 16 : Statistik terpilih sektor pertanian, daerah pentadbiran Kuala Kangsar, Perak (samb.)

Table 16 : Selected statistics of agriculture sector, Kuala Kangsar administrative district, Perak (cont'd)

	(Mt)		
	2019	2020	2021
Tanaman			
<i>Crops</i>			
Pengeluaran sayur-sayuran utama			
<i>Production of main vegetables</i>			
Bayam/ Spinach	3.8	1.2	-
Bendi/ Lady's finger	61.4	28.1	14.0
Cekur manis/ Sweet shoot	-	-	-
Cili merah/ Red chili	74.0	90.2	128.5
Cili padi/ Hot chili	0.8	1.0	9.0
Daun bawang/ Spring onion	-	-	-
Daun saderi/ Celery	-	-	-
Kacang botol/ Four-angled bean	-	-	-
Kacang buncis/ French bean	1.5	-	-
Kacang panjang/ Long bean	277.3	207.8	184.8
Kailan/ Chinese kale	-	-	-
Kangkung/ Water spinach	-	1.6	-
Kobis bulat/ Round cabbage	-	-	-
Kobis cina/ Chinese cabbage	-	-	-
Kuca/ Chinese chives	-	-	-
Kundur/ Wax gourd	-	-	-
Labu air/ Bottle gourd	-	2.0	-
Labu manis/ Pumpkin	22.5	10.8	109.9
Lobak merah/ Carrot	-	-	-
Lobak putih/ Radish	-	-	-
Peria/ Bitter gourd	60.4	87.1	123.7
Peria katak/ Dwarf bitter gourd	0.8	3.6	3.5
Petola segi/ Angled loofah	147.0	65.8	56.1
Petola ular/ Snake gourd	-	-	-
Salad/ Lettuce	-	-	-
Sawi/ Mustard	31.7	-	-
Terung/ Brinjal	224.4	133.4	335.7
Timun/ Cucumber	1,154.7	776.3	861.7
Tomato	-	-	-
Pengeluaran tanaman industri			
<i>Production of industrial crops</i>			
Kelapa/ Coconut	120.3	113.4	502.5
Kopi/ Coffee	-	-	-
Tebu gula/ Sugar cane	-	-	-
Teh/ Tea	-	-	-
Nipah/ Nipa palm	-	-	-
Pinang/ Areca nut	-	-	-
Roselle	-	-	-
Rumbia/sagu/ Sago	-	-	-
Cendawan/ Mushroom	12.6	10.8	9.5
Lebah kelulut/ Kelulut bee	1.1	1.1	2.0
Lebah madu/ Honey bee	-	-	-
Jagung bijian/ Grain corn	-	-	-

Sumber: Kementerian Pertanian dan Industri Makanan Malaysia

Source: Ministry of Agriculture and Food Industry Malaysia

Nota/ Notes:

Mt Merujuk kepada Tan metrik*Refers to Metric tonnes***0.0 menunjukkan pengeluaran yang kurang daripada 0.05 Mt***0.0 shows the production is less than 0.05 Mt*

Jadual 16 : Statistik terpilih sektor pertanian, daerah pentadbiran Kuala Kangsar, Perak (samb.)

Table 16 : Selected statistics of agriculture sector, Kuala Kangsar administrative district, Perak (cont'd)

	(Mt)		
	2019	2020	2021
Tanaman (samb.)			
<i>Crops (cont'd)</i>			
Pengeluaran herba utama			
<i>Production of main herbs</i>			
Bonglai	-	-	-
Belalai gajah	-	-	-
Cekur	-	-	-
Dukung anak	-	-	-
Gelenggang	-	-	-
Halia bara/ Ginger	-	-	-
Hempedu bumi/ Bile of the earth	-	-	-
Inai/ Henna	-	-	-
Jarum tujuh bilah	-	-	-
Jering	-	-	-
Kacip fatimah/ Fatimah's betel cutter	-	-	-
Kaduk	-	-	-
Kesum	-	-	-
Kunyit hitam/ Black turmeric	-	-	-
Lidah buaya/ Aloe vera	-	-	-
Mas cotek	-	-	-
Melada pahit	-	-	-
Mengkudu/noni/ Great morinda	-	-	-
Misai kucing	-	-	-
Mulberi/ Mulberry	-	-	1.9
Nilam/ Sapphire	-	-	-
Pandan	-	-	-
Pecah beling	-	-	-
Pegaga/ Pennywort	-	-	-
Petai	-	-	-
Petai belalang	-	-	-
Pokok teh/ Tea tree	-	-	-
Pudina/ Mint	-	-	-
Selasih/ Basil	-	-	-
Serai wangi/ Fragrant lemon grass	-	-	-
Sirih/ Betel vine	-	-	-
Stevia	-	-	-
Temu lawak	-	-	-
Terung pipit/ Turkey berry	-	-	-
Tongkat ali/ Long jack	-	-	-
Ulam raja/ The king's salad	-	-	-
Lemon Myrtle	-	-	-
Tenggek burung/ Evodia redleyi	-	-	-
Pengeluaran tanaman ladang			
<i>Production of cash crops</i>			
Jagung manis/ Sweet corn	531.0	1,195.3	1,435.7
Kacang tanah/ Groundnuts	-	-	-
Ubi kayu/ Cassava	-	-	-
Ubi keladi/ Yam	-	-	-
Ubi keledek/ Sweet potato	-	-	-
Tebu kuning/ Sugar cane	5.8	10.3	11.2
Sengkuang/ Yambean	-	-	-
Ubi badak	-	-	-
Ubi kemili	-	-	-
Ubi kentang/ Potato	-	-	-

Sumber: Kementerian Pertanian dan Industri Makanan Malaysia

Source: Ministry of Agriculture and Food Industry Malaysia

Nota/ Notes :

Mt Merujuk kepada Tan metrik

Refers to Metric tonnes

0.0 menunjukkan pengeluaran yang kurang daripada 0.05 Mt

0.0 shows the production is less than 0.05 Mt

Jadual 16 : Statistik terpilih sektor pertanian, daerah pentadbiran Kuala Kangsar, Perak (samb.)

Table 16 : Selected statistics of agriculture sector, Kuala Kangsar administrative district, Perak (cont'd)

	(Mt)		
	2019	2020	2021
Tanaman (samb.)			
<i>Crops (cont'd)</i>			
Pengeluaran rempah-ratus			
<i>Production of spices</i>			
Asam gelugor	-	-	-
Asam jawa/ Tamarind	-	-	-
Bunga kantan/ Pink cone ginger	4.5	1.8	2.6
Cengkih/ Clove	-	-	-
Halia/ Ginger	-	-	-
Kari/ Curry	-	-	-
Kayu manis/ Cinnamon	-	-	-
Ketumbar/ Coriander	-	-	-
Kunyit/ Turmeric	20.4	20.5	25.5
Lada hitam/ Black pepper	-	-	-
Lengkuas/ Greater galangal	-	-	-
Limau kasturi/ Calamondin lime	34.5	19.2	62.8
Limau nipis/ Lime	94.0	87.5	190.2
Limau purut/ Kaffir lime	-	-	-
Pala/ Nutmeg	-	-	-
Selom	-	-	-
Serai/ Lemon grass	56.9	46.2	72.0
Pengeluaran buah-buahan utama			
<i>Production of main fruits</i>			
Belimbing/ Starfruit	-	-	-
Betik/ Papaya	289.5	288.1	301.6
Cempedak	301.5	258.1	369.0
Ciku/ Sapodilla	-	-	-
Dokong	17.2	-	24.9
Duku	-	-	-
Duku langsung	-	-	-
Durian	4,666.0	3,452.0	3,724.5
Jambu batu/ Guava	24.3	17.1	21.0
Langsat	14.8	-	13.3
Limau besar/ Pomelo	559.2	389.7	733.4
Limau manis/ Sweet orange	-	-	-
Mangga/ Mango	-	-	-
Manggis/ Mangosteen	23.0	9.8	57.2
Mata naga/ Dragon fruit	0.4	1.2	1.7
Nanas/ Pineapple	439.1	563.5	355.5
Nangka/ Jackfruit	7.2	7.4	18.4
Pisang/ Banana	914.4	584.9	1,288.1
Pulasan	2.7	-	3.8
Rambutan	244.9	171.8	608.6
Salak	-	-	-
Tembikai/ Watermelon	88.3	619.5	600.0

Sumber: Kementerian Pertanian dan Industri Makanan Malaysia

Source: Ministry of Agriculture and Food Industry Malaysia

Nota/ Notes:

Mt Merujuk kepada Tan metrik

Refers to Metric tonnes

0.0 menunjukkan pengeluaran yang kurang daripada 0.05 Mt

0.0 shows the production is less than 0.05 Mt

Jadual 16 : Statistik terpilih sektor pertanian, daerah pentadbiran Kuala Kangsar, Perak (samb.)

Table 16 : Selected statistics of agriculture sector, Kuala Kangsar administrative district, Perak (cont'd)

	2019	2020	2021
Bilangan penternak akuakultur berdaftar <i>Number of registered aquaculture culturists</i>	n.a	n.a	159
Pengeluaran akuakultur air tawar mengikut sistem ternakan <i>Freshwater aquaculture production by culture system</i>	785.0	1,017.8	1,209.5
Kolam/ Ponds	298.1	457.3	638.5
Bekas lombong/ Ex-mining pools	278.5	307.1	281.0
Sangkar/ Cages	183.3	217.3	256.5
Tangki simen/ Cement tanks	25.1	24.4	25.7
Tangki kanvas/ Canvas tanks	-	11.7	7.9
Kandang ikan/ Pen culture	-	-	-
Estet/ Estate	-	-	-
Pengeluaran akuakultur air payau mengikut sistem ternakan <i>Brackishwater aquaculture production by culture system</i>	-	-	-
Kolam/ Ponds	-	-	-
Sangkar/ Cages	-	-	-
Tangki air payau/ Brackishwater tanks	-	-	-
Kandang air payau/ Brackishwater pen culture	-	-	-
Sistem kerang-kerangan/ Shellfish system	-	-	-
Rumpai laut/ Seaweeds	-	-	-

Sumber: Jabatan Perikanan Malaysia
Source: Department of Fisheries Malaysia

Nota/ Note :

n.a - Data tidak tersedia/ berkenaan

Data is not available/ applicable

Muka surat ini sengaja dibiarkan kosong
This page is deliberately left blank

INDIKATOR EKONOMI

17

**PERLOMBONGAN
DAN PENGKUARIAN**

Muka surat ini sengaja dibiarkan kosong
This page is deliberately left blank

Jadual 17 : Statistik terpilih sektor perlombongan dan pengkuarian, daerah pentadbiran Kuala Kangsar, Perak
Table 17 : Selected statistics of mining and quarrying sector, Kuala Kangsar administrative district, Perak

	2015
Bilangan pertubuhan <i>Number of establishments</i>	3

Sumber: Jabatan Perangkaan Malaysia
Source: Department of Statistics Malaysia

Muka surat ini sengaja dibiarkan kosong
This page is deliberately left blank

INDIKATOR EKONOMI

18

PEMBUATAN

Muka surat ini sengaja dibiarkan kosong
This page is deliberately left blank

Jadual 18 : Statistik terpilih sektor pembuatan, daerah pentadbiran Kuala Kangsar, Perak

Table 18 : Selected statistics of manufacturing sector, Kuala Kangsar administrative district, Perak

	2015		
Bilangan pertubuhan <i>Number of establishments</i>	211		
	2019	2020	2021
Nilai pelaburan projek pembuatan yang diluluskan^a (RM '000) <i>Value of approved investment manufacturing project</i>	-	13,600	8,890
Pelaburan domestik <i>Domestic investment</i>	-	8,160	-
Pelaburan asing <i>Foreign investment</i>	-	5,440	8,890
Bilangan usahawan Satu Daerah Satu Industri mengikut bidang kraf <i>Number of Satu Daerah Satu Industri entrepreneurs by craft fields</i>	122	121	121
Aneka <i>Variety</i>	-	-	-
Aneka kraf <i>Craft various</i>	-	-	-
Hasil rimba <i>Jungle products</i>	-	-	-
Hasil tanah <i>Crops</i>	87	86	86
Logam <i>Metals</i>	18	18	18
Tekstil <i>Textiles</i>	17	17	17

**Sumber: Jabatan Perangkaan Malaysia
Lembaga Pembangunan Pelaburan Malaysia
Perbadanan Kemajuan Kraftangan Malaysia**
*Source: Department of Statistics Malaysia
Malaysian Investment Development Authority
Malaysian Handicraft Development Corporation*

Nota/ Note :

^a Hasil tambah mungkin berbeza kerana pembundaran
The added total may differs due to rounding

Muka surat ini sengaja dibiarkan kosong
This page is deliberately left blank

INDIKATOR EKONOMI

19

PEMBINAAN

Muka surat ini sengaja dibiarkan kosong
This page is deliberately left blank

Jadual 19 : Statistik terpilih sektor pembinaan, daerah pentadbiran Kuala Kangsar, Perak

Table 19 : Selected statistics of construction sector, Kuala Kangsar administrative district, Perak

	2015
Bilangan pertubuhan	178
<i>Number of establishments</i>	

Sumber: Jabatan Perangkaan Malaysia

Source: Department of Statistics Malaysia

Muka surat ini sengaja dibiarkan kosong
This page is deliberately left blank

INDIKATOR EKONOMI

20

PERKHIDMATAN

Muka surat ini sengaja dibiarkan kosong
This page is deliberately left blank

Jadual 20 : Statistik terpilih sektor perkhidmatan, daerah pentadbiran Kuala Kangsar, Perak

Table 20 : Selected statistics of services sector, Kuala Kangsar administrative district, Perak

	2015
Bilangan pertubuhan <i>Number of establishments</i>	3,905
Bekalan elektrik, gas, wap & pendingin udara^a <i>Electricity, gas, steam & air conditioning supply</i>	4
Bekalan air, pembetulan, pengurusan sisa & aktiviti pemulihan^b <i>Water supply, sewerage, waste management & remediation activities</i>	9
Perdagangan borong & runcit <i>Wholesale & retail trade</i>	2,262
Pengangkutan & penyimpanan <i>Transportation & storage</i>	181
Penginapan <i>Accommodation</i>	11
Makanan & minuman <i>Food & beverages</i>	1,030
Maklumat & komunikasi^c <i>Information & communication</i>	11
Kewangan <i>Finance</i>	36
Hartanah <i>Real estate</i>	12
Profesional, saintifik & teknikal <i>Professional, scientific & technical</i>	23
Pentadbiran & khidmat sokongan <i>Administrative & support services</i>	34
Pendidikan <i>Education</i>	27
Kesihatan & kerja sosial <i>Health & social work</i>	47
Kesenian, hiburan & rekreasi <i>Arts, entertainment & recreation</i>	23
Persendirian & lain-lain aktiviti <i>Personal & other activities</i>	215

Sumber: Jabatan Perangkaan Malaysia

Source: Department of Statistics Malaysia

Nota/ Notes :^aTermasuk Kerian, Larut dan Matang dan Hulu Perak*Includes Kerian, Larut dan Matang and Hulu Perak*^bTermasuk Kerian dan Larut dan Matang*Includes Kerian and Larut dan Matang*^cTermasuk Manjung*Includes Manjung*

Jadual 20 : Statistik terpilih sektor perkhidmatan, daerah pentadbiran Kuala Kangsar, Perak (samb.)

Table 20 : Selected statistics of services sector, Kuala Kangsar administrative district, Perak (cont'd)

	2018
Statistik utama subsektor perdagangan borong dan runcit	
<i>Principal statistics of wholesale and retail trade sub-sector</i>	
Bilangan pertubuhan	2,139
<i>Number of establishments</i>	
Nilai output kasar (RM '000)	719,882
<i>Value of gross output</i>	
Nilai input perantaraan (RM '000)	291,907
<i>Value of intermediate input</i>	
Nilai ditambah (RM '000)	427,975
<i>Value added</i>	
Bilangan pekerja pada Disember atau pada tempoh gaji terakhir	6,525
<i>Total number of persons engaged during December or the last pay period</i>	
Gaji & upah yang dibayar (RM '000)	113,131
<i>Salaries & wages paid</i>	
Statistik utama perdagangan borong	
<i>Principal statistics of wholesale trade</i>	
Bilangan pertubuhan	212
<i>Number of establishments</i>	
Nilai output kasar (RM '000)	225,458
<i>Value of gross output</i>	
Nilai input perantaraan (RM '000)	111,209
<i>Value of intermediate input</i>	
Nilai ditambah (RM '000)	114,249
<i>Value added</i>	
Bilangan pekerja pada Disember atau pada tempoh gaji terakhir	1,106
<i>Total number of persons engaged during December or the last pay period</i>	
Gaji & upah yang dibayar (RM '000)	21,080
<i>Salaries & wages paid</i>	
Statistik utama perdagangan runcit	
<i>Principal statistics of retail trade</i>	
Bilangan pertubuhan	1,526
<i>Number of establishments</i>	
Nilai output kasar (RM '000)	344,792
<i>Value of gross output</i>	
Nilai input perantaraan (RM '000)	120,340
<i>Value of intermediate input</i>	
Nilai ditambah (RM '000)	224,452
<i>Value added</i>	
Bilangan pekerja pada Disember atau pada tempoh gaji terakhir	4,035
<i>Total number of persons engaged during December or the last pay period</i>	
Gaji & upah yang dibayar (RM '000)	67,111
<i>Salaries & wages paid</i>	
Statistik utama kenderaan bermotor	
<i>Principal statistics of motor vehicles</i>	
Bilangan pertubuhan	401
<i>Number of establishments</i>	
Nilai output kasar (RM '000)	149,632
<i>Value of gross output</i>	
Nilai input perantaraan (RM '000)	60,357
<i>Value of intermediate input</i>	
Nilai ditambah (RM '000)	89,275
<i>Value added</i>	
Bilangan pekerja pada Disember atau pada tempoh gaji terakhir	1,384
<i>Total number of persons engaged during December or the last pay period</i>	
Gaji & upah yang dibayar (RM '000)	24,940
<i>Salaries & wages paid</i>	

Sumber: Jabatan Perangkaan Malaysia
Source: Department of Statistics Malaysia

**PERTANYAAN BERHUBUNG DENGAN PENERBITAN INI BOLEH JUGA DIBUAT DI PEJABAT
PERANGKAAN NEGERI SEPERTI BERIKUT:**

Pengarah,
Jabatan Perangkaan Malaysia Negeri Johor,
Tingkat 14, Menara Tabung Haji,
Jalan Air Molek,
80000 Johor Bahru, Johor.
Tel. : 07-225 3700
Faks : 07-224 9972
E-mel : jpjohor@dosm.gov.my

Pengarah,
Jabatan Perangkaan Malaysia Negeri Kedah,
Aras 1, Zon C, Wisma Persekutuan,
Pusat Pentadbiran Kerajaan Persekutuan,
Bandar Muadzam Shah,
06550 Anak Bukit, Alor Setar, Kedah.
Tel. : 04-700 1240
Faks : 04-733 8412
E-mel : jpkedah@dosm.gov.my

Pengarah,
Jabatan Perangkaan Malaysia Negeri Kelantan,
Tingkat 8, Bangunan Persekutuan,
Jalan Bayam,
15514 Kota Bharu, Kelantan.
Tel. : 09-741 9449
Faks : 09-748 2142
E-mel : jpkelantan@dosm.gov.my

Pengarah,
Jabatan Perangkaan Malaysia Negeri Melaka,
Aras 7 & 8, Wisma Persekutuan,
Jalan MITC, Hang Tuah Jaya,
75450, Ayer Keroh,
Melaka.
Tel. : 06-252 2725
Faks : 06-252 2711
E-mel : jpmelaka@dosm.gov.my

Pengarah,
Jabatan Perangkaan Malaysia Negeri Sembilan,
Tingkat 12, Wisma Persekutuan,
Jalan Dato' Abdul Kadir,
70000 Seremban,
Negeri Sembilan.
Tel. : 06-765 5000
Faks : 06-765 5002
E-mel : jpnsembilan@dosm.gov.my

Pengarah,
Jabatan Perangkaan Malaysia Negeri Pahang,
Tingkat 7, Bangunan Persekutuan,
Jalan Gambut,
25000 Kuantan, Pahang.
Tel. : 09-516 3931/7
Faks : 09-514 4636
E-mel : jppahang@dosm.gov.my

Pengarah,
Jabatan Perangkaan Malaysia Negeri Pulau Pinang,
Tingkat 6, Bangunan Persekutuan,
10400 Jalan Anson,
Pulau Pinang.
Tel. : 04-226 6244
Faks : 04-229 9499
E-mel : jppulaupinang@dosm.gov.my

Pengarah,
Jabatan Perangkaan Malaysia Negeri Perak,
Tingkat 3, Blok A,
Bangunan Persekutuan Ipoh,
Jalan Dato' Seri Ahmad Said (Greentown),
30450 Ipoh, Perak.
Tel. : 05-255 4963
Faks : 05-255 1073
E-mel : jpperak@dosm.gov.my

Pengarah,
Jabatan Perangkaan Malaysia Negeri Perlis,
Tingkat 1, Bangunan Perodua Kangar,
No. 2C, Persiaran Jubli Perak
01000 Kangar, Perlis.
Tel. : 04-976 7381 / 976 9025
Faks : 04-976 8950
E-mel : jpperlis@dosm.gov.my

Pengarah,
Jabatan Perangkaan Malaysia Negeri Selangor,
Tingkat 9, Bangunan Darul Ehsan,
Jalan Indah, Seksyen 14,
40000 Shah Alam, Selangor.
Tel. : 03-5515 0200
Faks : 03-5518 0408
E-mel : jpselangor@dosm.gov.my

Pengarah,
Jabatan Perangkaan Malaysia Negeri Terengganu,
Tingkat 9, Wisma Persekutuan,
Jalan Sultan Ismail,
20200 Kuala Terengganu, Terengganu.
Tel. : 09-622 3062
Faks : 09-622 9659
E-mel : admin_jptrg@dosm.gov.my

Pengarah,
Jabatan Perangkaan Malaysia Negeri Sabah,
Tingkat 1-3, Blok C,
Kompleks Pentadbiran Kerajaan Persekutuan Sabah,
Jalan UMS, Beg Berkunci No. 2046,
88999 Kota Kinabalu, Sabah.
Tel. : 088-484 602
Faks : 088-484 659
E-mel : jpsabah@dosm.gov.my

Pengarah,
Jabatan Perangkaan Malaysia Negeri Sarawak,
Tingkat 7 & 8, Bangunan Tun Datuk Patinggi
Tuanku Haji Bujang, Jalan Simpang Tiga,
93514 Kuching, Sarawak.
Tel. : 082-240 287
Faks : 082-242 609
E-mel : sarawak@dosm.gov.my

Pengarah,
Jabatan Perangkaan Malaysia
Wilayah Persekutuan,
Tingkat 14 & 15, Wisma FGV,
Jalan Raja Laut,
50350 Kuala Lumpur.
Tel. : 03-2267 2400
Faks : 03-2274 5075
E-mel : dosmwp@dosm.gov.my

ENQUIRIES ABOUT THIS PUBLICATION CAN ALSO BE MADE AT THE FOLLOWING STATE STATISTICS OFFICES:

Director,
Department of Statistics, Malaysia, Johor,
14th Floor, Menara Tabung Haji,
Jalan Air Molek,
80000 Johor Bahru, Johor.
Tel. : 07-225 3700
Fax : 07-224 9972
Email : jpjohor@dosm.gov.my

Director,
Department of Statistics, Malaysia, Kedah,
1st Floor, Zon C, Wisma Persekutuan,
Pusat Pentadbiran Kerajaan Persekutuan,
Bandar Muadzam Shah,
06550 Anak Bukit, Alor Setar, Kedah.
Tel. : 04-700 1240
Fax : 04-733 8412
Email : jpkedah@dosm.gov.my

Director,
Department of Statistics, Malaysia, Kelantan,
8th Floor, Bangunan Persekutuan,
Jalan Bayam,
15514 Kota Bharu, Kelantan.
Tel. : 09-741 9449
Fax : 09-748 2142
Email : jpkelantan@dosm.gov.my

Director,
Department of Statistics, Malaysia, Melaka,
7th & 8th Floor, Wisma Persekutuan,
Jalan MITC, Hang Tuah Jaya,
75450, Ayer Keroh,
Melaka.
Tel. : 06-252 2725
Fax : 06-252 2711
Email : jpmelaka@dosm.gov.my

Director,
Department of Statistics, Malaysia, Negeri Sembilan,
12th Floor, Wisma Persekutuan,
Jalan Dato' Abdul Kadir,
70000 Seremban,
Negeri Sembilan.
Tel. : 06-765 5000
Fax : 06-765 5002
Email : jpnsembilan@dosm.gov.my

Director,
Department of Statistics, Malaysia, Pahang,
7th Floor, Bangunan Persekutuan,
Jalan Gambut,
25000 Kuantan, Pahang.
Tel. : 09-516 3931/7
Fax : 09-514 4636
Email : jppahang@dosm.gov.my

Director,
Department of Statistics, Malaysia, Pulau Pinang,
6th Floor, Bangunan Persekutuan,
10400 Jalan Anson,
Pulau Pinang.
Tel. : 04-226 6244
Fax : 04-229 9499
Email : jppulaupinang@dosm.gov.my

Director,
Department of Statistics, Malaysia, Perak,
3rd Floor, Block A,
Bangunan Persekutuan Ipoh,
Jalan Dato' Seri Ahmad Said (Greentown),
30450 Ipoh, Perak.
Tel. : 05-243 6107
Fax : 05-255 1073
Email : jpperak@dosm.gov.my

Director,
Department of Statistics, Malaysia Perlis,
1st Floor, Bangunan Perodua Kangar,
No. 2C, Persiaran Jubli Perak,
01000 Kangar, Perlis.
Tel. : 04-976 7381 / 976 9025
Fax : 04-976 8950
Email : jpperlis@dosm.gov.my

Director,
Department of Statistics, Malaysia, Selangor,
9th Floor, Bangunan Darul Ehsan,
Jalan Indah, Seksyen 14,
40000 Shah Alam, Selangor.
Tel. : 03-5515 0200
Fax : 03-5518 0408
Email : jpselangor@dosm.gov.my

Director,
Department of Statistics, Malaysia, Terengganu,
9th Floor, Wisma Persekutuan,
Jalan Sultan Ismail,
20200 Kuala Terengganu, Terengganu.
Tel. : 09-622 3062
Fax : 09-622 9659
Email : admin_jptrg@dosm.gov.my

Director,
Department of Statistics, Malaysia, Sabah,
Level 1-3, Block C,
Kompleks Pentadbiran Kerajaan Persekutuan Sabah,
Jalan UMS, Beg Berkunci No. 2046,
88999 Kota Kinabalu, Sabah.
Tel. : 088-484 602
Fax : 088-484 659
Email : jpsabah@dosm.gov.my

Director,
Department of Statistics, Malaysia, Sarawak,
7th & 8th Floor, Bangunan Tun Datuk Patinggi
Tuanku Haji Bujang, Jalan Simpang Tiga,
93514 Kuching, Sarawak.
Tel. : 082-240 287
Fax : 082-242 609
Email : sarawak@dosm.gov.my

Director,
Department of Statistics, Malaysia,
Federal Territories,
14th & 15th Floor, Wisma FGV,
Jalan Raja Laut,
50350 Kuala Lumpur.
Tel. : 03-2267 2400
Fax : 03-2274 5075
Email : dosmwp@dosm.gov.my