



MALAYSIA

MY LOCAL STATS PERAK 2019

KUALA KANGSAR

Pemakluman / Announcement:



Dimaklumkan bahawa Jabatan Perangkaan Malaysia sedang menjalankan
Banci Penduduk dan Perumahan Malaysia 2020
(Banci Malaysia)

7.7.2020 – 21.12.2020 (e-Census)

20.1.2021 – 6.2.2021 (Bersemuka)

*Please be informed that the Department of Statistics Malaysia are
conducting Population and Housing Census Malaysia 2020
(Banci Malaysia)*

7.7.2020 – 21.12.2020 (e-Census)

20.1.2021 – 6.2.2021 (Face to face)



Dimaklumkan bahawa Kerajaan Malaysia telah mengisytiharkan
Hari Statistik Negara (MyStats Day) pada 20 Oktober setiap tahun.

Tema sambutan MyStats Day adalah

“Connecting the world with data we can trust”

*Please be informed that the Government of Malaysia has declared
National Statistics Day (MyStats Day) on October 20 each year.
MyStats Day theme is “Connecting the world with data we can trust”*

JABATAN PERANGKAAN MALAYSIA
DEPARTMENT OF STATISTICS MALAYSIA

Diterbitkan dan dicetak oleh / *Published and printed by:*

Jabatan Perangkaan Malaysia

Department of Statistics Malaysia

Blok C6, Kompleks C,

Pusat Pentadbiran Kerajaan Persekutuan

62514 Putrajaya,

MALAYSIA

Tel. : 03-8885 7000
Faks : 03-8888 9248
Portal : <https://www.dosm.gov.my>
Facebook / Twitter / Instagram : StatsMalaysia
Emel / *Email* : info@dosm.gov.my (pertanyaan umum / *general enquiries*)
data@dosm.gov.my (pertanyaan & permintaan data / *data request & enquiries*)

Harga / *Price* : RM20.00

Diterbitkan pada Oktober 2020 / *Published on October 2020*

Hakcipta terpelihara / *All rights reserved.*

Tiada bahagian daripada terbitan ini boleh diterbitkan semula, disimpan untuk pengeluaran atau ditukar dalam apa-apa bentuk atau alat apa jua pun kecuali setelah mendapat kebenaran daripada Jabatan Perangkaan Malaysia.

Pengguna yang mengeluarkan sebarang maklumat dari terbitan ini sama ada yang asal atau diolah semula hendaklah meletakkan kenyataan berikut:

“Sumber : Jabatan Perangkaan Malaysia”.

No part of this publication may be reproduced or distributed in any form or by any means or stored in data base without the prior written permission from Department of Statistics Malaysia.

Users reproducing content of this publication with or without adaptation should quote the following:

“Source : Department of Statistics Malaysia.”

ISSN 2756-8067

KATA PENGANTAR

My Local Stats, Kuala Kangsar, Perak, 2019 merupakan penerbitan statistik ekonomi dan sosial yang komprehensif di peringkat daerah meliputi 20 bidang iaitu maklumat asas; penduduk; perumahan; guna tenaga; pendapatan dan perbelanjaan isi rumah; pendidikan; kesihatan; perkhidmatan kebajikan; keselamatan awam; perhubungan dan rekreasi; internet dan media sosial; kemudahan asas; keluaran dalam negeri kasar; indeks harga pengguna; eskport dan import; pertanian; perlombongan dan pengkuarian; pembuatan; pembinaan dan perkhidmatan. Penerbitan ini disusun berdasarkan garis panduan daripada *Handbook on Social Indicators* yang diterbitkan oleh *United Nations Statistics Division (UNSD)*.

Statistik daripada penerbitan ini merupakan maklumat penting yang digunakan oleh agensi kerajaan sebagai input dalam perancangan dan pemantauan pelan pembangunan Negara. Statistik ini juga penting kepada sektor swasta, ahli akademik dan juga individu sebagai input dan rujukan asas dalam mengukur kesejahteraan sosial serta pencapaian ekonomi di peringkat nasional, negeri dan daerah.

Penerbitan ini terbahagi kepada lima bahagian. Bahagian pertama memaparkan tarikan utama di daerah. Sepintas lalu statistik sosioekonomi disediakan di bahagian kedua diikuti ringkasan penemuan di bahagian ketiga. Bahagian keempat adalah rencana dan bahagian kelima menyediakan indikator sosial dan ekonomi. Nota teknikal boleh didapati melalui portal Jabatan.

Jabatan Perangkaan Malaysia merakamkan setinggi-tinggi penghargaan kepada semua pihak yang telah menyumbang secara langsung atau tidak langsung dalam menjayakan penerbitan ini. Setiap maklum balas dan cadangan daripada semua pihak untuk penambahbaikan penerbitan ini pada masa hadapan amatlah dihargai.

DATO' SRI DR. MOHD UZIR MAHIDIN

Ketua Perangkawan Malaysia

Oktober 2020

Muka surat ini sengaja dibiarkan kosong
This page is deliberately left blank

KANDUNGAN

	Muka Surat
● Kata Pengantar	i
● Menarik di Daerah	v
● Sepintas Lalu Sosioekonomi	1
● Ringkasan Penemuan	3-4
● Rencana	5
● Statistik terpilih sosioekonomi	
A. Indikator Sosial	
1. Maklumat Asas	7
2. Penduduk	9-10
3. Perumahan	11-12
4. Guna Tenaga	13-14
5. Pendapatan dan Perbelanjaan Isi Rumah	15-16
6. Pendidikan	17-20
7. Kesihatan	21
8. Perkhidmatan Kebajikan	23
9. Keselamatan Awam	25-28
10. Perhubungan dan Rekreasi	29
11. Internet dan Media Sosial	31
12. Kemudahan Asas	33-34
B. Indikator Ekonomi	
13. Keluaran Dalam Negeri Kasar	35-36
14. Indeks Harga Pengguna	37
15. Eksport dan Import	39
16. Pertanian	41-46
17. Perlombongan dan Pengkuarian	47
18. Pembuatan	49-52
19. Pembinaan	53
20. Perkhidmatan	55-56

Muka surat ini sengaja dibiarkan kosong
This page is deliberately left blank

MENARIK DI DAERAH KUALA KANGSAR

Asal-usul nama **daerah Kuala Kangsar** ialah "Kuala Kurang Sa" iaitu daripada 99 anak sungai yang mengalir dari hulu Perak hingga ke muara sungai menuju ke laut. Anak sungai ini tidak cukup satu untuk dijadikan seratus. Maka dipanggil "Kuala Kurang Seratus" dan dipendekkan menjadi "Kuala Kurang Sa" dan kemudiannya disebut Kuala Kangsar sahaja.

Kuala Kangsar merupakan sebuah bandar diraja yang terletak 48 kilometer dari Bandaraya Ipoh. Sebagai bandar tertua di Perak, Kuala Kangsar terkenal dengan pelbagai tempat menarik, antaranya bangunan lama dan bersejarah seperti Istana Kenangan yang dijadikan sebagai tapak warisan sejarah.

Di daerah ini juga terdapat Masjid Ubudiah yang dikenali sebagai Masjid Diraja Ubudiah yang terindah di Malaysia. Selain itu, Bangunan Pavilion, Jambatan Victoria yang merupakan jambatan keretapi tertua di Malaysia, Kolej Melayu Kuala Kangsar (MCKK) dan lain-lain lagi juga merupakan antara tempat yang bersejarah di Kuala Kangsar. Selain daripada itu, keunikan Kuala Kangsar adalah makanan tradisional iaitu laksa Kuala yang sangat terkenal. Keunikan lain di Kuala Kangsar adalah labu sayong yang diukir cantik dan diperbuat daripada tanah liat.

Sumber: MDKK (2020), Sejarah Bandar Kuala Kangsar, Portal Rasmi Majlis Daerah Kuala Kangsar: <https://pdfkualakangsar.perak.gov.my/index.php/pusat-media/daerah-kuala-kangsar/sejarah-kuala-kangsar>

Penafian: Artikel ini disediakan oleh penulis dan tidak mewakili pandangan DOSM

Muka surat ini sengaja dibiarkan kosong
This page is deliberately left blank



SEPINTAS LALU SOSIOEKONOMI



Muka surat ini sengaja dibiarkan kosong
This page is deliberately left blank

SEPINTAS LALU STATISTIK SOSIOEKONOMI KUALA KANGSAR 2019

PENDUDUK

97.2%
Warganegara

2.8%
Bukan
Warganegara



50.2%



49.8%

PENDAPATAN ISI RUMAH KASAR BULANAN



RM3,875
Penengah

RM5,156
Purata

Kepadatan
Penduduk
69 /km²

Penduduk
176.3 ribu

Luas
Kawasan
2,550 km²

KESIHATAN, 2018



Hospital¹ **2** buah



Klinik² **36** buah

Nota: ¹ Merujuk kepada hospital kerajaan dan hospital swasta

² Merujuk kepada klinik kesihatan (termasuk klinik kesihatan ibu & anak), klinik desa dan klinik komuniti

KESELAMATAN AWAM



Balai Polis¹ **15** buah

Balai Bomba **2** buah



Nota: ¹ Merujuk kepada ibu pejabat polis daerah, balai polis dan pondok polis. Merujuk kepada daerah PDRM Kuala Kangsar dan daerah PDRM Sungai Siput.

PENDIDIKAN¹

Bilangan Sekolah, Guru dan Murid



Sekolah

89
24



Guru

1,823
1,628



Murid

14,873
13,945

Sekolah rendah Sekolah menengah

Nota: ¹ Merujuk kepada sekolah kerajaan dan sekolah bantuan kerajaan

StatsMalaysia



www.dosm.gov.my



Muka surat ini sengaja dibiarkan kosong
This page is deliberately left blank



RINGKASAN PENEMUAN



Muka surat ini sengaja dibiarkan kosong
This page is deliberately left blank

STATISTIK SOSIAL PERAK

MAKLUMAT ASAS



Nota:

Bilangan penduduk adalah berdasarkan unjuran penduduk (semakkan semula), 2010-2040 berasaskan data Banci Penduduk dan Perumahan Malaysia 2010 yang disesuaikan



Perak mempunyai keluasan tanah 20,976 km persegi dan mempunyai 13 daerah. Bilangan penduduk Perak pada 2019 diunjurkan 2.6 juta dengan kadar pertumbuhan penduduk tahunan 0.8 peratus. Kadar pertumbuhan penduduk tahunan paling tinggi adalah di daerah Batang Padang dan Ulu Perak iaitu 1.1 peratus.

PENDUDUK

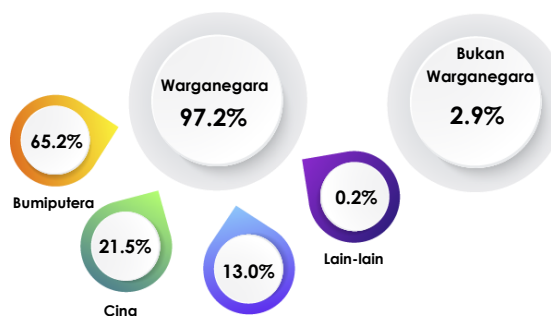
Daerah Kuala Kangsar mempunyai keluasan tanah 2,550 km persegi. Bilangan penduduk di daerah Kuala Kangsar pada 2019 diunjurkan 176.3 ribu di mana 50.2 peratus adalah lelaki dan 49.8 peratus adalah perempuan dengan kadar pertumbuhan penduduk tahunan adalah 0.9 peratus. Bilangan penduduk di Kuala Kangsar adalah yang kelima tertinggi di Negeri Perak. Terdapat 51.9 ribu tempat kediaman dengan 43.7 ribu isi rumah dan purata saiz isi rumah adalah 3.8.

Penduduk Kuala Kangsar terdiri daripada 97.2 peratus warganegara dengan komposisi mengikut etnik adalah 65.2 peratus Bumiputera, 21.5 peratus Cina, 13.0 peratus India dan 0.2 peratus lain-lain.

Jadual 1: Statistik penduduk, Kuala Kangsar, 2018 dan 2019

	2018	2019
Lelaki ('000)	87.7	88.5
Perempuan ('000)	87.0	87.8
Kadar pertumbuhan penduduk tahunan (%)	0.9	0.9
Tempat kediaman ('000)	51.5	51.9
Isi rumah ('000)	43.2	43.7
Purata saiz isi rumah	3.8	3.8

Paparan 1: Penduduk mengikut kumpulan etnik, Kuala Kangsar, 2019



Sumber: Jabatan Perangkaan Malaysia

PENDIDIKAN

Kuala Kangsar mempunyai 113 buah sekolah iaitu 89 sekolah rendah dan 24 sekolah menengah yang direkodkan Pejabat Pendidikan Daerah (PPD) Kuala Kangsar pada 2019. Bilangan sekolah menengah adalah terdiri daripada 23 buah sekolah akademik dan sebuah kolej volasional. Bilangan guru dan murid di sekolah rendah adalah 1,823 guru dan 14,873 murid manakala sekolah menengah mencatatkan 1,628 guru dan 13,945 murid termasuk kolej vokasional pada 2019. Terdapat tiga buah kolej komuniti di daerah ini iaitu Kolej Komuniti Cawangan Kuala Kangsar, Kolej Komuniti Sungai Siput dan Kolej Komuniti Chenderoh.

Jadual 2: Bilangan sekolah, guru dan murid, Kuala Kangsar, 2018 dan 2019

	Sekolah rendah		Sekolah menengah	
	2018	2019	2018	2019
Sekolah	89	89	24	24
Guru	1,853	1,823	1,645	1,628
Murid	14,747	14,873	14,444	13,945

Sumber: Kementerian Pendidikan Malaysia

KESIHATAN

Kuala Kangsar mempunyai dua hospital kerajaan, lapan klinik kesihatan, dua puluh lima klinik desa dan tiga klinik komuniti yang dicatatkan pada 2018. Klinik kesihatan tersebut termasuk Klinik Kesihatan Ibu & Anak.

Paparan 2: Bilangan hospital dan Klinik kesihatan kerajaan, Kuala Kangsar 2017 dan 2018



Hospital

2018: 2 buah
2017: 2 buah



Klinik Kesihatan

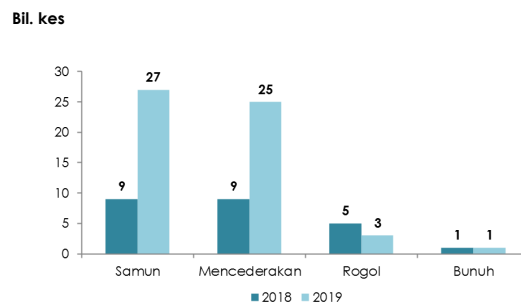
2018: 36 buah
2017: 36 buah

Sumber: Kementerian Kesihatan Malaysia

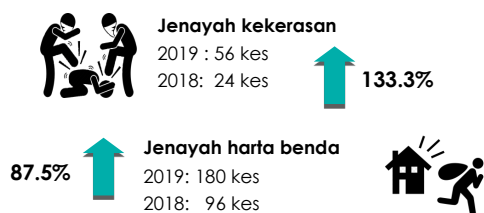
KESELAMATAN AWAM

Jenayah kekerasan menunjukkan peningkatan 133.3 peratus pada 2019. Jenayah harta benda turut mencatatkan peningkatan sebanyak 87.5 peratus. Bagi kategori jenayah kekerasan, samun mencatatkan kes jenayah sebanyak 27 kes pada 2019, mencederakan (25 kes), rogol (3 kes) dan bunuh (1 kes). Dalam kategori jenayah harta benda pula, kecurian kenderaan merekodkan kes tertinggi dengan 69 kes, diikuti pecah rumah dan curi (64 kes), kecurian lain (46 kes), dan curi/ragut (1 kes).

Carta 1: Bilangan jenayah kekerasan yang dilaporkan, Kuala Kangsar, 2018 dan 2019

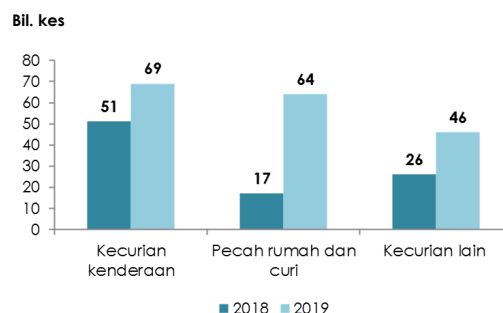


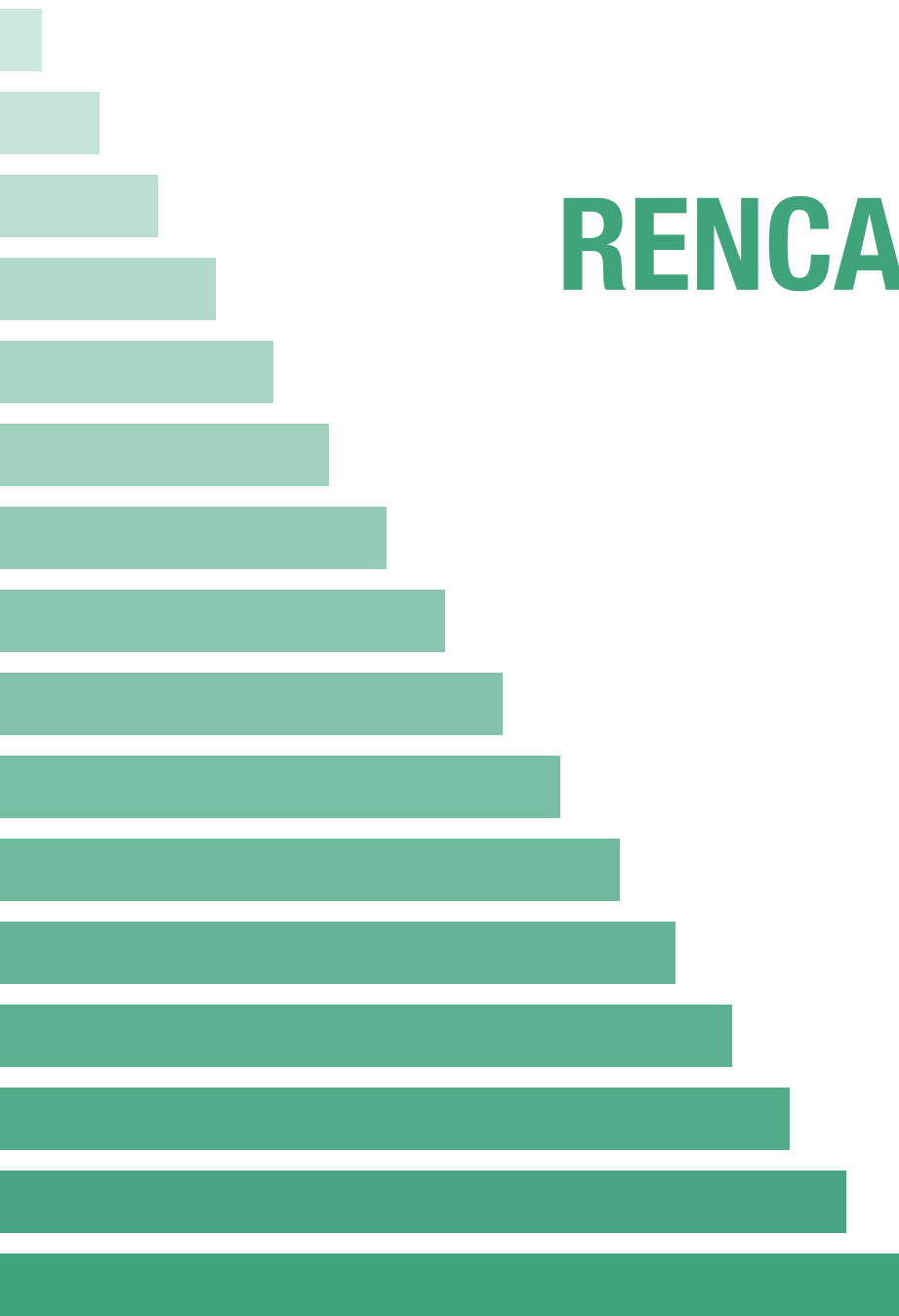
Paparan 3: Bilangan jenayah kekerasan dan jenayah harta benda yang dilaporkan, Kuala Kangsar, 2018 dan 2019



Sumber: Polis Diraja Malaysia

Carta 2: Bilangan jenayah harta benda yang dilaporkan, Kuala Kangsar, 2018 dan 2019





RENCANA



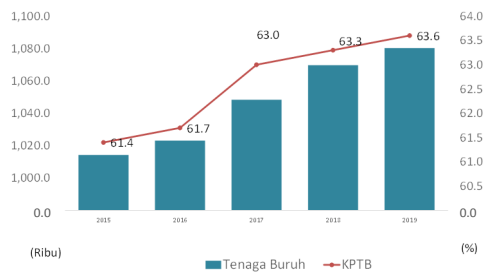
Muka surat ini sengaja dibiarkan kosong
This page is deliberately left blank

RENCANA

Tenaga Buruh di Negeri Perak

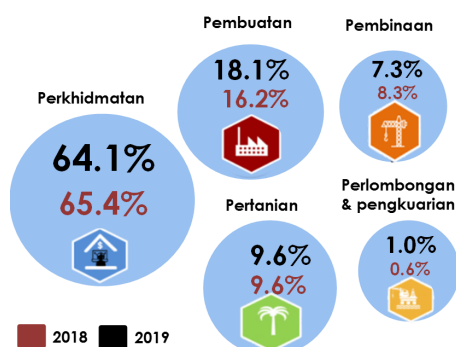
Pada 2019, Perak mencatatkan peningkatan tenaga buruh sebanyak 0.9 peratus kepada 1.08 juta orang daripada 1.07 juta orang pada 2018. Penduduk bekerja pula meningkat kepada 1.04 juta orang berbanding pada tahun sebelumnya. Kadar penyertaan tenaga buruh (KPTB) negeri Perak meningkat kepada 63.6 peratus pada 2019 (2018: 63.3%).

Carta 1: Bilangan Tenaga Buruh & Kadar Penyertaan Tenaga Buruh (KPTB), Perak, 2015 – 2019



Sektor Perkhidmatan merekodkan peratusan tertinggi penduduk bekerja sebanyak 64.1 peratus. Manakala komposisi sektor Pembuatan meningkat kepada 18.1 peratus (2018:16.2%) atau 189.2 ribu orang pada 2019.

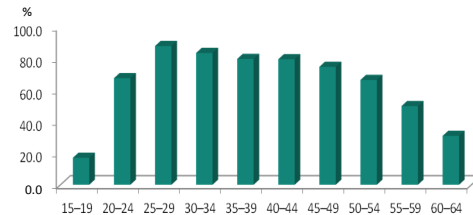
Paparan 1: Peratusan penduduk bekerja mengikut sektor, Perak, 2018 – 2019



Disediakan oleh:
Maslina binti Samsudin
Penulis ialah pegawai dari DOSM Perak

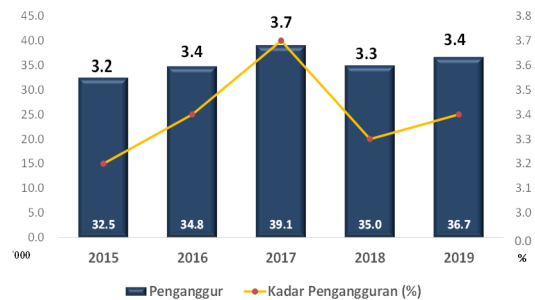
Penyertaan tenaga buruh tertinggi direkodkan bagi kumpulan umur 25 hingga 29 tahun (88.0%) diikuti 30 hingga 34 tahun (83.0%) dan 35 hingga 39 tahun (79.8%) seperti dinyatakan di Carta 2.

Carta 2: KPTB mengikut Kumpulan Umur, Perak, 2019



Sementara itu, kadar pengangguran di negeri Perak adalah antara 3.2 peratus sehingga 3.4 peratus bagi tempoh 2015 sehingga 2019, kecuali pada tahun 2017 yang mencatatkan kadar pengangguran 3.7 peratus. Bilangan penganggur pada 2019 dianggarkan seramai 36.7 ribu orang (3.4%) seperti dinyatakan di Carta 3.

Carta 3 : Bilangan Penganggur & Kadar Pengangguran, Perak, 2015-2019



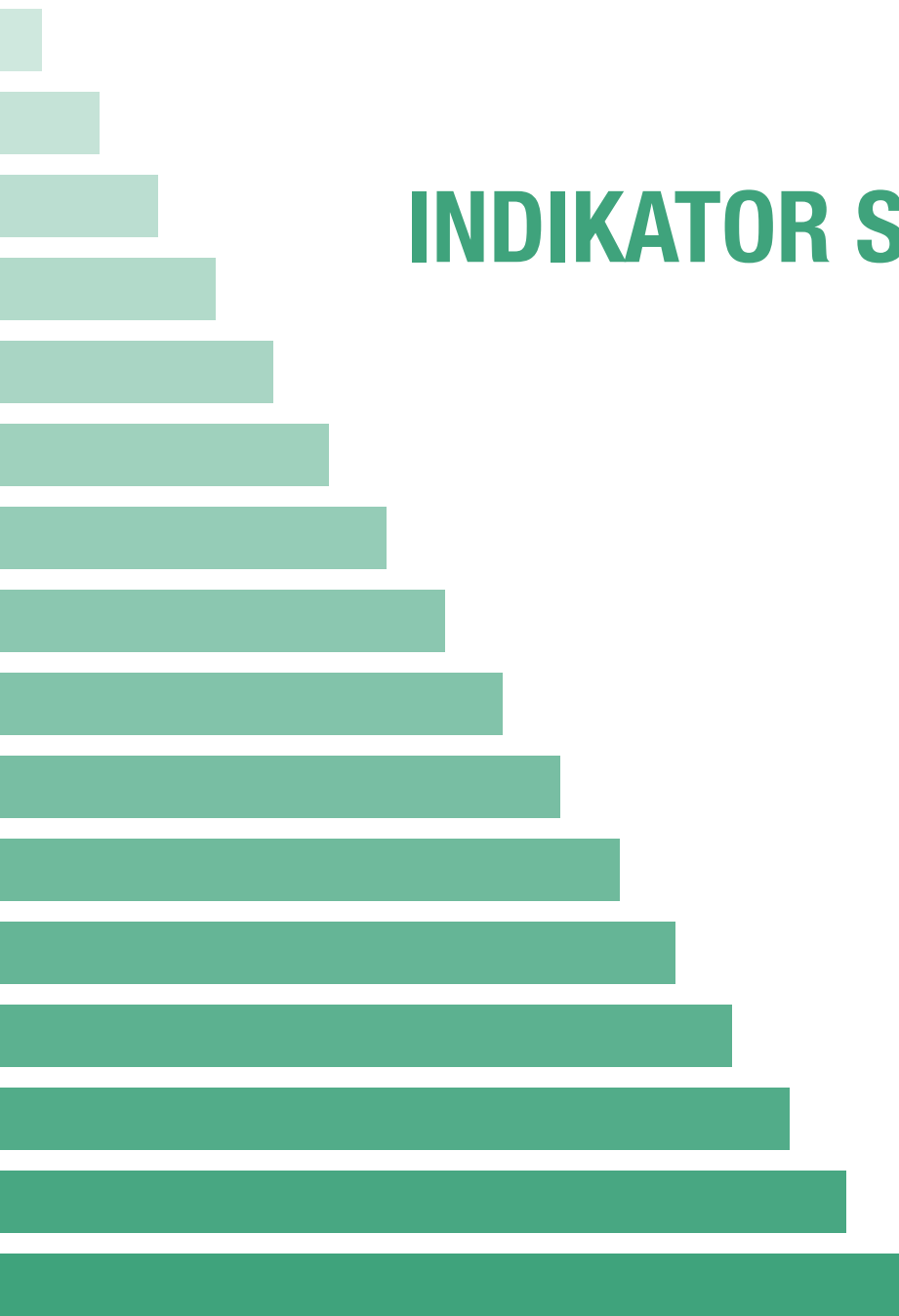
Statistik Ringkas

Statistik utama tenaga buruh, Perak, 2019

- Tenaga buruh : 1.08 juta
- Penduduk bekerja : 1.04 juta
- Kadar pengangguran : 3.4 peratus

Sumber: Jabatan Perangkaan Malaysia

Muka surat ini sengaja dibiarkan kosong
This page is deliberately left blank



INDIKATOR SOSIAL



Muka surat ini sengaja dibiarkan kosong
This page is deliberately left blank

INDIKATOR SOSIAL

MAKLUMAT ASAS

01

Muka surat ini sengaja dibiarkan kosong
This page is deliberately left blank

Jadual 1 : Statistik terpilih maklumat asas, daerah Kuala Kangsar, Perak*Table 1 : Selected statistics of basic information, Kuala Kangsar district, Perak*

	2017	2018	2019
Luas kawasan (km²) <i>Land area</i>	2,550	2,550	2,550
Panjang jalan negeri (km) <i>Length of state road</i>	6,517.1	6,517.1	6,517.1
Jabatan Kerja Raya <i>Public Works Department</i>	315.2	314.4	319.1
Pihak Berkuasa Tempatan <i>Local Authority</i>	411.8	411.8	412.2
Pejabat Daerah & Tanah <i>District Council</i>	666.5	688.0	688.2
Jabatan Pengairan & Saliran <i>Department Of Irrigation & Drainage</i>	2,123.6	2,123.6	2,125.6

Sumber: Jabatan Ukur dan Pemetaan Malaysia**Jabatan Kerja Raya Malaysia***Source: Department of Survey and Mapping Malaysia**Public Works Department Malaysia***Nota/Note :****Statistik jalan negeri mengikut daftar MARRIS sehingga 31 Disember pada tahun tersebut berdasarkan laporan MARRIS online bertarikh 18 Januari tahun berikutnya***State road statistics by MARRIS registered up to 31st December at that year is based on MARRIS online report dated 18th January for the following year*

Muka surat ini sengaja dibiarkan kosong
This page is deliberately left blank

INDIKATOR SOSIAL

PENDUDUK



02

Muka surat ini sengaja dibiarkan kosong
This page is deliberately left blank

Jadual 2 : Statistik terpilih penduduk, daerah Kuala Kangsar, Perak

Table 2 : Selected statistics of population, Kuala Kangsar district, Perak

	2017	2018	2019
Jumlah penduduk ('000) <i>Total Population</i>	173.2	174.7	176.3
Lelaki/ Male	86.9	87.7	88.5
Perempuan/ Female	86.3	87	87.8
Warganegara <i>Citizens</i>	168.3	169.8	171.3
Bumiputera	109.3	110.5	111.7
Cina/ Chinese	36.5	36.7	36.9
India/ Indians	22.1	22.2	22.3
Lain-lain/ Others	0.4	0.4	0.4
Bukan warganegara <i>Non-citizens</i>	4.8	4.9	5.0
Kadar pertumbuhan penduduk tahunan (%) <i>Annual population growth rate</i>	0.9	0.9	0.9
Kepadatan penduduk(per km²) <i>Population density(per km²)</i>	68.0	69.0	69.0
Tempat kediaman('000) <i>Living quarters</i>	51.1	51.5	51.9
Isi rumah ('000) <i>Household</i>	42.8	43.2	43.7
Purata saiz ahli isi rumah <i>Average size of household</i>	3.9	3.8	3.8
Kelahiran hidup <i>Live births^a</i>	2,729	2,621	n.a
Lelaki/ Male	1,382	1,338	n.a
Perempuan/ Female	1,347	1,283	n.a
Kematian <i>Death</i>	1,473	1,399	n.a
Lelaki/ Male	866	807	n.a
Perempuan/ Female	607	592	n.a
Pertambahan semula jadi <i>Natural increase</i>	1,256	1,222	n.a
Lelaki/ Male	516	531	n.a
Perempuan/ Female	740	691	n.a
Kadar kelahiran kasar <i>Crude birth rate</i>	15.8	15.0	n.a
Lelaki/ Male	15.9	15.3	n.a
Perempuan/ Female	15.6	14.7	n.a
Kadar kematian kasar <i>Crude death rate</i>	8.5	8.01	n.a
Lelaki/ Male	10.0	9.20	n.a
Perempuan/ Female	7.0	6.80	n.a

Sumber: Jabatan Perangkaan Malaysia

Source: Department of Statistics Malaysia

Nota/Notes :

1. Unjuran Penduduk (Semakan Semula) 2010-2040 adalah berasaskan Banci Penduduk dan Perumahan Malaysia 2010

Population Projection (Revised) 2010-2040 is based on the Population and Housing Census Malaysia 2010

2. Hasil tambah mungkin berbeza kerana pembundaran

The added total may differ due to rounding

3. Kadar kelahiran kasar dan kadar kematian kasar bagi setiap 1,000 penduduk

Crude birth rate and crude death rates per 1,000 population

n.a - Data tidak tersedia/berkenaan

Data is not available/applicable

Jadual 2 : Statistik terpilih penduduk, daerah Kuala Kangsar, Perak (samb.)

Table 2 : Selected statistics of population, Kuala Kangsar district, Perak (cont'd)

	2017	2018	2019
Bilangan perkahwinan	1,283	1,250	n.a
<i>Number of marriages</i>	948	898	n.a
Orang Islam/ Muslim	335	352	n.a
Orang bukan Islam/ Non-muslim			
Bilangan perceraian	264	278	n.a
<i>Number of divorces</i>			
Orang Islam/ Muslim	199	200	n.a
Orang bukan Islam/ Non-muslim	65	78	n.a

Sumber: Jabatan Perangkaan Malaysia

Source: Department of Statistics Malaysia

Nota/Notes :

1. Tarikh cerai bagi Orang Islam merujuk kepada kes selesai dengan sabitan oleh Mahkamah Syariah

Muslim divorce date refers to the date of order was issued by Syariah Court

2. Hasil tambah angka mengikut daerah pentadbiran adalah tidak sama dengan statistik perkahwinan yang dilaporkan diperingkat negeri. Ini disebabkan oleh statistik perkahwinan Orang Islam Kelantan dan Sarawak adalah kurang liputan dan masih di peringkat penyusunan data.

The sum by administrative districts is not equal to Muslim marriage statistics reported at the state level. This is attributed to the marriage statistics of Muslim Kelantan and Sarawak which is underreporting and still in the process of data compilation.

n.a - Data tidak tersedia/berkenaan

Data is not available/applicable

INDIKATOR SOSIAL

PERUMAHAN



13

Muka surat ini sengaja dibiarkan kosong
This page is deliberately left blank

Jadual 3 : Statistik terpilih perumahan, daerah Kuala Kangsar, Perak

Table 3 : Selected statistics of housing, Kuala Kangsar district, Perak

	2017 ^P	2018 ^P	2019 ^P
Bilangan stok unit kediaman sedia ada	24,626	24,955	25,364
<i>Number of existing stock residential units</i>			
Sesebuah/ Detached	4,494	4,495	4,498
Rumah berkembar/ Semi-detached	1,580	1,594	1,768
Teres/ Terrace	12,621	12,799	13,016
Rumah bandar/ Town house	-	136	136
Kelompok/ Cluster	156	156	156
Rumah kos rendah/ Low cost house	5,592	5,592	5,592
Rumah flat kos rendah/ Low cost flat house	108	108	108
Rumah pangsa/ Flat	-	-	15
Kondominium/Pangsapuri/ Condominium/Apartment	75	75	75
Bilangan unit kediaman yang siap dibina	268	226	343
<i>Number of completed residential units</i>			
Sesebuah/ Detached	1	1	3
Rumah berkembar/ Semi-detached	44	14	174
Teres/ Terrace	148	75	151
Rumah bandar/ Town house	-	136	-
Kelompok/ Cluster	-	-	-
Rumah kos rendah/ Low cost house	-	-	-
Rumah flat kos rendah/ Low cost flat house	-	-	-
Rumah pangsa/ Flat	-	-	15
Kondominium/Pangsapuri/ Condominium/Apartment	75	-	-
Bilangan penawaran unit kediaman akan datang	1,687	1,703	1,765
<i>Number of incoming supply of residential units</i>			
Sesebuah/ Detached	5	10	83
Rumah berkembar/ Semi-detached	100	180	60
Teres/ Terrace	1,431	1,498	1,554
Rumah bandar/ Town house	136	-	-
Kelompok/ Cluster	-	-	-
Rumah kos rendah/ Low cost house	-	-	68
Rumah flat kos rendah/ Low cost flat house	-	-	-
Rumah pangsa/ Flat	15	15	-
Kondominium/Pangsapuri/ Condominium/Apartment	-	-	-
Bilangan penawaran unit kediaman yang dirancang	988	1,285	1,342
<i>Number of planned supply of residential units</i>			
Sesebuah/ Detached	19	121	47
Rumah berkembar/ Semi-detached	160	134	134
Teres/ Terrace	809	1,030	1,120
Rumah bandar/ Town house	-	-	-
Kelompok/ Cluster	-	-	-
Rumah kos rendah/ Low cost house	-	-	41
Rumah flat kos rendah/ Low cost flat house	-	-	-
Rumah pangsa/ Flat	-	-	-
Kondominium/Pangsapuri/ Condominium/Apartment	-	-	-

Sumber: Laporan Stok Harta Kediaman, NAPIC, Jabatan Penilaian dan Perkhidmatan Harta
Source: Residential Property Stock Report, NAPIC, Valuation and Property Services Department

Nota/Note :

^P Permulaan/ Preliminary

Jadual 3 : Statistik terpilih perumahan, daerah Kuala Kangsar, Perak (samb.)*Table 3 : Selected statistics of housing, Kuala Kangsar district, Perak (cont'd)*

	2017	2018	2019
Statistik unit Projek Perumahan Rakyat (PPR) yang disiapkan^a			
<i>Statistics of completed People's Housing Programme (PHP) unit</i>			
Dimiliki/ Owned	-	-	-
Disewa/ Rent	-	-	-
<hr/>			
	2014	2016	2019
Peratusan isi rumah^b			
<i>Percentage of household</i>			
Dimiliki/ Owned (%)	81.6	82.6	74.6
Disewa/ Rent (%)	14.4	14.3	21.8
Kuarters/ Quarters (%)	4.0	3.1	3.6

Sumber: Kementerian Perumahan dan Kerajaan Tempatan**Jabatan Perangkaan Malaysia***Source: Ministry of Housing and Local Government**Department of Statistics Malaysia***Nota/Notes :**^a **Maklumat PPR yang dipaparkan adalah berdasarkan unit PPR yang siap pada tahun tersebut***The php information is displayed based on the php units completed in that year*^b **Hasil tambah mungkin berbeza kerana pembundaran***Summation may differs due to rounding*

INDIKATOR SOSIAL

GUNA TENAGA



14

Muka surat ini sengaja dibiarkan kosong
This page is deliberately left blank

Jadual 4 : Statistik terpilih guna tenaga, daerah Kuala Kangsar, Perak*Table 4 : Selected statistics of employment, Kuala Kangsar district, Perak*

	2018 ^P	2019 ^P
Statistik utama tenaga buruh		
<i>Principal statistics of labour force</i>		
Tenaga buruh ('000) <i>Labour force</i>	68.5	69.5
Penduduk bekerja ('000) <i>Employed persons</i>	66.4	67.3
Penganggur ('000) <i>Unemployed</i>	2.1	2.2
Luar tenaga buruh ('000) <i>Outside labour force</i>	46.5	46.1
Kadar penyertaan tenaga buruh (%) <i>Labour force participation rate</i>	59.6	60.1
Kadar pengangguran (%) <i>Unemployment rate</i>	3.1	3.1

Sumber: Jabatan Perangkaan Malaysia
Source: Department of Statistics Malaysia

Nota/Notes :**^e Anggaran***Estimates***^P Permulaan***Preliminary***Statistik Tenaga Buruh mengikut daerah pentadbiran digunakan secara berhati-hati kerana faktor ralat piawai relatif yang tinggi***Labour Force Statistics by administrative district to be used with caution due to high relative standard error (RSE)*

Jadual 4 : Statistik terpilih guna tenaga, daerah Kuala Kangsar, Perak
 Table 4 : Selected statistics of employment, Kuala Kangsar district, Perak

	2017 ^f	2018	2019
Bilangan pekerja yang diberhentikan mengikut industri <i>Number of employees retrenched by industry</i>	21	-	-
Pertanian, perhutanan dan perikanan <i>Agriculture, forestry dan fisheries</i>	-	-	-
Perlombongan dan pengkuarian <i>Mining dan quarrying</i>	-	-	-
Pembuatan <i>Manufacturing</i>	14	-	-
Bekalan elektrik, gas, wap dan pendingin udara <i>Electricity, gas, steam dan air conditioning</i>	-	-	-
Bekalan air; pembentungan, pengurusan sisa dan aktiviti pemulihan <i>Water supply; sewerage, waste management dan recovery activities</i>	-	-	-
Pembinaan <i>Construction</i>	-	-	-
Perdagangan borong dan runcit; pembaikan kenderaan bermotor dan motosikal <i>Wholesale dan retail trade; repair of motor vehicles dan motorcycles</i>	-	-	-
Penginapan dan aktiviti perkhidmatan makanan dan minuman <i>Accommodation dan food dan beverage service activities</i>	-	-	-
Maklumat dan komunikasi <i>Information dan communication</i>	-	-	-
Aktiviti kewangan dan insurans/takaful <i>Financial activities dan insurance/takaful</i>	-	-	-
Aktiviti hartanah <i>Real estate activities</i>	-	-	-
Aktiviti profesional, saintifik dan teknikal <i>Professional, scientific dan technical activities</i>	-	-	-
Aktiviti pentadbiran dan khidmat sokongan <i>Administrative dan support service activities</i>	-	-	-
Pentadbiran awam dan pertahanan; aktiviti keselamatan sosial wajib <i>Public administration dan defence; social security activities</i>	-	-	-
Pendidikan <i>Education</i>	-	-	-
Aktiviti kesihatan kemanusiaan dan kerja sosial <i>Human health dan social work activities</i>	7	-	-
Kesenian, hiburan dan rekreasi <i>Arts, entertainment dan recreation</i>	-	-	-
Aktiviti perkhidmatan lain <i>Other service activities</i>	-	-	-
Aktiviti isi rumah sebagai majikan <i>Activities of households as employers</i>	-	-	-
Aktiviti badan dan pertubuhan luar wilayah <i>Activities of extra-territorial organizations dan bodies</i>	-	-	-

Sumber: Kementerian Sumber Manusia
 Source: Ministry of Human Resources

Nota/Notes :

^f Dikemas kini
 Revised

Data merangkumi Pemberhentian Tetap dan Pemberhentian Secara Sukarela (VSS)
 Data includes Voluntary Retirement and Voluntary Retrenchment (VSS)

INDIKATOR SOSIAL

**PENDAPATAN DAN
PERBELANJAAN
ISI RUMAH**

05

Muka surat ini sengaja dibiarkan kosong
This page is deliberately left blank

Jadual 5 : Statistik terpilih pendapatan dan perbelanjaan isi rumah, daerah Kuala Kangsar, Perak

Table 5 : Selected statistics household income and expenditure, Kuala Kangsar district, Perak

	2016	2019
Pendapatan isi rumah kasar bulanan		
<i>Monthly statistics household gross income</i>		
Penengah (RM)	3,778	3,875
<i>Median</i>		
Purata (RM)	4,638	5,156
<i>Mean</i>		
Pekali Gini dan insiden kemiskinan		
<i>Gini Coefficient and incidence of poverty</i>		
Pekali Gini	0.364	0.387
<i>Gini Coefficient</i>		
Insiden kemiskinan	10.8	10.6
<i>Incidence of poverty</i>		

Sumber: Jabatan Perangkaan Malaysia

Source: Department of Statistics Malaysia

Nota/Note:

0.0 menunjukkan nilai yang kurang daripada 0.05 peratus

0.0 shows the value is less than 0.05 percent

Jadual 5.1 : Statistik terpilih pendapatan dan perbelanjaan isi rumah, Perak

Table 5.1 : Selected statistics household income and expenditure, Perak

	Jumlah Total						Bandar Urban						Luar bandar Rural					
	2014		2016		2019		2014		2016		2019		2014		2016		2019	
	(RM)	(%)	(RM)	(%)	(RM)	(%)	(RM)	(%)	(RM)	(%)	(RM)	(%)	(RM)	(%)	(RM)	(%)	(RM)	(%)
Komposisi perbelanjaan penggunaan isi rumah bulanan mengikut strata <i>Composition of monthly households consumption expenditure by strata</i>																		
Kumpulan perbelanjaan <i>Expenditure group</i>																		
01 Makanan & minuman bukan alkohol <i>Food & non-alcoholic beverages</i>	593	21.5	655	20.2	700	19.6	609	20.7	660	19.2	703	18.8	544	24.8	635	25.6	686	24.6
Beras <i>Rice</i>	36	1.3	33	1.0	33	0.9	36	1.2	32	0.9	34	0.9	38	1.7	35	1.4	32	1.1
Roti dan bijirin lain <i>Bread and other cereals</i>	73	2.6	77	2.4	89	2.5	75	2.6	77	2.2	90	2.4	69	3.1	77	3.1	86	3.1
Daging <i>Meat</i>	82	3.0	88	2.7	94	2.6	86	2.9	89	2.6	96	2.6	69	3.1	85	3.4	82	2.9
Ikan dan makanan laut <i>Fish and seafood</i>	138	5.0	157	4.8	165	4.6	138	4.7	156	4.5	162	4.3	135	6.2	161	6.5	178	6.4
Susu, keju dan telur <i>Milk, cheese and eggs</i>	49	1.8	57	1.8	63	1.8	53	1.8	59	1.7	64	1.7	39	1.8	50.2	2.0	57	2.0
Minyak dan lemak <i>Oil and fats</i>	16	0.6	21	0.6	22	0.6	17	0.6	21	0.6	22	0.6	15	0.7	18.9	0.8	19	0.7
Buah-buahan <i>Fruits</i>	36	1.3	45	1.4	49	1.4	38	1.3	47	1.4	50	1.3	29	1.3	39.7	1.6	45	1.6
Sayur-sayuran <i>Vegetables</i>	78	2.8	79	2.5	78	2.2	80	2.7	80	2.3	76	2.0	71	3.2	77.8	3.1	87	3.1
Gula, jem, madu, coklat dan manisan <i>Sugar, jam, honey, chocolate and confectionery</i>	20	0.7	22	0.7	22	0.6	20	0.7	22	0.6	22	0.6	19	0.9	19.9	0.8	22	0.8
Keluaran makanan t.t.t.i <i>Food products n.e.c</i>	33	1.2	39	1.2	46	1.3	33	1.1	39	1.1	46	1.2	31	1.4	37.0	1.5	44	1.6
Kopi, teh, koko dan minuman bukan alkohol <i>Coffee, tea, cocoa and non-alcoholic beverages</i>	33	1.2	36	1.1	40	1.1	34	1.2	37	1.1	41	1.1	29	1.3	34	1.4	36	1.3
02 Minuman alkohol dan tembakau <i>Alcoholic beverages and tobacco</i>	59	2.1	77	2.4	81	2.3	58	2.0	77	2.2	84	2.3	61	2.8	79.7	3	65	2.3
03 Pakaian dan kasut <i>Clothing and footwear</i>	83	3.0	112	3.5	122	3.4	86	2.9	119	3.5	125	3.3	73	3.3	89.2	4	111	4.0
04 Perumahan, air, elektrik, gas dan bahan api lain <i>Housing, water, electricity, gas and other fuels</i>	579	21.0	653	20.2	737	20.7	631	21.5	706	20.5	784	20.9	413	18.8	465	18.7	536	19.2
05 Hiasan, perkakasan dan penyelenggaraan isi rumah <i>Furnishings, households equipment and routine households maintenance</i>	111	4.0	136	4.2	146	4.1	122	4.1	148	4.3	156	4.2	78	3.6	93	3.8	103	3.7
06 Kesihatan <i>Health</i>	45	1.6	76	2.4	92	2.6	50	1.7	82	2.4	99	2.7	28	1.3	54	2.2	60	2.2
07 Pengangkutan <i>Transport</i>	419	15.2	432	13.4	473	13.3	449	15.3	461	13.4	505	13.5	325	14.8	327	13.2	335	12.0
08 Komunikasi <i>Communication</i>	140	5.1	152	4.7	171	4.8	155	5.3	165	4.8	180	4.8	95	4.3	107	4.3	131	4.7
09 Perkhidmatan rekreasi dan kebudayaan <i>Recreation services and culture</i>	134	4.9	158	4.9	176	4.9	148	5.0	177	5.1	193	5.1	91	4.2	92	3.7	107	3.8
10 Pendidikan <i>Education</i>	29	1.1	35	1.1	40	1.1	34	1.2	39	1.1	45	1.2	14	0.6	24	1.0	19	0.7
11 Restoran dan hotel <i>Restaurant and hotels</i>	355	12.9	453	14.0	502	14.1	384	13.1	494	14.4	527	14.0	265	12.1	304	12.2	396	14.2
Perbelanjaan makanan di luar rumah <i>Expenditure on food away from home</i>	290	10.5	360	11.1	394	11.1	312	10.6	391	11.3	411	11.0	219	10.0	253	10.2	322	11.6
Perbelanjaan minuman di luar rumah <i>Expenditure on beverages away from home</i>	54	2.0	73	2.3	70.0	2.0	59	2.0	80	2.3	72	1.9	39	1.8	47	1.9	60	2.1
Perkhidmatan penginapan dan lain-lain <i>Accommodation services and others</i>	12	0.4	19	0.6	38.0	1.1	13	0.4	23	0.7	43	1.2	6	0.3	5	0.2	15	0.5
12 Pelbagai barangan dan perkhidmatan <i>Miscellaneous goods and services</i>	213	7.7	294	9.1	324.0	9.1	216	7.3	316	9.2	344	9.2	204	9.3	214	8.6	239	8.6
Komposisi perbelanjaan penggunaan isi rumah bulanan (01-12) <i>Composition of monthly households consumption expenditure (01-12)</i>	2,760	100.0	3,233	100.0	3,564	100.0	2,940	100.0	3,444	100.0	3,745	100.0	2,191	100.0	2,485	100.0	2,788	100.0

Sumber: Jabatan Perangkaan Malaysia
Source: Department of Statistics Malaysia

INDIKATOR SOSIAL

PENDIDIKAN

06

Muka surat ini sengaja dibiarkan kosong
This page is deliberately left blank

Jadual 6 : Statistik terpilih pendidikan, daerah Kuala Kangsar , Perak
 Table 6 : Selected statistics of education, Kuala Kangsar district, Perak

	2018	2019
Pejabat Pendidikan Daerah Kuala Kangsar		
<i>Kuala Kangsar District Education Office</i>		
Bilangan sekolah	113	113
<i>Number of schools</i>		
Sekolah rendah	89	89
<i>Primary school</i>		
Sekolah menengah	24	24
<i>Secondary school</i>		
Akademik/ Academic	23	23
Lepasan menengah/ Post secondary^a	1	1
Bilangan guru	3,498	3,451
<i>Number of teachers</i>		
Sekolah rendah	1,853	1,823
<i>Primary school</i>		
Lelaki/ Male	626	611
Perempuan/ Female	1,227	1,212
Sekolah menengah	1,645	1,628
<i>Secondary school</i>		
Lelaki/ Male	577	556
Perempuan/ Female	1,068	1,072
Akademik/ Academic	1,511	1,498
Lelaki/ Male	529	512
Perempuan/ Female	982	986
Lepasan menengah/ Post secondary^a	134	130
Lelaki/ Male	48	44
Perempuan/ Female	86	86
Bilangan murid	29,191	28,818
<i>Number of pupils</i>		
Sekolah rendah	14,747	14,873
<i>Primary school</i>		
Lelaki/ Male	7,578	7,615
Perempuan/ Female	7,169	7,258
Sekolah menengah	14,444	13,945
<i>Secondary school</i>		
Lelaki/ Male	7,223	6,968
Perempuan/ Female	7,221	6,977
Akademik/ Academic	13,733	13,298
Lelaki/ Male	6,949	6,748
Perempuan/ Female	6,784	6,550
Lepasan menengah/ Post secondary^a	711	647
Lelaki/ Male	274	220
Perempuan/ Female	437	427

Sumber: Kementerian Pendidikan Malaysia

Source: Ministry of Education Malaysia

Nota/Notes :

^a Termasuk tingkatan 6 dan kolej vokasional
 Includes 6 college and vocational college

1. Data seperti pada 30 Jun

Data as at 30th June

2. Data termasuk sekolah bantuan kerajaan

Data includes government-aided schools

Jadual 6 : Statistik terpilih pendidikan, daerah Kuala Kangsar, Perak (samb.)

Table 6 : Selected statistics of education, Kuala Kangsar district, Perak (cont'd)

	2018	2019
Sekolah rendah <i>Primary school</i>		
Bilangan sekolah <i>Number of schools</i>	-	3
Sekolah Rendah Agama Negeri (SRAN) <i>State Religious Primary School</i>	-	-
Sekolah Rendah Agama Rakyat (SRAR) <i>People Religious Primary School</i>	-	3
Bilangan guru <i>Number of teachers</i>	-	10
Lelaki/ Male	-	3
Perempuan/ Female	-	7
Sekolah Rendah Agama Negeri (SRAN) <i>State Religious Primary School</i>	-	-
Lelaki/ Male	-	-
Perempuan/ Female	-	-
Sekolah Rendah Agama Rakyat (SRAR) <i>People Religious Primary School</i>	-	10
Lelaki/ Male	-	3
Perempuan/ Female	-	7
Bilangan murid <i>Number of pupils</i>	-	745
Lelaki/ Male	-	410
Perempuan/ Female	-	335
Sekolah Rendah Agama Negeri (SRAN) <i>State Religious Primary School</i>	-	-
Lelaki/ Male	-	-
Perempuan/ Female	-	-
Sekolah Rendah Agama Rakyat (SRAR) <i>People Religious Primary School</i>	-	745
Lelaki/ Male	-	410
Perempuan/ Female	-	335

Sumber: Jabatan Kemajuan Islam Malaysia

Source: Department of Islamic Development Malaysia

Nota/Notes :**1. Data seperti pada 30 Jun***Data as at 30th June***2. Sekolah Agama adalah di bawah seliaan Jabatan Agama Islam Negeri***Religious School supervised by State Islamic Department*

Jadual 6 : Statistik terpilih pendidikan, daerah Kuala Kangsar, Perak (samb.)

Table 6 : Selected statistics of education, Kuala Kangsar district, Perak (cont'd)

	2017	2018	2019
Sekolah menengah <i>Secondary school</i>			
Bilangan sekolah <i>Number of schools</i>		-	1
Sekolah Menengah Agama Negeri (SMAN) <i>State Religious Secondary School</i>		-	-
Sekolah Menengah Agama Rakyat (SMAR) <i>People Religious Secondary School</i>		-	1
Bilangan guru <i>Number of teachers</i>		-	3
Lelaki/ Male		-	-
Perempuan/ Female		-	3
Sekolah Menengah Agama Negeri (SMAN) <i>State Religious Secondary School</i>		-	-
Lelaki/ Male		-	-
Perempuan/ Female		-	-
Sekolah Menengah Agama Rakyat (SMAR) <i>People Religious Secondary School</i>		-	3
Lelaki/ Male		-	-
Perempuan/ Female		-	3
Bilangan murid <i>Number of pupils</i>		-	187
Lelaki/ Male		-	79
Perempuan/ Female		-	108
Sekolah Menengah Agama Negeri (SMAN) <i>State Religious Secondary School</i>		-	-
Lelaki/ Male		-	-
Perempuan/ Female		-	-
Sekolah Menengah Agama Rakyat (SMAR) <i>People Religious Secondary School</i>		-	187
Lelaki/ Male		-	79
Perempuan/ Female		-	108

Sumber: Jabatan Kemajuan Islam Malaysia

Source: Department of Islamic Development Malaysia

Nota/Notes :**1. Data seperti pada 30 Jun***Data as at 30th June***2. Sekolah Agama adalah di bawah seliaan Jabatan Agama Islam Negeri***Religious School supervised by State Islamic Department*

Muka surat ini sengaja dibiarkan kosong
This page is deliberately left blank

INDIKATOR SOSIAL

KESIHATAN

07

Muka surat ini sengaja dibiarkan kosong
This page is deliberately left blank

Jadual 7 : Statistik terpilih kesihatan, daerah Kuala Kangsar district, Perak

Table 7 : Selected statistics of health, Kuala Kangsar district, Perak

	2016	2017	2018
Bilangan hospital dan katil			
<i>Number of hospitals and beds</i>			
Kerajaan			
<i>Government</i>			
Kementerian Kesihatan Malaysia (KKM)			
<i>Ministry of Health, Malaysia (MOH)</i>			
Hospital	2	2	2
Katil/ Bed	229	229	229
Institusi perubatan khas	-	-	-
<i>Special medical institution</i>			
Hospital	-	-	-
Katil/ Bed	-	-	-
Bukan KKM	-	-	-
<i>Non-MOH</i>			
Hospital	-	-	-
Katil/ Bed	-	-	-
Swasta^a			
<i>Private</i>			
Hospital	-	-	-
Katil/ Bed	-	-	-
Bilangan klinik kerajaan			
<i>Number of government clinics</i>			
Klinik kesihatan^b	8	8	8
<i>Health clinic</i>			
Klinik desa	25	25	25
<i>Rural clinic</i>			
Klinik komuniti	3	3	3
<i>Community clinic</i>			
Sebab utama kematian (disahkan)^c			
<i>Principal causes of death (medically certified)</i>			
Jumlah kematian yang disahkan	779	852	965
<i>Total of medically certified death</i>			
<i>Pneumonia (J12-J18)</i>	131	141	118
<i>Ischaemic heart diseases</i>	86	111	142
<i>Cerebrovascular diseases</i>	53	49	77
<i>Transport accidents</i>	42	39	35
<i>Diseases of the liver</i>	15	15	-
<i>Chronic lower respiratory diseases</i>	-	-	30

Sumber: Kementerian Kesihatan Malaysia

Jabatan Perangkaan Malaysia

Source: Ministry of Health Malaysia

Department of Statistics Malaysia

Nota/Notes :^a Merujuk kepada hospital swasta, rumah rawatan, rumah bersalin dan hospis*Refers to private hospitals, home treatment, maternity home and hospice*^b Klinik kesihatan termasuk klinik kesihatan ibu dan anak*Health clinics includes maternal and child health clinics*^c Sebab utama kematian yang disenaraikan adalah lima tertinggi bagi tahun tersebut*The principal causes of deaths listed are the top five for the year*

Muka surat ini sengaja dibiarkan kosong
This page is deliberately left blank

INDIKATOR SOSIAL

**PERKHIDMATAN
KEBAJIKAN**



08

Muka surat ini sengaja dibiarkan kosong
This page is deliberately left blank

Jadual 8 : Statistik terpilih perkhidmatan kebajikan, daerah Kuala Kangsar, Perak

Table 8 : Selected statistics of welfare services, Kuala Kangsar district, Perak

	2017	2018	2019
Bilangan kumulatif Orang Kurang Upaya(OKU) yang berdaftar mengikut kategori ketidakupayaan <i>Cumulative number of registered Persons With Disabilities(PWD) by category of disabilities</i>	3,845	4,237	4,598
Penglihatan <i>Visually impaired</i>	270	292	315
Pendengaran <i>Hearing</i>	266	275	284
Pertuturan <i>Speech</i>	9	10	10
Fizikal^a <i>Physical</i>	1255	1376	1491
Pembelajaran <i>Learning disability</i>	1554	1755	1936
Mental	340	369	397
Pelbagai <i>Multiple disabilities</i>	151	160	165
Bilangan pendaftaran baharu Orang Kurang Upaya <i>Number of newly registered of Persons With Disabilities</i>	356	421	n.a
Lelaki <i>Male</i>	258	281	n.a
Perempuan <i>Female</i>	98	140	n.a
Bilangan ketua isi rumah miskin yang berdaftar dengan eKasih <i>Number of registered head of poor households with eKasih</i>	86	113	107

Sumber: Jabatan Kebajikan Masyarakat

Unit Penyelarasan Pelaksanaan, Jabatan Perdana Menteri

Source: Department of Social Welfare

Implementation Coordination Unit, Prime Minister's Department

Nota/Notes:

^a Termasuk Cerebral Palsy

Includes Cerebral Palsy

n.a - Data tidak tersedia/berkenaan

Data is not available/applicable

Muka surat ini sengaja dibiarkan kosong
This page is deliberately left blank

INDIKATOR SOSIAL

KESELAMATAN AWAM

09

Muka surat ini sengaja dibiarkan kosong
This page is deliberately left blank

Jadual 9 : Statistik terpilih keselamatan awam, daerah Kuala Kangsar, Perak

Table 9 : Selected statistics of public safety, Kuala Kangsar district, Perak

	2017	2018	2019
Bilangan Ibu Pejabat Polis Daerah <i>Number of District Police Headquarters</i>	2	2	2
Bilangan balai polis <i>Number of police stations</i>	9	9	9
Bilangan Pondok Polis <i>Number of police huts</i>	6	6	4
Bilangan kemalangan jalan raya <i>Number of road accidents</i>	1,973	1,772	1,702
Bilangan kecederaan dan kematian disebabkan kemalangan jalan raya <i>Number of injury and death reported due to road accidents</i>			
Kecederaan/ Injury	37	40	58
Kematian/ Death	50	40	30
Jenayah Kekerasan <i>Violent Crime</i>	21	24	56
Bunuh <i>Murder</i>	1	1	1
Rogol <i>Rape</i>	6	5	3
Samun^a <i>Robbery</i>	8	9	27
Mencederakan <i>Causing injury</i>	6	9	25
Jenayah Harta Benda <i>Property crime</i>	120	98	181
Pecah rumah dan curi <i>House break-in and theft</i>	22	17	64
Kecurian kenderaan <i>Vehicles theft</i>	73	53	70
Lori/van/ Lorry/van	-	-	1
Kereta/ Motocar	5	2	6
Motosikal/skuter/ Motorcycle/scooter	66	49	62
Curi/ Ragut <i>Theft/ Snatch theft</i>	2	2	1
Kecurian lain <i>Other theft</i>	23	26	46

Sumber: Polis Diraja Malaysia

Source: Royal Malaysia Police

Nota/Note:

^a Termasuk samun berkawan bersenjata api, samun berkawan tidak bersenjata api, samun bersenjata api dan samun tidak bersenjata api

Includes gang robbery with firearms, gang robbery without firearms, robbery with firearms and robbery without firearms

Jadual 9 : Statistik terpilih keselamatan awam, daerah Kuala Kangsar, Perak (samb.)

Table 9 : Selected statistics of public safety, Kuala Kangsar district, Perak(cont'd)

	2017	2018	2019
Bilangan Balai Bomba	2	2	2
<i>Number of Fire Stations</i>			
Statistik kebakaran			
<i>Statistics on fire breakouts</i>			
Bilangan kebakaran/ Number of fire breakouts	230	289	365
Bilangan panggilan palsu/ Number of false alarm	-	1	1
Bilangan kematian/ Number of death^a	-	4	-
Bilangan kecederaan/ Number of injury	3	2	-
Taksiran kerugian (RM Juta)/ Estimated loss (RM Million)	1.1	3.6	2.6
Taksiran yang dapat diselamatkan (RM juta)	36.3	19.1	148.5
<i>Estimated amount saved (RM Million)</i>			
Bilangan kebakaran mengikut jenis	244	256	365
<i>Number of fire breakouts by type</i>			
Bangunan dan isinya/ Building	23	21	26
Kenderaan/ Vehicle	35	44	33
Mesin/ Machinery	1	-	1
Alat perkakas/ Other equipment	20	14	16
Petrol/ Petrol	-	-	-
Bahan kimia/ Chemical substance	-	-	-
Gas	7	6	8
Kapal terbang/ Aeroplane	-	-	-
Helikopter/ Helicopter	-	-	-
Kapal laut/ Ship	-	-	-
Feri/ Ferry	-	-	-
Bot/ Boat	-	-	-
Kebun/ladang/ Farm/estate	4	5	6
Hutan/ Jungle	0	5	7
Belukar/lalang/ Weed/bush	68	71	147
Sampah/ Garbage	14	12	24
Gerai/ Stall	2	0	1
Lain-lain/ Others	70	78	96
Bilangan kebakaran mengikut punca kebakaran	249	243	365
<i>Number of fire breakouts by cause</i>			
Elektrik/ Electricity	14	6	1
Puntung rokok/ Cigarette butts	1	-	-
Percikan api/ Sparks of fire	-	-	-
Mercun/bunga api/ Fire crackers/fireworks	-	-	1
Ubat nyamuk/lilin/colok/ Mosquito coil/candle/joss-stick	-	-	-
Dapur gas/minyak tanah/ Gas stove/kerosene	2	1	-
Reaksi spontan/ Spontaneous reaction	-	-	-
Sengaja dibakar dengan niat baik/ Arson with good intention	15	5	2
Sengaja dibakar dengan niat jahat/ Incendiary arson	-	2	-
Tindak balas kimia/ Chemical reaction	-	-	-
Mancis api/ Matches	-	-	-
Lain-lain/ Others	214	228	361
Punca tidak diketahui/ Unknown source	3	1	-

Sumber: Jabatan Bomba dan Penyelamat Malaysia

Source: Fire and Rescue Department of Malaysia

Nota/Note:

^a Merujuk kepada kematian serta-merta di tempat kejadian

Refers to instant death at the place of occurrence

Jadual 9 : Statistik terpilih keselamatan awam, daerah Kuala Kangsar, Perak (samb.)

Table 9 : Selected statistics of public safety, Kuala Kangsar district, Perak (cont'd)

	2017	2018	2019
Bilangan kebakaran bangunan mengikut jenis	18	24	25
<i>Number of fire breakouts in building by type</i>			
Kedai/ Shop	3	-	2
Kilang/ Factory	3	-	-
Setor/ Store	2	-	3
Bengkel/ Workshop	-	-	-
Hotel	-	-	-
Pusat membeli belah/ Shopping centre	-	-	-
Pejabat/ Office	1	1	-
Restoran/ Restaurant	-	-	-
Rumah kediaman/ Housing unit	3	13	11
Setinggan/ Squatter	1	-	1
Dewan orang ramai/ Town hall	-	-	-
Dapur/ Kitchen	-	-	1
Gudang/ Warehouse	-	-	-
Makmal/ Laboratory	-	-	-
Premis ladang ternakan/ Livestock farms premise	-	-	-
Panggung wayang/ Cinema	-	-	-
Kelab/pub bar hiburan/ Club/pub entertainment bar	-	-	1
Rumah teres/ Terrace house	4	6	3
Rumah flat/ Flat house	-	-	-
Rumah apartment/kondominium/ Apartment/condominium house	-	-	-
Rumah panjang/tradisional/ Long house/traditional	-	1	-
Masjid/surau/ Mosque/surau	-	-	1
Tokong/ Chinese temple	-	-	-
Kuil/ Hindu temple	-	-	-
Gereja/ Church	-	-	-
Institut pengajian tinggi awam/ Public higher education institution	-	-	1
Institut pengajian tinggi swasta/ Private higher education institution	-	-	-
Sekolah rendah kerajaan/ Government primary school	-	-	-
Sekolah rendah swasta/ Private primary school	-	-	-
Sekolah menengah kerajaan/ Government secondary school	-	1	-
Sekolah menengah swasta/ Private secondary school	-	-	-
Pra sekolah/tadika kerajaan/ Government pre-school/kindergarten	-	-	-
Pra sekolah/tadika swasta/ Private pre-school/kindergarten	-	-	1
Asrama sekolah/ School hostel	-	-	-
Asrama pekerja/ Worker hostel	-	-	-
Hospital/kllinik awam/ Government hospital/clinic	-	-	-
Hospital/kllinik swasta/ Private hospital/clinic	-	-	-
Premis/hotel budget/ Budget premise/hotel	-	-	-
Asrama/rumah tumpangan/ Hostel/guest house	-	-	-
Rumah kedai/ Shop house	-	-	-
Lain-lain/ Others	1	2	-
Bilangan kebakaran bangunan mengikut punca kebakaran	23	28	26
<i>Number of fire breakouts in building by cause</i>			
Elektrik/ Electricity	1	1	-
Puntung rokok/ Cigarette butts	1	-	-
Percikan api/ Sparks of fire	-	-	-
Mercun/bunga api/ Fire crackers/fireworks	-	-	-
Ubat nyamuk/lilin/colok/ Mosquito coil/candle/joss-stick	-	-	-
Dapur gas/minyak tanah/ Gas stove/kerosene	-	-	-
Reaksi spontan/ Spontaneous reaction	-	-	-
Sengaja dibakar dengan niat baik/ Arson with good intention	-	-	-
Sengaja dibakar dengan niat jahat/ Incendiary arson	-	-	-
Tindak balas kimia/ Chemical reaction	-	-	-
Mancis api/ Matches	-	-	-
Lain-lain punca/ Others source	20	27	26
Punca tidak diketahui/ Unknown source	1	-	-

Sumber: Jabatan Bomba dan Penyelamat Malaysia

Source: Fire and Rescue Department of Malaysia

Jadual 9 : Statistik terpilih keselamatan awam, daerah Kuala Kangsar, Perak (samb.)*Table 9 : Selected statistics of public safety, Kuala Kangsar district, Perak (cont'd)*

	2017	2018	2019
Statistik parol			
<i>Statistics of parole</i>			
Bilangan pejabat parol daerah	1	1	1
<i>Number of parole district office</i>			
Bilangan Orang DiParol	19	20	59
<i>Number of parolee</i>			
Bilangan banduan sabitan mengikut jantina dan kumpulan etnik			
<i>Number of convicted prisoners by sex and ethnic group</i>			
Lelaki/ Male	n.a	n.a	n.a
Perempuan/ Female	n.a	n.a	n.a
Warganegara	n.a	n.a	n.a
<i>Citizen</i>			
Bumiputera	n.a	n.a	n.a
Cina/ Chinese	n.a	n.a	n.a
India/ Indian	n.a	n.a	n.a
Lain-lain/ Others	n.a	n.a	n.a
Bukan warganegara	n.a	n.a	n.a
<i>Non citizen</i>			
Bilangan penagih dadah	177	179	251
<i>Number of drug addicts</i>			

Sumber: Jabatan Bomba dan Penyelamat Malaysia
 Jabatan Penjara Malaysia
 Agensi Antidadah Kebangsaan
*Source: Fire and Rescue Department of Malaysia
 Department of Prison Malaysia
 National Anti-Drugs Agency*

Nota/Note:**n.a - Data tidak tersedia/berkenaan***Data is not available/applicable*

INDIKATOR SOSIAL

**PERHUBUNGAN
DAN REKREASI**

10

Muka surat ini sengaja dibiarkan kosong
This page is deliberately left blank

Jadual 10 : Statistik terpilih perhubungan dan rekreasi, daerah Kuala Kangsar, Perak

Table 10 : Selected statistics of communication and recreation, Kuala Kangsar district, Perak

	2017	2018	2019
Bilangan kluster homestay <i>Number of homestay clusters</i>	2	2	2
Bilangan premis penginapan <i>Number of accommodation premises</i>	5	5	19
Bilangan kampung Desa Lestari <i>Number of Desa Lestari villages</i>	1	1	1
Bilangan kumulatif kenderaan bermotor <i>Cumulative number of registered motor vehicles by branch</i>	n.a	n.a	n.a
Motokar/ Motocar	n.a	n.a	n.a
Motorsikal/ Motorcycle	n.a	n.a	n.a
Kenderaan awam/ Public transport	n.a	n.a	n.a
Kenderaan perdagangan/ Commercial vehicle	n.a	n.a	n.a
Lain-lain kenderaan^a/ Other vehicles	n.a	n.a	n.a
Bilangan pendaftaran kenderaan baharu <i>Number of newly registered motor vehicle by branch</i>	n.a	n.a	n.a
Motokar/ Motocar	n.a	n.a	n.a
Motorsikal/ Motorcycle	n.a	n.a	n.a
Kenderaan awam/ Public transport	n.a	n.a	n.a
Kenderaan perdagangan/ Commercial vehicle	n.a	n.a	n.a
Lain-lain kenderaan^a/ Other vehicles	n.a	n.a	n.a

Sumber: Kementerian Pelancongan, Seni dan Budaya Malaysia

Jabatan Pengangkutan Jalan Malaysia

Kementerian Pembangunan Luar Bandar

Source: Ministry of Tourism, Arts and Culture Malaysia

Road Transport Department Malaysia

Ministry of Rural Development

Nota/Notes:

^a Merangkumi kenderaan seperti karavan, kenderaan bomba kerajaan & swasta, kenderaan sekolah memandu, kenderaan mayat, kenderaan orang cacat, kenderaan kerajaan, kenderaan pihak berkuasa tempatan, ambulan dan kenderaan kedutaan

Includes vehicles such as caravans, government & private fire vehicles, driving school vehicles, hearse, vehicle for disabled person, government vehicles, local authority vehicles, ambulance and embassy vehicles

n.a - Data tidak tersedia/berkenaan

Data is not available/applicable

Muka surat ini sengaja dibiarkan kosong
This page is deliberately left blank

INDIKATOR SOSIAL

**INTERNET DAN
MEDIA SOSIAL**



Muka surat ini sengaja dibiarkan kosong
This page is deliberately left blank

Jadual 11 : Statistik terpilih internet dan media sosial, daerah Kuala Kangsar, Perak*Table 11 : Selected statistics of internet and social media, Kuala Kangsar district, Perak*

	2017	2018	2019
Bilangan Pusat Internet Malaysia <i>Number of Malaysia Internet Centres</i>	6	6	-
Bilangan Pusat Internet Desa <i>Number of Rural Internet Centres</i>	-	-	-
Bilangan Pusat Maklumat Rakyat <i>Number of Citizen Information Centres</i>	1	1	1
	2014	2016	2019
Peratusan isi rumah yang memiliki peralatan dan perkhidmatan telekomunikasi <i>Percentage of households owned telecommunication equipment and services</i>			
Langganan internet di rumah(%) <i>Subscription of internet at home</i>	26.1	66.0	76.9
Telefon bimbit(%) <i>Mobile phone</i>	92.0	94.2	96.5
Siaran TV berbayar(%) <i>Pay TV channel</i>	59.6	68.4	71.4

**Sumber: Kementerian Komunikasi dan Multimedia
Jabatan Perangkaan Malaysia**

*Source: Ministry of Communications and Multimedia Malaysia
Department of Statistics Malaysia*

Muka surat ini sengaja dibiarkan kosong
This page is deliberately left blank

INDIKATOR SOSIAL

KEMUDAHAN ASAS

12

Muka surat ini sengaja dibiarkan kosong
This page is deliberately left blank

Jadual 12 : Statistik terpilih kemudahan asas, daerah Kuala Kangsar, Perak

Table 12 : Selected statistics of basic facilities, Kuala Kangsar district, Perak

	2014	2016	2019
Jenis bekalan air	100.0	100.0	100.0
<i>Type of water supply</i>			
Air paip di rumah (%)	99.6	100.0	99.7
<i>Piped water in the house</i>			
Air paip awam (%)	0.4	-	-
<i>Public water stand pipe</i>			
Lain-lain (%)	-	-	0.3
<i>Others</i>			
Kemudahan bekalan elektrik	100.0	100.0	100.0
<i>Accessibility to electricity supply</i>			
Kemudahan bekalan elektrik (%)	100.0	100.0	100.0
<i>Accessible to electricity</i>			
Tiada bekalan elektrik (%)	-	-	-
<i>No electricity</i>			
Kemudahan kutipan sampah	100.0	100.0	100.0
<i>Garbage collection facility</i>			
Tempat kediaman (%)	61.7	57.2	60.5
<i>Living quarters</i>			
Kawasan^a (%)	11.7	9.5	20.3
<i>Area</i>			
Tiada (%)	26.6	33.3	19.2
<i>None</i>			
	2017	2018	2019
Statistik sisa perbandaran yang dirawat			
<i>Statistics of municipal waste treated</i>			
Tapak pelupusan/ Disposal site			
Bilangan tapak pelupusan/ Number of disposal sites			
Luas tapak/ Site area (Ha)	13.4	13.4	-
Anggaran purata berat sisa yang dilupuskan setiap hari (Tan metrik/hari)	180.0	180.0	-
<i>Estimated average weight of waste disposed daily (Tonnes/day)</i>			
Loji rawatan termal/ Thermal treatment plant			
Bilangan loji rawatan termal/ Number of thermal treatment plants	-	-	-
Luas tapak/ Site area (Ha)	-	-	-
Jumlah berat sisa yang dilupuskan (Tan metrik/hari)	-	-	-
<i>Total amount of residual waste (Tonnes/day)</i>			

Sumber: Jabatan Perangkaan Malaysia
Kementerian Perumahan dan Kerajaan Tempatan
Source: Department of Statistics Malaysia
Ministry of Housing and Local Government

Nota/Notes :

^a Kutipan sampah di tempat pengumpulan yang jaraknya melebihi 100 meter dari tempat kediaman

Garbage collection in the collection area where the distance is more than 100 meters away from the living quarters

Ha Merujuk kepada Hektar

Refers to Hectare

Jadual 12 : Statistik terpilih kemudahan asas, daerah Kuala Kangsar, Perak (samb.)*Table 12 : Selected statistics of basic facilities, Kuala Kangsar district (cont'd)*

	2017	2018	2019
Statistik CCTV di kawasan Pihak Berkuasa Tempatan (PBT) <i>Statistics on CCTV in Local Authority (LA) area</i>	20	20	20
Hasil cukai taksiran (RM juta) <i>Revenue of assessment tax (RM million)</i>	9.9	10.2	
Bilangan Komuniti Harapan Malaysia <i>Number of Harapan Malaysia Communities</i>	9	9	15
Bilangan Kelab Malaysiaku <i>Number of Malaysiaku Clubs</i>	12	12	12
Bilangan paparan papan iklan JAPEN <i>Number of JAPEN billboard advertisements</i>	8	8	8
Bilangan Pusat Komuniti Desa <i>Number of Rural Community Centres</i>	1	1	1

**Sumber: Kementerian Perumahan Kerajaan Tempatan
Pihak Berkuasa Tempatan**

Kementerian Komunikasi dan Multimedia Malaysia

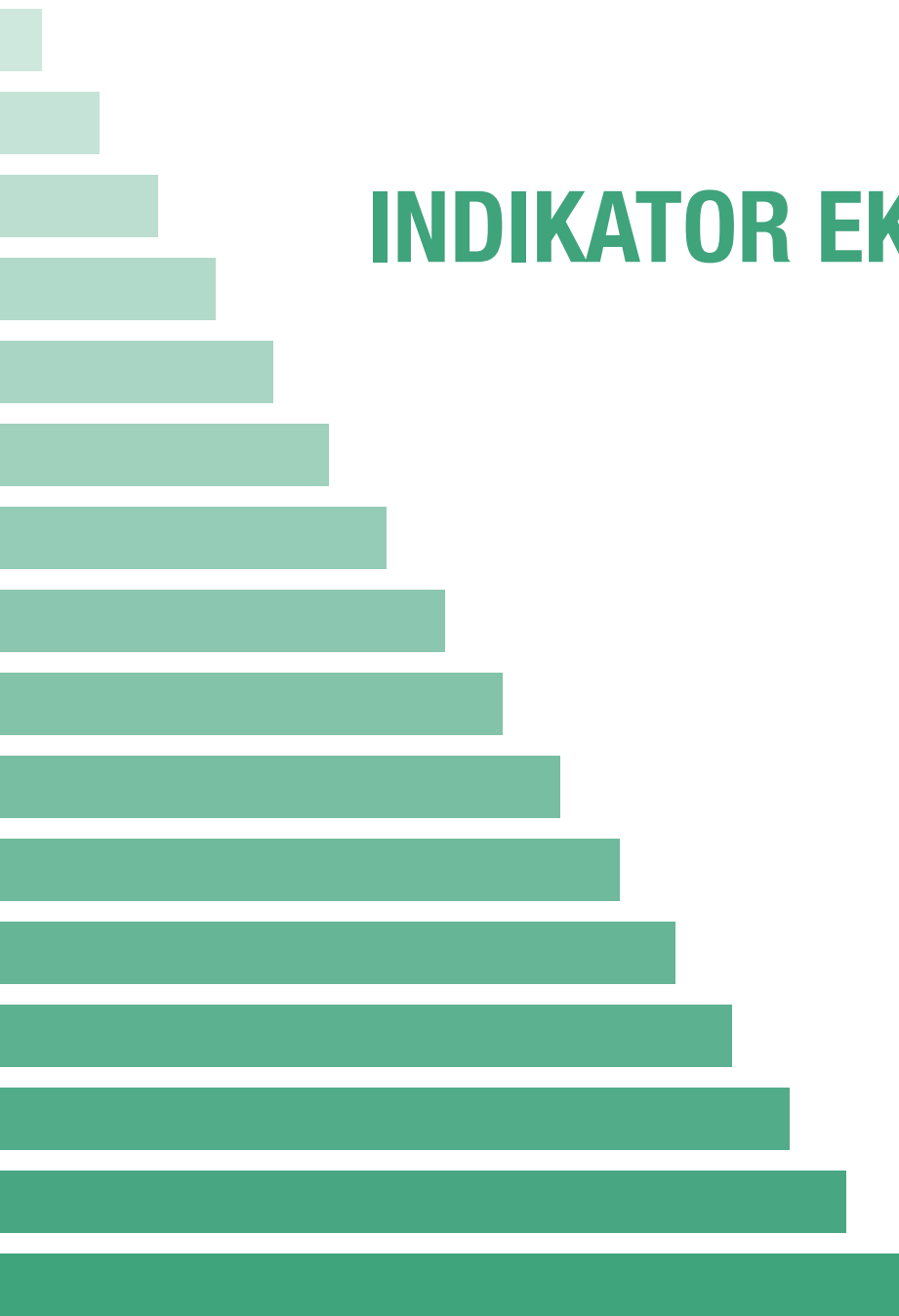
Kementerian Pembangunan Luar Bandar

Source: Ministry of Housing and Local Government

Local Authority

Ministry of Communications and Multimedia Malaysia

Ministry of Rural Development



INDIKATOR EKONOMI



Muka surat ini sengaja dibiarkan kosong
This page is deliberately left blank

INDIKATOR EKONOMI

**KELUARAN DALAM
NEGERI KASAR**

13

Muka surat ini sengaja dibiarkan kosong
This page is deliberately left blank

Jadual 13.0 : Statistik terpilih Keluaran Dalam Negeri Kasar (KDNK), Perak

Table 13.0 : Selected statistics of Gross Domestic Product (GDP), Perak

	2017	2018 ^e	2019 ^p
KDNK mengikut jenis aktiviti ekonomi pada harga malar 2015 - RM juta			
<i>GDP by kind of economic activity at constant 2015 prices - RM million</i>			
Jenis aktiviti ekonomi			
<i>Type of economic activity</i>			
Pertanian <i>Agriculture</i>	10,942.0	10,993.8	11,307.9
Perlombongan dan pengkuarian <i>Mining and quarrying</i>	438.1	445.8	467.9
Pembuatan <i>Manufacturing</i>	12,691.4	13,221.6	13,677.8
Pembinaan <i>Construction</i>	2,113.1	2,337.8	2,487.9
Perkhidmatan <i>Services</i>	43,027.7	45,872.7	47,938.4
Utiliti, pengangkutan & penyimpanan dan maklumat & komunikasi <i>Utility, transport & storage and information & communication</i>	13,994.5	15,074.2	15,387.2
Perdagangan borong & runcit, makanan & minuman dan penginapan <i>Wholesale & retail trade, food & beverage and accommodation</i>	12,130.5	13,207.1	14,193.3
Kewangan & insurans, hartanah dan perkhidmatan perniagaan <i>Finance & insurance, real estate and business services</i>	5,251.9	5,402.4	5,661.1
Perkhidmatan-perkhidmatan lain <i>Other services</i>	3,904.1	4,103.8	4,312.1
Perkhidmatan kerajaan <i>Government services</i>	7,746.6	8,085.3	8,384.7
Tambah: Duti import <i>Plus: Import duties</i>	124.0	106.0	31.0
KDNK pada harga pembeli <i>GDP at purchasers' prices</i>	69,337.0	72,978.0	75,911.0

Sumber: Jabatan Perangkaan Malaysia

Source: Department of Statistics Malaysia

Nota/Notes:

^e Anggaran*Estimates*^p Permulaan*Preliminary*

Jadual 13.0 : Statistik terpilih Keluaran Dalam Negeri Kasar (KDNK), Perak (samb.)

Table 13.0 : Selected statistics of Gross Domestic Product (GDP), Perak (cont'd)

	Perubahan peratusan tahunan			Peratus sumbangan kepada KDNK		
	Annual percentage change			Percentage share to GDP		
	2017	2018 ^e	2019 ^p	2017	2018 ^e	2019 ^p
KDNK mengikut jenis aktiviti ekonomi pada harga malar 2015						
GDP by kind of economic activity at constant 2015 prices						
Jenis aktiviti ekonomi						
Type of economic activity						
Pertanian Agriculture	7.8	0.5	2.9	15.8	15.1	14.9
Perlombongan dan pengkuarian Mining and quarrying	5.9	1.8	5.0	0.6	0.6	0.6
Pembuatan Manufacturing	8.0	4.2	3.5	18.3	18.1	18.0
Pembinaan Construction	-24.2	10.6	6.4	3.0	3.2	3.3
Perkhidmatan Services	5.6	6.6	4.5	62.1	62.9	63.2
Utiliti, pengangkutan & penyimpanan dan maklumat & komunikasi Utility, transport & storage and information & communication	5.7	7.7	2.1	20.2	20.7	20.3
Perdagangan borong & runcit, makanan & minuman dan penginapan Wholesale & retail trade, food & beverage and accommodation	7.6	8.9	7.5	17.5	18.1	18.7
Kewangan & insurans, hartanah dan perkhidmatan perniagaan Finance & insurance, real estate and business services	2.0	2.9	4.8	7.6	7.4	7.5
Perkhidmatan-perkhidmatan lain Other services	5.1	5.1	5.1	5.6	5.6	5.7
Perkhidmatan kerajaan Government services	4.8	4.4	3.7	11.2	11.1	11.0
Tambah: Duti import Plus: Import duties	33.7	-14.7	-70.5	0.2	0.1	0.0
KDNK pada harga pembeli GDP at purchasers' prices	5.1	5.3	4.0	100.0	100.0	100.0

Sumber: Jabatan Perangkaan Malaysia
Source: Department of Statistics Malaysia

Nota/Notes:

^e Anggaran

Estimate

^p Permulaan

Preliminary

INDIKATOR EKONOMI

**INDEKS HARGA
PENGGUNA**

14

Muka surat ini sengaja dibiarkan kosong
This page is deliberately left blank

Jadual 14 : Statistik terpilih Indeks Harga Pengguna (IHP), Perak

Table 14 : Selected statistics of Consumer Price Index (CPI), Perak

	Nombor Indeks				Perubahan Peratus (%)		
	Index Numbers				Percentage Change		
	2016	2017	2018	2019	2017/2016	2018/2017	2019/2018
Indeks Harga Pengguna (2010=100) dan perubahan peratus mengikut kumpulan utama							
<i>Consumer Price Index (2010=100) and percentage change by main groups</i>							
Kumpulan utama							
<i>Main group</i>							
Jumlah	112.3	116.0	116.8	117.5	3.3	0.7	0.6
<i>Total</i>							
01 Makanan & Minuman Bukan Alkohol	119.1	123.0	124.3	126.2	3.3	1.1	1.5
<i>Food & Non-Alcoholic Beverages</i>							
02 Minuman Alkohol & Tembakau	162.8	162.3	161.9	165.7	-0.3	-0.2	2.3
<i>Alcoholic Beverages & Tobacco</i>							
03 Pakaian & Kasut	95.6	95.4	93.6	92.4	-0.2	-1.9	-1.3
<i>Clothing & Footwear</i>							
04 Perumahan, Air, Elektrik, Gas & Bahan Api Lain	111.6	112.6	113.5	114.8	0.9	0.8	1.1
<i>Housing, Water, Electricity, Gas & Other Fuels</i>							
05 Hiasan, Perkakasan & Penyelenggaraan Isi Rumah	111.4	113.3	113.7	114.7	1.7	0.4	0.9
<i>Furnishings, Household Equipment & Routine Household Maintenance</i>							
06 Kesihatan	113.5	115.4	116.8	118.0	1.7	1.2	1.0
<i>Health</i>							
07 Pengangkutan	100.3	113.3	115.2	111.3	13.0	1.7	-3.4
<i>Transport</i>							
08 Komunikasi	99.5	99.5	99.0	100.0	0.0	-0.5	1.0
<i>Communication</i>							
09 Perkhidmatan Rekreasi & Kebudayaan	106.2	108.3	107.7	108.5	2.0	-0.6	0.7
<i>Recreation Services & Culture</i>							
10 Pendidikan	111.8	112.7	114.1	113.7	0.8	1.2	-0.4
<i>Education</i>							
11 Restoran & Hotel	122.3	124.7	125.8	126.2	2.0	0.9	0.3
<i>Restaurants & Hotels</i>							
12 Pelbagai Barangan & Perkhidmatan	112.5	113.8	113.2	115.6	1.2	-0.5	2.1
<i>Miscellaneous Goods & Services</i>							

Sumber: Jabatan Perangkaan Malaysia
Source: Department of Statistics Malaysia

Muka surat ini sengaja dibiarkan kosong
This page is deliberately left blank

INDIKATOR EKONOMI

EKSPORT DAN IMPORT

15

Muka surat ini sengaja dibiarkan kosong
This page is deliberately left blank

Jadual 15 : Statistik terpilih eksport dan import, daerah Kuala Kangsar, Perak*Table 15 : Selected statistics of export and import, Kuala Kangsar district, Perak*

	(RM juta / RM million)		
	2017	2018	2019 ^P
Nilai eksport dan import mengikut pintu keluar dan masuk			
<i>Export and import value by exit and entry points</i>			
Eksport/ Exports	n.a	n.a	n.a
Import/ Imports	n.a	n.a	n.a

Sumber: Jabatan Perangkaan Malaysia
Source: Department of Statistics Malaysia

Nota/Notes:

^P Sementara

Provisional

n.a - Data tidak tersedia/berkenaan

Data is not available/applicable

Muka surat ini sengaja dibiarkan kosong
This page is deliberately left blank

INDIKATOR EKONOMI

PERTANIAN

16

Muka surat ini sengaja dibiarkan kosong
This page is deliberately left blank

Jadual 16 : Statistik terpilih sektor pertanian, daerah Kuala Kangsar, Perak

Table 16 : Selected statistics of agriculture sector, Kuala Kangsar district, Perak

	2015
Bilangan pertubuhan <i>Number of establishments</i>	139
Tanaman <i>Crops</i>	92
Ternakan <i>Livestock</i>	28
Perikanan <i>Fisheries</i>	8
Perhutanan dan pembalakan <i>Forestry and logging</i>	11

Sumber: Jabatan Perangkaan Malaysia
Source: Department of Statistics Malaysia

Jadual 16 : Statistik terpilih sektor pertanian, daerah Kuala Kangsar, Perak (samb.)

Table 16 : Selected statistics of agriculture sector, Kuala Kangsar district, Perak (cont'd)

	(Mt)		
	2017	2018	2019
Tanaman			
<i>Crops</i>			
Pengeluaran sayur-sayuran utama			
<i>Production of main vegetables</i>			
Bayam/ Chinese spinach	90.5	45.8	3.8
Bendi/ Lady's finger	68.5	95.6	61.4
Cekur manis/ Sweet shoot	-	-	-
Cili merah/ Chili	80.3	72.9	74.0
Cili padi/ Hot chili	0.1	1.1	0.8
Daun bawang/ Spring onion	-	-	-
Daun saderi/ Celery	-	-	-
Kacang botol/ Four-angled bean	-	-	-
Kacang buncis/ French bean	-	-	1.5
Kacang panjang/ Long bean	328.9	235.7	277.3
Kailan/ Chinese kale	-	-	-
Kangkung/ Water spinach	1.0	-	-
Kobis bulat/ Cabbage	-	-	-
Kobis cina/ Chinese cabbage	-	-	-
Kucai/ Chinese chives	-	-	-
Kundur/ Wax gourd	97.1	-	-
Labu air/ Bottle gourd	7.4	11.9	-
Labu manis/ Pumpkin	22.1	17.1	22.5
Lobak merah/ Carrot	-	-	-
Lobak putih/ Radish	-	-	-
Peria/ Bitter gourd	79.5	65.6	60.4
Peria katak/ Dwarf bitter gourd	0.3	0.1	0.8
Petola segi/ Angled loofah	212.6	147.4	147.4
Petola ular/ Snake gourd	-	-	-
Salad/ Lettuce	-	-	-
Sawi/ Leaf mustard	89.0	50.0	31.7
Terung/ Brinjal	220.0	205.3	224.4
Timun/ Cucumber	1,483.3	1,555.7	1,154.7
Tomato	-	-	-
Pengeluaran tanaman industri (Mt)			
<i>Production of industrial crops</i>			
Kelapa/ Coconut	436.3	220.7	120.3
Kopi/ Coffee	-	-	-
Tebu gula/ Sugar cane	-	-	-
Teh/ Tea	-	-	-
Nipah/ Nipa palm	-	-	-
Pinang/ Areca nut	-	-	-
Roselle	-	-	-
Rumbia/sagu/ Sago	-	-	-
Cendawan/ Mushroom	6.4	10.6	12.6
Lebah kelulut/ Kelulut bee	-	1.0	1.1
Lebah madu/ Honey bee	-	-	-
Jagung bijian/ Grain corn	-	-	-

Sumber: Kementerian Pertanian dan Industri Makanan Malaysia

Source: Ministry of Agriculture and Food Industry Malaysia

Nota/ Note:

Mt Merujuk kepada Tan Metrik

Refers to Tonnes

Jadual 16 : Statistik terpilih sektor pertanian, daerah Kuala Kangsar, Perak (samb.)
 Table 16 : Selected statistics of agriculture sector, Kuala Kangsar district, Perak (cont'd)

	(Mt)		
	2017	2018	2019
Tanaman(samb.)			
<i>Crops(cont't)</i>			
Pengeluaran herba utama (Mt)			
<i>Production of main herbs</i>			
Bonglai	-	-	-
Belalai gajah	-	-	-
Cekur	-	-	-
Dukung anak	-	-	-
Gelenggang	-	-	-
Halia bara/ Ginger	-	-	-
Hempedu bumi	-	-	-
Inai	-	-	-
Jarum tujuh bilah	-	-	-
Jering	-	-	-
Kacip fatimah	-	-	-
Kaduk	-	-	-
Kesum	-	-	-
Kunyit hitam	-	-	-
Lidah buaya/ Aloe vera	-	-	-
Mas cotek	-	-	-
Melada pahit	-	-	-
Mengkudu/noni/ Great morinda	-	-	-
Misai kucing	-	-	-
Mulberi/ Mulberry	-	1.4	-
Nilam	-	-	-
Pandan	-	-	-
Pecah beling	-	-	-
Pegaga	-	-	-
Petai	-	-	-
Petai belalang	-	-	-
Pokok teh/ Tea tree	-	-	-
Pudina/ Mint	-	-	-
Selasih	-	-	-
Serai wangi/ Fragrant lemon grass	-	-	-
Sirih/ Betel vine	-	-	-
Stevia/ Stevia	-	-	-
Temu lawak	-	-	-
Terung pipit/ Turkey berry	-	-	-
Tongkat ali/ Long jack	-	-	-
Ulam raja/ The king's salad	-	-	-
Lemon Myrtle	-	-	-
Tenggek burung	-	-	-
Pengeluaran tanaman ladang (Mt)			
<i>Production of cash crops</i>			
Jagung manis/ Sweet corn	614.8	782.3	531.0
Kacang tanah/ Groundnuts	0.5	0.4	-
Ubi kayu/ Cassava	-	-	-
Ubi keladi/ Yam	-	-	-
Ubi keledek/ Sweet potato	1.5	-	-
Tebu kuning/ Yellow sugar cane	14.0	14.5	5.8
Sengkuang/ Yambean	-	-	-
Ubi badak	-	-	-
Ubi kemili	-	-	-
Ubi kentang/ Potato	-	-	-

Sumber: Kementerian Pertanian dan Industri Makanan Malaysia
 Source: Ministry of Agriculture and Food Industry Malaysia

Nota/Note :

Mt Merujuk kepada Tan Metrik
 Refers to Tonnes

Jadual 16 : Statistik terpilih sektor pertanian, daerah Kuala Kangsar, Perak (samb.)

Table 16 : Selected statistics of agriculture sector, Kuala Kangsar district, Perak (cont'd)

	(Mt)		
	2017	2018	2019
Tanaman(samb.)			
<i>Crops(con't)</i>			
Pengeluaran rempah-ratus (Mt)			
<i>Production of spices</i>			
Asam gelugor	-	-	-
Asam jawa/ Tamarind	-	-	-
Bunga kantan/ Pink cone ginger	8.5	6.1	4.5
Cengkih/ Clove	-	-	-
Halia/ Ginger	0.5	-	-
Kari/ Curry	-	-	-
Kayu manis/ Cinnamon	-	-	-
Ketumbar/ Coriander	-	-	-
Kunyit/ Tumeric	19.7	23.6	20.4
Lada hitam/ Black pepper	-	-	-
Lengkuas/ Greater galangai	-	-	-
Limau kasturi/ Calamondin lime	18.1	29.7	34.5
Limau nipis/ Lime	35.1	57.5	94.0
Limau purut/ Kaffir lime	-	-	-
Pala/ Nutmeg	-	-	-
Selom	-	-	-
Serai/ Lemon grass	58.0	76.9	56.9
Pengeluaran buah-buahan utama (Mt)			
<i>Production of main fruits</i>			
Belimbing/ Starfruit	0.4	-	-
Betik/ Papaya	189.5	276.0	289.5
Cempedak	330.2	331.9	301.5
Ciku/ Sapodilla	-	-	-
Dokong	-	42.2	17.2
Duku	-	-	-
Duku langsung	-	-	-
Durian	2,303.7	2,647.2	4,666.0
Jambu batu/ Guava	8.3	17.7	24.3
Langsat	-	19.9	14.8
Limau besar/ Pomelo	346.4	389.0	559.2
Limau manis/ Sweet orange	-	-	-
Mangga/ Mango	-	-	-
Manggis/ Mangosteen	7.7	38.6	23.0
Mata naga/ Dragon fruit	-	0.3	-
Nanas/ Pineapple	2.9	1.0	300.8
Nangka/ Jackfruit	10.4	4.2	7.2
Pisang/ Banana	682.4	1,050.4	914.4
Pulasan	2.6	3.0	2.7
Rambutan	279.5	289.5	244.9
Salak	-	-	-
Tembikai/ Watermelon	16.0	13.9	88.3

Sumber: Kementerian Pertanian dan Industri Makanan Malaysia

Source: Ministry of Agriculture and Food Industry Malaysia

Nota/Note :

Mt Merujuk kepada Tan Metrik

Refers to Tonnes

Jadual 16 : Statistik terpilih sektor pertanian, daerah Kuala Kangsar, Perak (samb.)

Table 16 : Selected statistics of agriculture sector, Kuala Kangsar district, Perak (cont'd)

	(Mt)		
	2016	2017	2018
Pendaratan ikan laut (Tan metrik)^a	n.a	n.a	n.a
<i>Landings of marine fish (Tonnes)</i>			
Januari/ January	n.a	n.a	n.a
Februari/ February	n.a	n.a	n.a
Mac/ March	n.a	n.a	n.a
April	n.a	n.a	n.a
Mei/ May	n.a	n.a	n.a
Jun/ June	n.a	n.a	n.a
Julai/ July	n.a	n.a	n.a
Ogos/ August	n.a	n.a	n.a
September	n.a	n.a	n.a
Oktober/ October	n.a	n.a	n.a
November	n.a	n.a	n.a
Disember/ December	n.a	n.a	n.a
Bilangan nelayan yang bekerja di atas vesel penangkapan ikan yang berlesen/			
<i>Number of fishermen working on licensed fishing vessels</i>			
Nelayan tempatan	n.a	n.a	n.a
<i>Local fisherman</i>			
Bumiputera^b	n.a	n.a	n.a
Cina/ Chinese	n.a	n.a	n.a
India/ Indians	n.a	n.a	n.a
Lain-lain/ Others	n.a	n.a	n.a
Nelayan asing	n.a	n.a	n.a
<i>Foreign fisherman</i>			
Thailand	n.a	n.a	n.a
Indonesia	n.a	n.a	n.a
Viet Nam	n.a	n.a	n.a
Lain-lain/ Others	n.a	n.a	n.a
Bilangan vesel penangkapan ikan yang berlesen	n.a	n.a	n.a
<i>Number of licensed fishing vessels</i>			
Berjentera dalam	n.a	n.a	n.a
<i>Inboard-powered</i>			
0 - 4.9 GRT	n.a	n.a	n.a
5 - 9.9 GRT	n.a	n.a	n.a
10 - 14.9 GRT	n.a	n.a	n.a
15 - 19.9 GRT	n.a	n.a	n.a
20 - 24.9 GRT	n.a	n.a	n.a
25 - 39.9 GRT	n.a	n.a	n.a
40 - 69.9 GRT	n.a	n.a	n.a
70 GRT & ke atas/ above	n.a	n.a	n.a
Berjentera sangkut	n.a	n.a	n.a
<i>Outboard-powered</i>			
Tidak berjentera	n.a	n.a	n.a
<i>Non-powered</i>			

Sumber: Jabatan Perikanan Malaysia

Source: Department of Fisheries Malaysia

Nota/Notes:

^a Perincian mengikut daerah tidak dapat dibekalkan mulai 2018

Details by district are not obtainable starting 2018

^b Bumiputera termasuk Melayu dan kumpulan Bumiputera lain

Bumiputera includes Malays and other indigenous group

GRT: Gross Registered Tonnage

n.a - Data tidak tersedia/berkenaan

Data is not available/applicable

Jadual 16 : Statistik terpilih sektor pertanian, daerah Kuala Kangsar, Perak (samb.)

Table 16 : Selected statistics of agriculture sector, Kuala Kangsar district, Perak (cont'd)

	(M)		
	2017	2018	2019
Pengeluaran akuakultur air tawar mengikut sistem ternakan	798.3	815.2	785.0
<i>Freshwater Aquaculture production by culture system</i>			
Kolam/ Ponds	412.7	307.4	298.1
Bekas lombong/ Ex-mining pools	179.8	312.0	278.5
Sangkar/ Cages	192.5	178.0	183.3
Tangki simen/ Cement tanks	13.3	17.7	25.1
Tangki kanvas/ Canvas tanks	-	-	-
Kandang ikan/ Pen culture	-	-	-
Estet/ Estate	-	-	-
Pengeluaran akuakultur air payau mengikut sistem ternakan	n.a	n.a	n.a
<i>Brackishwater Aquaculture production by culture system</i>			
Kolam/ Ponds	n.a	n.a	n.a
Sangkar/ Cages	n.a	n.a	n.a
Tangki air payau/ Brackishwater tanks	n.a	n.a	n.a
Kandang air payau/ Brackishwater pen culture	n.a	n.a	n.a
Sistem kerang-kerangan/ Shellfish system	n.a	n.a	n.a
Rumpai Laut / Seaweeds	n.a	n.a	n.a

Sumber: Jabatan Perikanan Malaysia

Source: Department of Fisheries Malaysia

INDIKATOR EKONOMI

**PERLOMBONGAN
DAN PENGKUARIAN**

17

Muka surat ini sengaja dibiarkan kosong
This page is deliberately left blank

Jadual 17 : Statistik terpilih sektor perlombongan dan pengkuarian, daerah Kuala Kangsar, Perak

Table 17 : Selected statistics of mining and quarrying sector, Kuala Kangsar district, Perak

	2015
Bilangan pertubuhan	3
<i>Number of establishments</i>	

Sumber: Jabatan Perangkaan Malaysia
Source: Department of Statistics Malaysia

Muka surat ini sengaja dibiarkan kosong
This page is deliberately left blank

INDIKATOR EKONOMI

PEMBUATAN

18

Muka surat ini sengaja dibiarkan kosong
This page is deliberately left blank

Jadual 18 : Statistik terpilih pembuatan, daerah Kuala Kangsar, Perak*Table 18 : Selected statistics of manufacturing, Kuala Kangsar district, Perak*

	2015	2015
Bilangan pertubuhan <i>Number of establishments</i>		211

	2017	2018	2019
Nilai pelaburan projek pembuatan yang diluluskan^a (RM '000) <i>Value of approved investment manufacturing project</i>	-	13,516	-
Pelaburan domestik <i>Domestic investment</i>	-	13,516	-
Pelaburan asing <i>Foreign investment</i>	-	-	-
Bilangan usahawan Satu Daerah Satu Industri <i>Number of "Satu Daerah Satu Industri" entrepreneurs</i>	124	122	122

Sumber: Jabatan Perangkaan Malaysia
Lembaga Pembangunan Pelaburan Malaysia
Perbadanan Kemajuan Kraftangan Malaysia
*Source: Department of Statistics Malaysia
Malaysian Investment Development Authority
Malaysian Handicraft Development Corporation*

Nota/Note :

^a Hasil tambah mungkin berbeza kerana pembundaran
Summation may differs due to rounding

Jadual 18.1 : Statistik terpilih sektor pembuatan, Perak (samb.)

Table 18.1 : Selected statistics of manufacturing sector, Perak (cont'd)

	(RM '000)		
	2017	2018	2019
Nilai pelaburan projek pembuatan yang diluluskan mengikut industri			
<i>Value of approved investment manufacturing project by industry</i>			
Jumlah pelaburan/ Total investment	2,135,594	1,886,938	6,593,214
Pelaburan domestik/ Domestic investment	1,797,513	949,118	4,968,961
Pelaburan asing/ Foreign investment	338,081	937,820	1,624,253
Pembuatan Makanan			
<i>Food Manufacturing</i>			
Jumlah pelaburan/ Total investment	432,624	6,950	39,419
Pelaburan domestik/ Domestic investment	321,555	6,950	39,182
Pelaburan asing/ Foreign investment	111,069	-	237
Minuman dan Tembakau			
<i>Beverages and Tobacco</i>			
Jumlah pelaburan/ Total investment	-	52,500	3,566
Pelaburan domestik/ Domestic investment	-	42,525	3,566
Pelaburan asing/ Foreign investment	-	9,975	-
Tekstil dan Produk Tekstil			
<i>Textiles and Textile Products</i>			
Jumlah pelaburan/ Total investment	-	24,387	14,596
Pelaburan domestik/ Domestic investment	-	23,353	14,596
Pelaburan asing/ Foreign investment	-	1,034	-
Kulit dan produk kulit			
<i>Leather and leather products</i>			
Jumlah pelaburan/ Total investment	-	-	-
Pelaburan domestik/ Domestic investment	-	-	-
Pelaburan asing/ Foreign investment	-	-	-
Kayu dan Produk Kayu			
<i>Wood and Wood Products</i>			
Jumlah pelaburan/ Total investment	83,364	74,970	40,305
Pelaburan domestik/ Domestic investment	83,160	74,010	-
Pelaburan asing/ Foreign investment	204	960	40,305
Perabot dan Peralatan			
<i>Furniture and Fixtures</i>			
Jumlah pelaburan/ Total investment	5,297	-	12,994
Pelaburan domestik/ Domestic investment	5,297	-	12,994
Pelaburan asing/ Foreign investment	-	-	-
Kertas, Percetakan dan Penerbitan			
<i>Paper, Printing and Publishing</i>			
Jumlah pelaburan/ Total investment	87,249	45,146	25,882
Pelaburan domestik/ Domestic investment	30,750	45,146	25,882
Pelaburan asing/ Foreign investment	56,499	-	-
Kimia dan produk kimia			
<i>Chemical and chemical products</i>			
Jumlah pelaburan/ Total investment	198,045	131,526	141,917
Pelaburan domestik/ Domestic investment	182,328	89,853	141,917
Pelaburan asing/ Foreign investment	15,717	41,673	-
Produk Petroleum (termasuk Petrokimia)			
<i>Petroleum Products (Including Petrochemicals)</i>			
Jumlah pelaburan/ Total investment	-	198,691	-
Pelaburan domestik/ Domestic investment	-	181,107	-
Pelaburan asing/ Foreign investment	-	17,584	-
Produk Getah			
<i>Rubber Products</i>			
Jumlah pelaburan/ Total investment	43,102	972,226	723,486
Pelaburan domestik/ Domestic investment	33,461	239,114	223,859
Pelaburan asing/ Foreign investment	9,641	733,113	499,628

Sumber: Lembaga Pembangunan Pelaburan Malaysia

Source: Malaysian Investment Development Authority

Nota/Note :

Hasil tambah mungkin berbeza kerana pembundaran

Summation may differs due to rounding

Jadual 18.1 : Statistik terpilih sektor pembuatan, Perak (samb.)

Table 18.1 : Selected statistics of manufacturing sector, Perak (cont'd)

	(RM '000)		
	2017	2018	2019
Nilai pelaburan projek pembuatan yang diluluskan mengikut industri (samb.)			
<i>Value of approved investment manufacturing project by industry (cont'd)</i>			
Produk Plastik			
<i>Plastic Products</i>			
Jumlah/ Total	39,794	810	873,247
Pelaburan domestik/ Domestic investment	39,794	810	627,682
Pelaburan asing/ Foreign investment	-	-	245,565
Produk Mineral dan Bukan Logam			
<i>Non-Metallic Mineral Products</i>			
Jumlah/ Total	74,230	180,196	7,102
Pelaburan domestik/ Domestic investment	74,230	50,780	7,102
Pelaburan asing/ Foreign investment	-	129,416	-
Produk Logam Asas			
<i>Basic Metal Products</i>			
Jumlah/ Total	-	-	-
Pelaburan domestik/ Domestic investment	-	-	-
Pelaburan asing/ Foreign investment	-	-	-
Produk Logam Fabrik			
<i>Fabricated Metal Products</i>			
Jumlah/ Total	46,719	76,906	151,225
Pelaburan domestik/ Domestic investment	38,532	76,906	151,225
Pelaburan asing/ Foreign investment	8,188	-	-
Jentera dan Peralatan			
<i>Machinery and Equipment</i>			
Jumlah/ Total	11,474	-	22,451
Pelaburan domestik/ Domestic investment	11,474	-	22,451
Pelaburan asing/ Foreign investment	-	-	-
Produk Elektrikal dan Elektronik			
<i>Electronics and Electrical Products</i>			
Jumlah/ Total	533,997	101,269	553,395
Pelaburan domestik/ Domestic investment	403,268	97,204	20,446
Pelaburan asing/ Foreign investment	130,729	4,065	532,950
Peralatan Pengangkutan			
<i>Transport Equipment</i>			
Jumlah/ Total	572,190	21,360	3,976,715
Pelaburan domestik/ Domestic investment	566,155	21,360	3,673,893
Pelaburan asing/ Foreign investment	6,035	-	302,822
Peralatan Sainifik dan Mengukur			
<i>Scientific and Measuring Equipment</i>			
Jumlah/ Total	7,510	-	6,913
Pelaburan domestik/ Domestic investment	7,510	-	4,167
Pelaburan asing/ Foreign investment	-	-	2,746
Gas Asli			
<i>Natural Gas</i>			
Jumlah/ Total	-	-	-
Pelaburan domestik/ Domestic investment	-	-	-
Pelaburan asing/ Foreign investment	-	-	-
Pelbagai			
<i>Miscellaneous</i>			
Jumlah/ Total	-	-	-
Pelaburan domestik/ Domestic investment	-	-	-
Pelaburan asing/ Foreign investment	-	-	-

Sumber: Lembaga Pembangunan Pelaburan Malaysia

Source: Malaysian Investment Development Authority

Nota/Note :

Hasil tambah mungkin berbeza kerana pembundaran

Summation may differs due to rounding

Jadual 18.1 : Statistik terpilih sektor pembuatan, Perak (samb.)

Table 18.1 : Selected statistics of manufacturing sector, Perak (cont'd)

	(RM'000)		
	2017	2018	2019
Nilai pelaburan projek pembuatan yang diluluskan oleh penyertaan asing mengikut negara	338,082	937,819	1,624,253
<i>Investment value of manufacturing projects approved by foreign participation by country</i>			
Australia	8,188	-	-
Perancis/ France	-	-	-
Hong Kong	-	-	78,857
Jepun/ Japan	130,729	729,114	635,938
Norway	-	4,064	-
Singapura/ Singapore	11,083	32,465	287,723
Sweden	-	-	-
Switzerland	9,831	-	-
Taiwan	45,594	1,295	108,209
Amerika Syarikat/ United State	-	38,263	-
Jerman/ Germany	-	-	4,519
China	2,041	63,000	462,896
Finland	-	-	-
Emiriah Arab Bersatu/ United Arab Emirates	-	-	-
British Virgin Islands	7,600	37,689	-
Ireland	-	-	2,622
Cayman Islands	-	-	72
Lain-lain	123,016	31,930	43,416
<i>Others</i>			

Sumber: Lembaga Pembangunan Pelaburan Malaysia

Source: Malaysian Investment Development Authority

Nota/Note :**Hasil tambah mungkin berbeza kerana pembundaran***Summation may differs due to rounding*

INDIKATOR EKONOMI

PEMBINAAN

19

Muka surat ini sengaja dibiarkan kosong
This page is deliberately left blank

Jadual 19 : Statistik terpilih sektor pembinaan daerah Kuala Kangsar, Perak

Table 19 : Selected statistics of construction sector, Kuala kangsar district, Perak

	2015
Bilangan pertubuhan <i>Number of establishments</i>	178

Sumber: Jabatan Perangkaan Malaysia
Source: Department of Statistics Malaysia

Muka surat ini sengaja dibiarkan kosong
This page is deliberately left blank

INDIKATOR EKONOMI

PERKHIDMATAN

20

Muka surat ini sengaja dibiarkan kosong
This page is deliberately left blank

Jadual 20 : Statistik terpilih sektor perkhidmatan, daerah Kuala Kangsar, Perak

Table 20 : Selected statistics of services sector, Kuala Kangsar district, Perak

	2015
Bilangan pertubuhan <i>Number of establishments</i>	3,905
Bekalan elektrik, gas wap dan pendingin udara^a <i>Electricity, gas, steam and air conditioning supply</i>	4
Bekalan air, pembetulan, pengurusan sisa dan aktiviti pemulihan^b <i>Water supply, sewerage, waste management and remediation activities</i>	9
Perdagangan borong & runcit <i>Wholesale & retail trade</i>	2,262
Pengangkutan & penyimpanan <i>Transportation & storage</i>	181
Penginapan <i>Accommodation</i>	11
Makanan & minuman <i>Food & beverages</i>	1,030
Maklumat & komunikasi^c <i>Information & communication</i>	11
Kewangan <i>Finance</i>	36
Hartanah <i>Real estate</i>	12
Profesional, saintifik & teknikal <i>Professional, scientific & technical</i>	23
Perkhidmatan pentadbiran & sokongan <i>Administrative & support services</i>	34
Pendidikan <i>Education</i>	27
Kesihatan & kerja sosial <i>Health & social work</i>	47
Kesenian, hiburan & rekreasi <i>Arts, entertainment & recreation</i>	23
Persendirian & lain-lain aktiviti <i>Personal & other activities</i>	215

Sumber: Jabatan Perangkaan Malaysia

Source: Department of Statistics Malaysia

Nota/Notes

^a Termasuk Larut & Matang, Kerian & Ulu Perak*Include Larut & Matang, Kerian & Ulu Perak*^b Termasuk Larut & Matang & Kerian*Include Larut & Matang & Kerian*^c Termasuk Manjung*Include Manjung*

Jadual 20 : Statistik terpilih sektor perkhidmatan, daerah Kuala Kangsar, Perak (samb.)

Table 20 : Selected statistics of services sector, Kuala Kangsar district, Perak (cont'd)

	2018
Statistik utama subsektor perdagangan borong & runcit	
<i>Principal statistics of wholesale & retail trade sub-sector</i>	
Bilangan pertubuhan	2,139
<i>Number of establishments</i>	
Nilai output kasar (RM '000)	719,882
<i>Value of gross output</i>	
Nilai input perantaraan (RM '000)	291,907
<i>Value of intermediate input</i>	
Nilai ditambah (RM '000)	427,975
<i>Value added</i>	
Bilangan pekerja pada Disember atau pada tempoh gaji terakhir	6,525
<i>Total number of persons engaged during December or the last pay period</i>	
Gaji & upah yang dibayar (RM '000)	113,131
<i>Salaries & wages paid</i>	
Statistik utama perdagangan borong	
<i>Principal statistics of wholesale trade</i>	
Bilangan pertubuhan	212
<i>Number of establishments</i>	
Nilai output kasar (RM '000)	225,458
<i>Value of gross output</i>	
Nilai input perantaraan (RM '000)	111,209
<i>Value of intermediate input</i>	
Nilai ditambah (RM '000)	114,249
<i>Value added</i>	
Bilangan pekerja pada Disember atau pada tempoh gaji terakhir	1,106
<i>Total number of persons engaged during December or the last pay period</i>	
Gaji & upah yang dibayar (RM '000)	21,080
<i>Salaries & wages paid</i>	
Statistik utama perdagangan runcit	
<i>Principal statistics of retail trade</i>	
Bilangan pertubuhan	1,526
<i>Number of establishments</i>	
Nilai output kasar (RM '000)	344,792
<i>Value of gross output</i>	
Nilai input perantaraan (RM '000)	120,340
<i>Value of intermediate input</i>	
Nilai ditambah (RM '000)	224,452
<i>Value added</i>	
Bilangan pekerja pada Disember atau pada tempoh gaji terakhir	4,035
<i>Total number of persons engaged during December or the last pay period</i>	
Gaji & upah yang dibayar (RM '000)	67,111
<i>Salaries & wages paid</i>	
Statistik utama kenderaan bermotor	
<i>Principal statistics of motor vehicles</i>	
Bilangan pertubuhan	401
<i>Number of establishments</i>	
Nilai output kasar (RM '000)	149,632
<i>Value of gross output</i>	
Nilai input perantaraan (RM '000)	60,357
<i>Value of intermediate input</i>	
Nilai ditambah (RM '000)	89,275
<i>Value added</i>	
Bilangan pekerja pada Disember atau pada tempoh gaji terakhir	1,384
<i>Total number of persons engaged during December or the last pay period</i>	
Gaji & upah yang dibayar (RM '000)	24,940
<i>Salaries & wages paid</i>	

Sumber: Jabatan Perangkaan Malaysia
Source: Department of Statistics Malaysia

PERTANYAAN BERHUBUNG DENGAN PENERBITAN INI BOLEH JUGA DIBUAT DI PEJABAT PERANGKAAN NEGERI SEPERTI BERIKUT:

Pengarah,
Jabatan Perangkaan Malaysia Negeri Johor,
Tingkat 14, Menara Tabung Haji,
Jalan Air Molek,
80000 Johor Bahru, Johor.
Tel. : 07-225 3700
Faks : 07-224 9972
E-mel : jpjohor@dosm.gov.my

Pengarah,
Jabatan Perangkaan Malaysia Negeri Kedah,
Aras 1, Zon C, Wisma Persekutuan,
Pusat Pentadbiran Kerajaan Persekutuan,
Bandar Muadzam Shah,
06550 Anak Bukit, Alor Setar, Kedah.
Tel. : 04-700 1240
Faks : 04-733 8412
E-mel : jpkedah@dosm.gov.my

Pengarah,
Jabatan Perangkaan Malaysia Negeri Kelantan,
Tingkat 8, Bangunan Persekutuan,
Jalan Bayam,
15514 Kota Bharu, Kelantan.
Tel. : 09-741 9449
Faks : 09-748 2142
E-mel : jpkelantan@dosm.gov.my

Pengarah,
Jabatan Perangkaan Malaysia Negeri Melaka,
Aras 7 & 8, Wisma Persekutuan,
Jalan MITC, Hang Tuah Jaya,
75450, Ayer Keroh,
Melaka.
Tel. : 06-252 2725
Faks : 06-252 2711
E-mel : jpmelaka@dosm.gov.my

Pengarah,
Jabatan Perangkaan Malaysia Negeri Sembilan,
Tingkat 12, Wisma Persekutuan,
Jalan Dato' Abdul Kadir,
70000 Seremban,
Negeri Sembilan.
Tel. : 06-765 5000
Faks : 06-765 5002
E-mel : jpnsembilan@dosm.gov.my

Pengarah,
Jabatan Perangkaan Malaysia Negeri Pahang,
Tingkat 7, Bangunan Persekutuan,
Jalan Gambut,
25000 Kuantan, Pahang.
Tel. : 09-516 3931/7
Faks : 09-514 4636
E-mel : jppahang@dosm.gov.my

Pengarah,
Jabatan Perangkaan Malaysia Negeri Pulau Pinang,
Tingkat 6, Bangunan Persekutuan,
10400 Jalan Anson,
Pulau Pinang.
Tel. : 04-226 6244
Faks : 04-229 9499
E-mel : jppulaupinang@dosm.gov.my

Pengarah,
Jabatan Perangkaan Malaysia Negeri Perak,
Tingkat 3, Blok A,
Bangunan Persekutuan Ipoh,
Jalan Dato' Seri Ahmad Said (Greentown),
30450 Ipoh, Perak.
Tel. : 05-255 4963
Faks : 05-255 1073
E-mel : jpperak@dosm.gov.my

Pengarah,
Jabatan Perangkaan Malaysia Negeri Perlis,
Bangunan Perodua Kangar,
No. 2C, Persiaran Jubli Perak
01000 Kangar, Perlis.
Tel. : 04-977 1221
Faks : 04-977 1223/04-976 8950
E-mel : jpperlis@dosm.gov.my

Pengarah,
Jabatan Perangkaan Malaysia Negeri Selangor,
Tingkat 9, Bangunan Darul Ehsan,
Jalan Indah, Seksyen 14,
40000 Shah Alam, Selangor.
Tel. : 03-5515 0200
Faks : 03-5518 0408
E-mel : jpselangor@dosm.gov.my

Pengarah,
Jabatan Perangkaan Malaysia Negeri Terengganu,
Tingkat 9, Wisma Persekutuan,
Jalan Sultan Ismail,
20200 Kuala Terengganu, Terengganu.
Tel. : 09-622 3062
Faks : 09-622 9659
E-mel : admin_jptrg@dosm.gov.my

Pengarah,
Jabatan Perangkaan Malaysia Negeri Sabah,
Tingkat 1-3, Blok C,
Kompleks Pentadbiran Kerajaan Persekutuan Sabah,
Jalan UMS, Beg Berkunci No. 2046,
88999 Kota Kinabalu, Sabah.
Tel. : 088-484 602
Faks : 088-484 659
E-mel : jpsabah@dosm.gov.my

Pengarah,
Jabatan Perangkaan Malaysia Negeri Sarawak,
Tingkat 7 & 8, Bangunan Tun Datuk Patinggi
Tuanku Haji Bujang, Jalan Simpang Tiga,
93514 Kuching, Sarawak.
Tel. : 082-240 287
Faks : 082-242 609
E-mel : sarawak@dosm.gov.my

Pengarah,
Jabatan Perangkaan Malaysia
Wilayah Persekutuan,
Tingkat 14 & 15, Wisma FGV,
Jalan Raja Laut,
50350 Kuala Lumpur.
Tel. : 03-2267 2400
Faks : 03-2274 5075
E-mel : jpwpl@dosm.gov.my

ENQUIRIES ABOUT THIS PUBLICATION CAN ALSO BE MADE AT THE FOLLOWING STATE STATISTICS OFFICES:

Director,
Department of Statistics, Malaysia, Johor,
14th Floor, Menara Tabung Haji,
Jalan Air Molek,
80000 Johor Bahru, Johor.
Tel. : 07-225 3700
Fax : 07-224 9972
Email : jpjohor@dosm.gov.my

Director,
Department of Statistics, Malaysia, Kedah,
1st Floor, Zon C, Wisma Persekutuan,
Pusat Pentadbiran Kerajaan Persekutuan,
Bandar Muadzam Shah,
06550 Anak Bukit, Alor Setar, Kedah.
Tel. : 04-700 1240
Fax : 04-733 8412
Email : jpkedah@dosm.gov.my

Director,
Department of Statistics, Malaysia, Kelantan,
8th Floor, Bangunan Persekutuan,
Jalan Bayam,
15514 Kota Bharu, Kelantan.
Tel. : 09-741 9449
Fax : 09-748 2142
Email : jpkelantan@dosm.gov.my

Director,
Department of Statistics, Malaysia, Melaka,
7th & 8th Floor, Wisma Persekutuan,
Jalan MITC, Hang Tuah Jaya,
75450, Ayer Keroh,
Melaka.
Tel. : 06-252 2725
Fax : 06-252 2711
Email : jpmelaka@stats.gov.my

Director,
Department of Statistics, Malaysia, Negeri Sembilan,
12th Floor, Wisma Persekutuan,
Jalan Dato' Abdul Kadir,
70000 Seremban,
Negeri Sembilan.
Tel. : 06-765 5000
Fax : 06-765 5002
Email : jpnsembilan@dosm.gov.my

Director,
Department of Statistics, Malaysia, Pahang,
7th Floor, Bangunan Persekutuan,
Jalan Gambut,
25000 Kuantan, Pahang.
Tel. : 09-516 3931/7
Fax : 09-514 4636
Email : jppahang@dosm.gov.my

Director,
Department of Statistics, Malaysia, Pulau Pinang,
6th Floor, Bangunan Persekutuan,
10400 Jalan Anson,
Pulau Pinang.
Tel. : 04-226 6244
Fax : 04-229 9499
Email : jppulaupinang@dosm.gov.my

Director,
Department of Statistics, Malaysia, Perak,
3rd Floor, Block A,
Bangunan Persekutuan Ipoh,
Jalan Dato' Seri Ahmad Said (Greentown),
30450 Ipoh, Perak.
Tel. : 05-255 4963
Fax : 05-255 1073
Email : jpperak@dosm.gov.my

Director,
Department of Statistics, Malaysia, Perlis,
Bangunan Perodua Kangar,
No. 2C, Persiaran Jubli Perak
01000 Kangar, Perlis.
Tel. : 04-977 1221
Fax : 04-977 1223/04-976 8950
Email : jpperlis@dosm.gov.my

Director,
Department of Statistics, Malaysia, Selangor,
9th Floor, Bangunan Darul Ehsan,
Jalan Indah, Seksyen 14,
40000 Shah Alam, Selangor.
Tel. : 03-5515 0200
Fax : 03-5518 0408
Email : jpselangor@dosm.gov.my

Director,
Department of Statistics, Malaysia, Terengganu,
9th Floor, Wisma Persekutuan,
Jalan Sultan Ismail,
20200 Kuala Terengganu, Terengganu.
Tel. : 09-622 3062
Fax : 09-622 9659
Email : admin_jptrg@dosm.gov.my

Director,
Department of Statistics, Malaysia, Sabah,
Level 1-3, Block C,
Kompleks Pentadbiran Kerajaan Persekutuan Sabah,
Jalan UMS, Beg Berkunci No. 2046,
88999 Kota Kinabalu, Sabah.
Tel. : 088-484 602
Fax : 088-484 659
Email : jpsabah@dosm.gov.my

Director,
Department of Statistics, Malaysia, Sarawak,
7th & 8th Floor, Bangunan Tun Datuk Patinggi
Tuanku Haji Bujang, Jalan Simpang Tiga,
93514 Kuching, Sarawak.
Tel. : 082-240 287
Fax : 082-242 609
Email : sarawak@dosm.gov.my

Director,
Department of Statistics, Malaysia,
Federal Territories,
14th & 15th Floor, Wisma FGV,
Jalan Raja Laut,
50350 Kuala Lumpur.
Tel. : 03-2267 2400
Fax : 03-2274 5075
Email : jpwpl@dosm.gov.my