



JABATAN PERDANA MENTERI  
JABATAN PERANGKAAN MALAYSIA

## MY LOCAL STATS KINTA PERAK 2020

### **Pemakluman / Announcement:**

Banci Penduduk dan Perumahan Malaysia 2020 (Banci Malaysia 2020) masih dilaksanakan di seluruh Negara sehingga 31 Oktober 2021 secara bersemuka dengan pematuhan Standard Operating Procedure (SOP) yang telah ditetapkan oleh Majlis Keselamatan Negara (MKN). Aktiviti Semakan Kualiti (QC) dan Penyiasatan Liputan Banci (PES) akan dilaksanakan pada November dan Disember 2021. Semua penduduk Malaysia diseru untuk memberikan kerjasama dalam menjayakan Banci Malaysia 2020 bagi memastikan tiada yang ketinggalan kerana "Data Anda Masa Depan Kita". Sila layari portal Banci Malaysia 2020 di [www.mycensus.gov.my](http://www.mycensus.gov.my) atau media sosial @MyCensus2020 untuk maklumat lanjut.

*The Malaysia Population and Housing Census 2020 (Malaysia Census 2020) is ongoing nationwide until 31<sup>st</sup> October 2021 through face-to-face method with the compliance of Standard Operating Procedure (SOP) implemented by Majlis Keselamatan Negara (MKN). The process of Quality Check (QC) and Post Enumeration Survey (PES) will be conducted subsequently in November and December 2021. All Malaysian residents are urged to cooperate in realising the success of Malaysia Census 2020 to ensure that no one is left behind because "Your Data is Our Future". Please visit the Malaysia Census 2020 portal at [www.mycensus.gov.my](http://www.mycensus.gov.my) or social media @MyCensus2020 for more info.*

Dimaklumkan bahawa Kerajaan Malaysia telah mengisytiharkan Hari Statistik Negara (MyStats Day) pada 20 Oktober setiap tahun.

Tema sambutan MyStats Day adalah  
"Connecting the world with data we can trust"

*Please be informed that the Government of Malaysia has declared National Statistics Day (MyStats Day) on October 20 each year.*

*MyStats Day theme is  
"Connecting the world with data we can trust"*

JABATAN PERANGKAAN MALAYSIA  
DEPARTMENT OF STATISTICS MALAYSIA

Diterbitkan dan dicetak oleh / *Published and printed by:*

**Jabatan Perangkaan Malaysia**

***Department of Statistics, Malaysia***

Blok C6, Kompleks C,

Pusat Pentadbiran Kerajaan Persekutuan

62514 Putrajaya,

**MALAYSIA**

Tel. : 03-8885 7000

Faks : 03-8888 9248

Portal : <https://www.dosm.gov.my>

Facebook / Twitter / Instagram: StatsMalaysia

Emel / *Email* : info@dosm.gov.my (pertanyaan umum / *general enquiries*)  
data@dosm.gov.my (pertanyaan & permintaan data /  
*data request & enquiries*)

Harga / *Price* : RM20.00

Diterbitkan pada Oktober 2021 / *Published on October 2021*

**Hakcipta terpelihara / *All rights reserved.***

Tiada bahagian daripada terbitan ini boleh diterbitkan semula, disimpan untuk pengeluaran atau ditukar dalam apa-apa bentuk atau alat apa jua pun kecuali setelah mendapat kebenaran daripada Jabatan Perangkaan Malaysia.

Pengguna yang mengeluarkan sebarang maklumat dari terbitan ini sama ada yang asal atau diolah semula hendaklah meletakkan kenyataan berikut:

“Sumber : Jabatan Perangkaan Malaysia”.

*No part of this publication may be reproduced or distributed in any form or by any means or stored in data base without the prior written permission from Department of Statistics, Malaysia.*

*Users reproducing content of this publication with or without adaptation should quote the following:*

*“Source : Department of Statistics, Malaysia.”*

**ISSN 2756 - 8083**

# KATA PENGANTAR

My Local Stats Kinta, Perak 2020 merupakan penerbitan statistik ekonomi dan sosial yang komprehensif di peringkat daerah meliputi 20 bidang iaitu maklumat asas; penduduk; perumahan; guna tenaga; pendapatan dan perbelanjaan isi rumah; pendidikan; kesihatan; perkhidmatan kebajikan; keselamatan awam; perhubungan dan rekreasi; internet dan media sosial; kemudahan asas; keluaran dalam negeri kasar; indeks harga pengguna; eksport dan import; pertanian; perlombongan dan pengkuarian; pembuatan; pembinaan dan perkhidmatan. Penerbitan ini disusun berdasarkan garis panduan daripada *Handbook on Social Indicators* yang diterbitkan oleh *United Nations Statistics Division* (UNSD).

Statistik daripada penerbitan ini merupakan maklumat penting yang digunakan oleh agensi kerajaan sebagai input dalam perancangan dan pemantauan pelan pembangunan Negara. Statistik ini juga penting kepada sektor swasta, ahli akademik dan juga individu sebagai input dan rujukan asas dalam mengukur kesejahteraan sosial serta pencapaian ekonomi di peringkat nasional, negeri dan daerah.

Penerbitan ini terbahagi kepada empat bahagian. Bahagian pertama memaparkan tarikan utama di daerah. Sepintas lalu statistik sosioekonomi disediakan di bahagian kedua diikuti ringkasan penemuan di bahagian ketiga. Bahagian keempat menyediakan indikator sosial dan ekonomi. Nota teknikal boleh didapati melalui portal Jabatan di pautan <https://newss.statistics.gov.my>.

Jabatan Perangkaan Malaysia merakamkan setinggi-tinggi penghargaan kepada semua pihak yang telah menyumbang secara langsung atau tidak langsung dalam menjayakan penerbitan ini. Setiap maklum balas dan cadangan daripada semua pihak untuk penambahbaikan penerbitan ini pada masa hadapan amatlah dihargai.

**DATO' SRI DR. MOHD UZIR MAHIDIN**  
Ketua Perangkawan Malaysia  
Oktober 2021

**Muka surat ini sengaja dibiarkan kosong**  
*This page is deliberately left blank*

# KANDUNGAN

	<b>Muka Surat</b>
▲ <b>Kata Pengantar</b> .....	i
▲ <b>Menarik di Daerah</b> .....	v
▲ <b>Sepintas Lalu Sosioekonomi</b> .....	1
▲ <b>Ringkasan Penemuan</b> .....	3
▲ <b>Penjajaran Sustainable Development Goals (SDG)</b> .....	7
▲ <b>Statistik terpilih sosioekonomi</b>	
▲ <b>Indikator Sosial</b>	
1. Maklumat Asas	9-10
2. Penduduk	11-12
3. Perumahan	13-14
4. Guna Tenaga	15-16
5. Pendapatan dan Perbelanjaan Isi Rumah	17-18
6. Pendidikan	19-24
7. Kesihatan	25-26
8. Perkhidmatan Kebajikan	27-28
9. Keselamatan Awam	29-34
10. Perhubungan dan Rekreasi	35-36
11. Internet dan Media Sosial	37-38
12. Kemudahan Asas	39-40
▲ <b>Indikator Ekonomi</b>	
13. Keluaran Dalam Negeri Kasar	41-42
14. Indeks Harga Pengguna	43-44
15. Eksport dan Import	45-46
16. Pertanian	47-52
17. Perlombongan dan Pengkuarian	53-54
18. Pembuatan	55-56
19. Pembinaan	57-58
20. Perkhidmatan	59-60

**Muka surat ini sengaja dibiarkan kosong**  
*This page is deliberately left blank*



**MENARIK  
DI DAERAH**

**Muka surat ini sengaja dibiarkan kosong**  
*This page is deliberately left blank*

# MENARIK DI DAERAH

Kinta merupakan salah satu daerah dalam negeri Perak dan merupakan kawasan yang paling padat di Perak. Majoriti penduduk Kinta menetap di bahagian utara, iaitu kawasan sekitar ibu negeri Perak, Ipoh.

Kecemerlangan daerah ini bermula dengan penemuan bijih timah pada awal abad ke-19. Ini menarik ramai kaum Cina untuk berhijrah ke Tanah Melayu terutama sekali di Larut dan kemudiannya Lembah Kinta. Penglibatan dalam industri bijih telah menjadi batu loncatan Perak untuk menjadi tumpuan ramai sehingga menjadi negeri paling ramai penduduk pada awal abad ke-20. Namun, disebabkan pembangunan pesat di negeri jiran seperti Selangor dan Pulau Pinang, ramai rakyat Perak berhijrah.

Banyak tempat menarik di Perak terletak di daerah Kinta. Bandar terbesar di daerah ini ialah bandaraya Ipoh. Bandar-bandar lain di daerah Kinta ialah Batu Gajah, Chemor dan Tambun. Antara tempat pelancongan yang menjadi tumpuan pelancong adalah seperti berikut:

- \* Istana Kellie (Kellie's Castle) - Bangunan yang terkenal ini sudah berusia lebih 100 tahun. Ia dibina pada tahun 1905 oleh William Kellie Smith untuk isteri beliau, Agnes. Bangunan yang hanya siap separuh sahaja ini kini menjadi lokasi pelancongan menarik di Perak kerana struktur senibinanya yang mengagumkan.
- \* Taman Alam Kinta iaitu Taman Burung.
- \* Warisan Kapal Korek Bijih Timah di Tanjung Tualang.
- \* Muzium Darul Ridzuan yang terletak berhampiran Bangunan SUK Negeri Perak. Bangunan ini dibina dengan ciri-ciri Inggeris. Terdapat dua buah kubu pertahanan udara dibina pada 1940 untuk berlindung dari serangan tentera Jepun. Tujuan asal muzium ini adalah untuk menyimpan bahan sejarah perlombongan bijih timah dan perhutanan di Ipoh.
- \* Muzium Geologi yang dibina pada tahun 1957. Terletak di Jalan Sultan Azlan Shah, Muzium Geologi ini mempunyai lebih 600 koleksi sampel mineral yang dipamerkan kepada pengunjung.
- \* Stesen Keretapi Ipoh iaitu bangunan yang menakjubkan dengan struktur senibina Turki begitu terkenal sehingga digelar Taj Mahal Ipoh. Ia dibina pada tahun 1935 oleh British. Bangunan ini turut menempatkan Hotel Majestic selain daripada pejabat urusan Keretapi Tanah Melayu sendiri.
- \* Taman Rekreasi Gunung Lang iaitu salah satu tempat menarik di Ipoh yang harus dikunjungi. Kesan peninggalan sejarah perlombongan zaman dahulu ini telah dimajukan dan dilengkapi pelbagai kemudahan untuk pengunjung. Antara yang menarik disini ialah tasik yang luas, menara pandang jauh, jeti bot serta air terjun buatan tertinggi di Malaysia.

- \* Masjid Panglima Kinta yang telah diwartakan sebagai bangunan warisan Negeri Perak. Masjid Panglima Kinta telah dibina pada 1898 oleh Datoh Panglima Kinta Muhamad Yusuff bin Lassam. Dalam tahun itu juga isteri kepada Datoh Panglima Kinta yang bernama Saaidah bt. Chik telah meninggal di Ipoh dan Masjid ini dibina untuk memperingati isteri beliau yang tercinta.

Disediakan oleh:

Amrina binti Mohd Nor,  
Pegawai Daerah dan Tanah Kinta

Sumber:

Pejabat Daerah dan Tanah Kinta



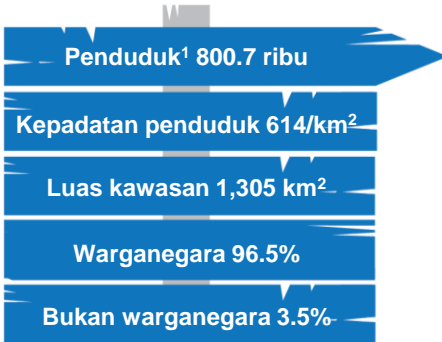
SEPINTAS LALU  
**SOSIOEKONOMI**

**Muka surat ini sengaja dibiarkan kosong**  
*This page is deliberately left blank*



# SEPINTAS LALU STATISTIK SOSIOEKONOMI, KINTA 2020

## PENDUDUK



49.7%



50.3%



**Nota:**

<sup>1</sup>Anggaran Penduduk Semasa berasaskan data Banci Penduduk dan Perumahan Malaysia 2010  
Data ini akan disemak semula setelah dapatan Banci Penduduk dan Perumahan Malaysia 2020 diperolehi



Penengah  
RM4,556  
Purata  
RM6,120

## PENDAPATAN ISI RUMAH KASAR BULANAN, 2019

## KESIHATAN

Sumber:  
Kementerian Kesihatan Malaysia

Nota:  
<sup>1</sup> Merujuk kepada hospital kerajaan dan hospital swasta  
<sup>2</sup> Merujuk kepada klinik kesihatan (termasuk klinik kesihatan ibu & anak), klinik desa dan klinik komuniti  
Data adalah pada 2019



Hospital<sup>1</sup>  
3 buah



Klinik<sup>2</sup>  
37 buah



Sekolah



Guru



Murid

Sekolah rendah	140	5,139	61,200
----------------	-----	-------	--------

Sekolah menengah	58	4,538	48,787
------------------	----	-------	--------

## PENDIDIKAN

Sumber:  
Kementerian Pendidikan Malaysia

Nota:  
Merujuk kepada sekolah kerajaan dan sekolah bantuan kerajaan

## KESELAMATAN

Sumber:  
Polis Diraja Malaysia;  
Jabatan Bomba dan Penyelamat Malaysia

Nota:  
<sup>1</sup> Merujuk kepada Ibu Pejabat Polis Daerah, balai polis dan pondok polis



Balai polis<sup>1</sup>  
32 buah

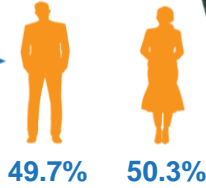
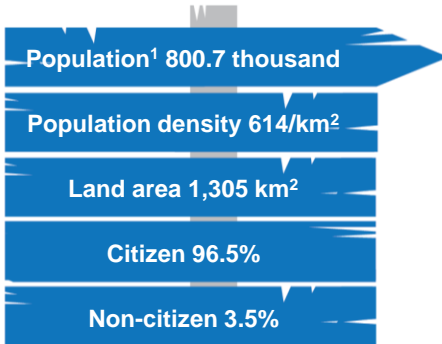


Balai bomba  
5 buah



# KINTA SOCIOECONOMIC AT A GLANCE 2020

## POPULATION



Notes:  
<sup>1</sup>Current Population Estimates based on the Population and Housing Census of Malaysia 2010  
This data will be reviewed once the results of the Population and Housing Census of Malaysia 2020 are obtained



Median  
RM4,556  
Mean  
RM6,120

## MONTHLY HOUSEHOLD GROSS INCOME, 2019

## HEALTH

Source:  
Ministry of Health Malaysia

Notes:  
<sup>1</sup> Refer to government and private hospitals  
<sup>2</sup> Refer to health clinics (includes maternal and child health clinics), rural clinics and community  
Data as at 2019



Hospital<sup>1</sup>  
3 units



Clinic<sup>2</sup>  
37 units



School



Teacher



Pupils

Primary school      140      5,139      61,200

Secondary school      58      4,538      48,787

## EDUCATION

Source:  
Ministry of Education Malaysia

Note:  
Refer to government and government-aided school

## PUBLIC SAFETY

Sources:  
Royal Malaysia Police;  
Fire and Rescue Department of Malaysia

Note:  
<sup>1</sup>Refer to District Police Headquarters, police stations and police huts



Police stations<sup>1</sup>  
32 units



Fire stations  
5 units



# RINGKASAN PENEMUAN

**Muka surat ini sengaja dibiarkan kosong**  
*This page is deliberately left blank*

# STATISTIK SOSIAL KINTA, PERAK

## MAKLUMAT ASAS



**Nota:**

1. Anggaran Penduduk Semasa berasaskan data Banci Penduduk dan Perumahan Malaysia 2010
2. Data ini akan disemak semula setelah dapatan Banci Penduduk dan Perumahan Malaysia 2020 diperolehi
3. Hasil tambah mungkin berbeza disebabkan oleh pembundaran

Kinta mempunyai keluasan tanah 1,305 km persegi dengan kepadatan penduduk 614 orang per km persegi. Bilangan penduduk di Kinta pada 2020 dianggarkan 800.7 ribu dengan kadar pertumbuhan penduduk tahunan -0.2 peratus.

## PENDUDUK

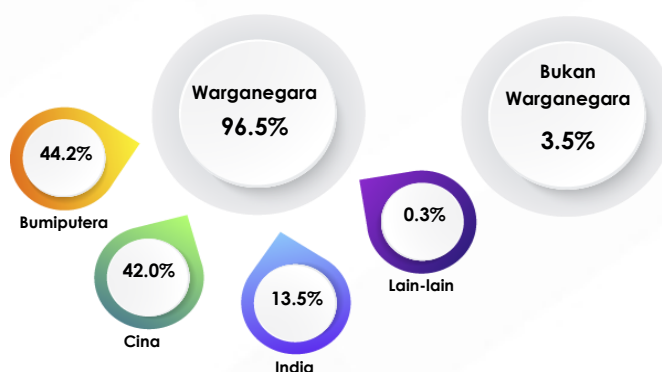
Penduduk lelaki Kinta pada 2020 adalah 49.7 peratus dan perempuan 50.3 peratus. Terdapat 271.2 ribu tempat kediaman dengan 235.2 ribu isi rumah dan purata saiz isi rumah adalah 3.6 orang.

Penduduk Kinta pada 2020 terdiri daripada 96.5 peratus warganegara dan selebihnya adalah bukan warganegara. Komposisi penduduk warganegara mengikut etnik adalah Bumiputera (44.2%), Cina (42.0%), India (13.5%) dan Lain-lain (0.3%).

**Jadual 1: Statistik penduduk, Kinta, 2019 dan 2020**

	2019	2020
Lelaki ('000)	398.8	397.6
Perempuan ('000)	403.9	403.0
Kadar pertumbuhan penduduk tahunan (%)	0.0	-0.2
Tempat kediaman ('000)	268.4	271.2
Isi rumah ('000)	232.0	235.2
Purata saiz isi rumah	3.6	3.6

**Paparan 1: Penduduk mengikut kumpulan etnik, Kinta, 2020**



## PENDIDIKAN

Kinta mempunyai 198 buah sekolah merangkumi 140 buah sekolah rendah dan 58 buah sekolah menengah pada 2020. Bilangan guru dan murid di sekolah rendah adalah masing-masing seramai 5,139 guru dan 61,200 murid manakala sekolah menengah mencatatkan 4,538 guru dan 48,787 murid pada 2020.

**Jadual 2: Bilangan sekolah, guru dan murid, Kinta, 2019 dan 2020**



Sekolah Guru Murid

	2019	2020	2019	2020	2019	2020
Sekolah rendah	140	140	5,124	5,139	61,763	61,200
Sekolah menengah	58	58	4,613	4,538	50,958	48,787

Sumber: Kementerian Pendidikan Malaysia

Nota: Termasuk sekolah bantuan kerajaan

## KESIHATAN

Kinta mempunyai tiga buah hospital kerajaan, 20 buah klinik kesihatan (termasuk klinik kesihatan ibu dan anak), 12 buah klinik desa dan lima buah klinik komuniti pada 2019.

**Paparan 2: Bilangan hospital dan klinik kerajaan, Kinta, 2018 dan 2019**



### Hospital

2019: 3 buah

2018: 3 buah



### Klinik

2019: 37 buah

2018: 37 buah

Sumber: Kementerian Kesihatan Malaysia

## KESELAMATAN AWAM

Jenayah indeks di Kinta pada 2020 telah menurun 40.9 peratus kepada 1,165 kes berbanding 1,970 kes pada 2019. Jenayah kekerasan dan jenayah harta benda masing-masing menunjukkan penurunan pada 2020 iaitu 45.1 peratus dan 39.5 peratus.

Bagi kategori jenayah kekerasan, samun mencatatkan kes tertinggi dengan 145 kes diikuti mencederakan (92 kes), rogol (14 kes) dan bunuh (7 kes) pada 2020. [Carta 1]

Dalam kategori jenayah harta benda pula, kecurian kenderaan merekodkan kes tertinggi dengan 450 kes, diikuti kecurian lain (245 kes) dan pecah rumah & curi (212 kes). [Carta 2]

**Paparan 3: Bilangan jenayah indeks, jenayah kekerasan dan jenayah harta, Kinta, 2019 dan 2020**

### Jenayah Indeks

2020: 1,165 kes  
2019: 1,970 kes

40.9%



### Jenayah Kekerasan

45.1%

2020: 258 kes  
2019: 470 kes

### Jenayah Harta Benda

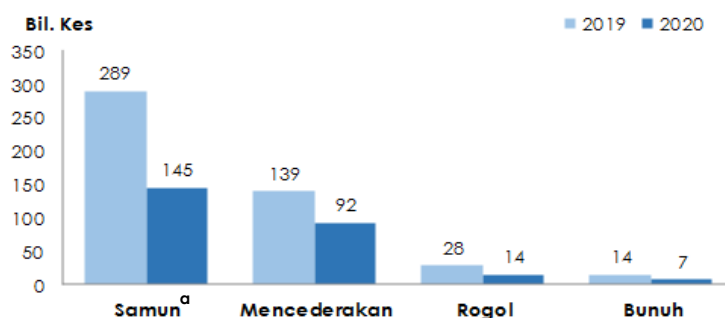
2020: 907 kes  
2019: 1,500 kes

39.5%

Sumber: Polis Diraja Malaysia

Nota: Jenayah indeks merangkumi jenayah kekerasan dan jenayah harta benda

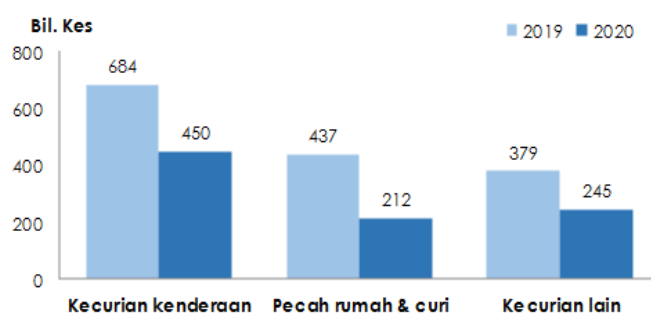
**Carta 1: Bilangan jenayah kekerasan yang dilaporkan, Kinta, 2019 dan 2020**



Sumber: Polis Diraja Malaysia

Nota: <sup>a</sup> Termasuk samun berkawan bersenjata api, samun berkawan tidak bersenjata api, samun bersenjata api dan samun tidak bersenjata api

**Carta 2: Bilangan jenayah harta benda yang dilaporkan, Kinta, 2019 dan 2020**



Sumber: Polis Diraja Malaysia

## INTERNET DAN MEDIA SOSIAL

Kinta mempunyai enam buah Pusat Internet Komuniti dan sebuah Pusat Maklumat Rakyat pada 2020.

**Jadual 3: Bilangan Pusat Internet Komuniti, Pusat Internet Desa dan Pusat Maklumat Rakyat, Kinta, 2019 dan 2020**

Pusat	2019	2020
Pusat Internet Komuniti	6	6
Pusat Internet Desa	-	-
Pusat Maklumat Rakyat	1	1

Sumber: Suruhanjaya Komunikasi dan Multimedia Malaysia  
Kementerian Komunikasi dan Multimedia Malaysia






**Muka surat ini sengaja dibiarkan kosong**  
*This page is deliberately left blank*



**PENJAJARAN  
*SUSTAINABLE  
DEVELOPMENT  
GOALS (SDG)***

**Muka surat ini sengaja dibiarkan kosong**  
*This page is deliberately left blank*

**PENJAJARAN MATLAMAT PEMBANGUNAN MAMPAN (SDG)  
KEPADA MY LOCAL STATS/ MAPPING OF SUSTAINABLE  
DEVELOPMENT GOALS (SDG) TO MY LOCAL STATS**

Matlamat Goals	Indikator My Local Stats My Local Stats Indicators	Tahun/ Year		
		2018	2019	2020
<b>Matlamat 1</b> <b>Tiada Kemiskinan</b> Goal 1 No Poverty 	1. <b>Pekali Gini / Gini Coefficient</b>	0.360 (2016)	0.400	n.a
	2. <b>Insiden kemiskinan/ Incidence of poverty</b>	5.3 (2016)	4.9	n.a
	3. <b>Ketua isi rumah miskin berdaftar dengan sistem eKasih/ Registered head of poor households with eKasih</b>	337	759	655
<b>Matlamat 2</b> <b>Kelaparan Sifar</b> Goal 2 Zero Hunger 	1. <b>Pengeluaran tanaman sayur-sayuran utama (Tan metrik)/ Production of main vegetables (Metric tonnes)</b>	79,407.5	89,887.2	95,303.3
	2. <b>Pengeluaran tanaman ladang (Tan metrik)/ Production of cash crops (Metric tonnes)</b>	68,994.6	71,219.3	78,421.5
	3. <b>Pengeluaran herba utama (Tan metrik)/ Production of main herbs (Metric tonnes)</b>	14.0	25.6	29.3
	4. <b>Pengeluaran rempah ratus (Tan metrik)/ Production of spices (Metric tonnes)</b>	486.7	510.5	591.1
	5. <b>Pengeluaran buah-buahan utama (Tan metrik)/ Production of main fruits (Metric tonnes)</b>	14,902.6	13,896.5	11,803.9
	6. <b>Pengeluaran tanaman industri (Tan metrik)/ Production of industrial crops (Metric tonnes)</b>	934.7	9,938.5	3,886.7
<b>Matlamat 3</b> <b>Kesihatan yang baik dan Kesejahteraan</b> Goal 3 Good Health and Well-Being 	1. <b>Bilangan kelahiran hidup/ Number of live births</b>	10,214	9,761	9,334
	2. <b>Bilangan kematian/ Number of deaths</b>	5,894	5,957	5,646
	3. <b>Sebab-sebab utama kematian (disahkan secara perubatan)/ Main Causes of deaths (medically certified)</b>	Ischaemic heart disease (695)	Ischaemic heart disease (612)	n.a
	4. <b>Sebab-sebab utama kematian (tidak disahkan secara perubatan)/ Main causes of deaths (non-medically certified)</b>	Sakit tua 65 tahun & ke atas Old age 65 years and over (1,249)	Sakit tua 65 tahun & ke atas Old age 65 years and over (1,300)	n.a
	5. <b>Bilangan kemalangan jalan raya/ Number of road accidents</b>	15,816	16,701	12,851
	6. <b>Bilangan kecederaan disebabkan kemalangan jalan raya/ Number of injuries due to road accidents</b>	172	185	587
	7. <b>Bilangan kematian disebabkan kemalangan jalan raya/ Number of deaths due to road accidents</b>	158	145	123
<b>Matlamat 5</b> <b>Kesaksamaan Gender</b> Goal 5 Gender Equality 	1. <b>Bilangan perkahwinan Orang Islam/ Number of Muslims marriages</b>	2,900	2,828	n.a
	2. <b>Bilangan perceraian Orang Islam/ Number of Muslims divorces</b>	1,001	1,082	n.a
	3. <b>Bilangan perkahwinan Orang bukan Islam/ Number of non-Muslims marriages</b>	2,288	2,327	n.a
	4. <b>Bilangan perceraian Orang bukan Islam/ Number of non-Muslims divorces</b>	564	585	n.a
<b>Matlamat 6</b> <b>Air Bersih dan Sanitasi</b> Goal 6 Clean Water and Sanitation 	1. <b>Peratusan isi rumah menerima kemudahan air paip di rumah/ Percentage households received piped water in the house</b>	100.0 (2016)	99.8	n.a

Nota/ Notes:








Indikator pelengkap bagi Matlamat Pembangunan Mampaan (SDG)

Complimentary Indicators for Sustainable Development Goals (SDG)

n.a - Data tidak tersedia/ berkenaan

Data is not available/ applicable

**PENJAJARAN MATLAMAT PEMBANGUNAN MAMPAN (SDG)  
KEPADA MY LOCAL STATS/ MAPPING OF SUSTAINABLE  
DEVELOPMENT GOALS (SDG) TO MY LOCAL STATS**

Matlamat Goals	Indikator My Local Stats My Local Stats Indicators	Tahun/ Year		
		2018	2019	2020
<b>Matlamat 7</b> <b>Tenaga Mampu Milik dan Bersih</b> Goal 7 <i>Affordable and Clean Energy</i> 	1. Peratusan isi rumah menerima kemudahan bekalan elektrik/ <i>Percentage households received accessible to electricity</i>	100.0 (2016)	100.0	n.a
<b>Matlamat 8</b> <b>Pekerjaan yang Sesuai dan Pertumbuhan Ekonomi</b> Goal 8 <i>Decent Work and Economic Growth</i> 	1. Tenaga buruh/ <i>Labour force ('000)</i> 2. Bilangan pertubuhan/ <i>Number of establishments</i> <ul style="list-style-type: none"> <li>• Pertanian/ <i>Agriculture</i></li> <li>• Perlombongan &amp; Pengkuarian/ <i>Mining &amp; Quarrying</i></li> <li>• Pembuatan/ <i>Manufacturing</i></li> <li>• Pembinaan/ <i>Construction</i></li> <li>• Perkhidmatan/ <i>Services</i></li> </ul>	354.9 <sup>r</sup> 37,365	356.2 <sup>r</sup> 37,401	354.6 <sup>p</sup> 36,377
<b>Matlamat 9</b> <b>Industri, Inovasi dan Infrastruktur</b> Goal 9 <i>Industry, Innovation and Infrastructure</i> 	1. Panjang jalan/ <i>Road length (KM)</i>	4,898.1	4,770.9	4,786.4
<b>Matlamat 10</b> <b>Mengurangkan Keadilaksamaan</b> Goal 10 <i>Reduced Inequalities</i> 	1. Pendapatan isi rumah kasar bulanan penengah/ <i>Median of monthly household gross income (RM)</i> 2. Pendapatan isi rumah kasar bulanan purata/ <i>Mean of monthly household gross income (RM)</i>	4,347 (2016) 5,569 (2016)	4,556 6,120	n.a n.a
<b>Matlamat 11</b> <b>Bandar dan Komuniti yang Mampaan</b> Goal 11 <i>Sustainable Cities and Communities</i> 	1. Projek Perumahan Rakyat (PPR) siap dibina/ <i>People's housing project completed</i>	Tiada Nil	Tiada Nil	Tiada Nil
<b>Matlamat 12</b> <b>Penggunaan dan Pengeluaran yang Bertanggungjawab</b> Goal 12 <i>Responsible Consumption and Production</i> 	1. Sisa perbandaran yang dirawat/ <i>Municipal waste treated</i>  <b>Anggaran purata berat sisa yang dilupuskan setiap hari (Tan metrik/hari)</b> <i>Estimated average weight of waste disposed daily (Metric tonnes/day)</i>	710	Tiada Nil	Tiada Nil
<b>Matlamat 16</b> <b>Keamanan, Keadilan dan Institusi yang Teguh</b> Goal 16 <i>Peace, Justice and Strong Institutions</i> 	1. Jenayah kekerasan yang dilaporkan kepada PDRM/ <i>Violent crime reported to PDRM (Bilangan/ Number)</i> 2. CCTV di kawasan Pihak Berkuasa Tempatan/ <i>CCTV in Local Authority area (Bilangan/ Number)</i>	394 24	470 24	258 85

Nota/ Notes:

Indikator pelengkap bagi Matlamat Pembangunan Mampaan (SDG)

Complimentary Indicators for Sustainable Development Goals (SDG)

n.a - Data tidak tersedia/ berkenaan

Data is not available/ applicable



# **INDIKATOR SOSIAL**

**Muka surat ini sengaja dibiarkan kosong**  
*This page is deliberately left blank*

**INDIKATOR SOSIAL**

**1**  
**MAKLUMAT ASAS**

**Muka surat ini sengaja dibiarkan kosong**  
*This page is deliberately left blank*

**Jadual 1 : Statistik terpilih maklumat asas, daerah pentadbiran Kinta, Perak***Table 1 : Selected statistics of basic information, Kinta administrative district, Perak*

	2018	2019	2020
<b>Luas kawasan (km<sup>2</sup>)</b> <i>Land area</i>	1,305	1,305	1,305
<b>Panjang jalan negeri (km)</b> <i>Length of state road</i>	<b>4,898.1</b>	<b>4,770.9</b>	<b>4,786.4</b>
<b>Jabatan Kerja Raya</b> <i>Public Works Department</i>	161.2	161.7	156.9
<b>Pihak Berkuasa Tempatan</b> <i>Local Authority</i>	3,994.7	3,850.9	3,857.3
<b>Pejabat Daerah &amp; Tanah</b> <i>Land &amp; District Office</i>	456.4	486.4	498.8
<b>Jabatan Pengairan &amp; Saliran</b> <i>Department of Irrigation &amp; Drainage</i>	285.8	271.8	273.3

**Sumber: Jabatan Ukur dan Pemetaan Malaysia****Jabatan Kerja Raya Malaysia***Source: Department of Survey and Mapping Malaysia**Public Works Department Malaysia***Nota/ Note :****Statistik jalan negeri mengikut daftar MARRIS sehingga 31 Disember pada tahun tersebut berdasarkan laporan MARRIS online bertarikh 18 Januari tahun berikutnya***State road statistics by MARRIS registered up to 31<sup>st</sup> December at that year is based on MARRIS online report dated 18<sup>th</sup> January for the following year*

**Muka surat ini sengaja dibiarkan kosong**  
*This page is deliberately left blank*

**INDIKATOR SOSIAL**

**2**

**PENDUDUK**

**Muka surat ini sengaja dibiarkan kosong**  
*This page is deliberately left blank*

**Jadual 2 : Statistik terpilih penduduk, daerah pentadbiran Kinta, Perak**

Table 2 : Selected statistics of population, Kinta administrative district, Perak

	2018	2019	2020
<b>Jumlah penduduk ('000)</b> <i>Total population</i>	<b>802.6</b>	<b>802.7</b>	<b>800.7</b>
<b>Lelaki/ Male</b>	399.0	398.8	397.6
<b>Perempuan/ Female</b>	403.6	403.9	403.0
<b>Warganegara</b> <i>Citizens</i>	<b>769.9</b>	<b>771.4</b>	<b>772.3</b>
<b>Bumiputera</b>	335.4	338.4	341.2
<b>Cina/ Chinese</b>	326.0	325.1	324.0
<b>India/ Indians</b>	105.9	105.3	104.5
<b>Lain-lain/ Others</b>	2.6	2.6	2.6
<b>Bukan warganegara</b> <i>Non-citizens</i>	<b>32.7</b>	<b>31.3</b>	<b>28.3</b>
<b>Kumpulan umur</b> <i>Age group</i>	<b>802.6</b>	<b>802.7</b>	<b>800.7</b>
<b>0-14 tahun/ 0-14 years</b>	162.3	157.8	153.5
<b>15-64 tahun/ 15-64 years</b>	548.7	549.9	548.7
<b>65 tahun dan ke atas/ 65 years and above</b>	91.6	95.0	98.4
<b>Kadar pertumbuhan penduduk tahunan (%)</b> <i>Annual population growth rate</i>	0.2	0.0	-0.2
<b>Kepadatan penduduk (per km<sup>2</sup>)</b> <i>Population density</i>	615	615	614
<b>Tempat kediaman ('000)</b> <i>Living quarters</i>	265.7	268.4	271.2
<b>Isi rumah ('000)</b> <i>Household</i>	228.7	232.0	235.2
<b>Purata saiz isi rumah</b> <i>Average size of household</i>	3.6	3.6	3.6

Sumber: Jabatan Perangkaan Malaysia  
Source: Department of Statistics Malaysia

**Nota/ Notes :****1. Anggaran Penduduk Semasa berasaskan data Banci Penduduk dan Perumahan Malaysia 2010***Current Population Estimates based on the Population and Housing Census of Malaysia 2010***2. Data ini akan disemak semula setelah dapatan Banci Penduduk dan Perumahan Malaysia 2020 diperoleh***This data will be reviewed once the results of the Population and Housing Census of Malaysia 2020 are obtained***3. Hasil tambah mungkin berbeza kerana pembundaran***The added total may differs due to rounding*

**Jadual 2 : Statistik terpilih penduduk, daerah pentadbiran Kinta, Perak (samb.)**

Table 2 : Selected statistics of population, Kinta administrative district, Perak (cont'd)

	2018	2019	2020
<b>Kelahiran hidup</b>	<b>10,214</b>	<b>9,761</b>	<b>9,334</b>
<i>Live births</i>			
<b>Lelaki/ Male</b>	5,237	4,998	4,812
<b>Perempuan/ Female</b>	4,977	4,763	4,522
<b>Kematian</b>	<b>5,894</b>	<b>5,957</b>	<b>5,646</b>
<i>Deaths</i>			
<b>Lelaki/ Male</b>	3,332	3,383	3,267
<b>Perempuan/ Female</b>	2,562	2,574	2,379
<b>Pertambahan semula jadi</b>	<b>4,320</b>	<b>3,804</b>	<b>3,688</b>
<i>Natural increase</i>			
<b>Lelaki/ Male</b>	1,905	1,615	1,545
<b>Perempuan/ Female</b>	2,415	2,189	2,143
<b>Kadar kelahiran kasar</b>	<b>12.3</b>	<b>11.7</b>	<b>11.7</b>
<i>Crude births rate</i>			
<b>Lelaki/ Male</b>	12.6	11.9	12.1
<b>Perempuan/ Female</b>	12.0	11.4	11.2
<b>Kadar kematian kasar</b>	<b>7.1</b>	<b>7.1</b>	<b>7.1</b>
<i>Crude deaths rate</i>			
<b>Lelaki/ Male</b>	8.0	8.1	8.2
<b>Perempuan/ Female</b>	6.2	6.2	5.9
	<b>2017</b>	<b>2018</b>	<b>2019</b>
<b>Bilangan perkahwinan</b>	<b>5,221</b>	<b>5,188</b>	<b>5,155</b>
<i>Number of marriages</i>			
<b>Orang Islam/ Muslim</b>	2,815	2,900	2,828
<b>Orang bukan Islam/ non-Muslim</b>	2,406	2,288	2,327
<b>Bilangan perceraian</b>	<b>1,472</b>	<b>1,565</b>	<b>1,667</b>
<i>Number of divorces</i>			
<b>Orang Islam/ Muslim</b>	859	1,001	1,082
<b>Orang bukan Islam/ non-Muslim</b>	613	564	585

Sumber: Jabatan Perangkaan Malaysia

Source: Department of Statistics Malaysia

**Nota/ Notes :****1. Kadar kelahiran kasar dan kadar kematian kasar bagi setiap 1,000 penduduk***Crude births rate and crude deaths rate per 1,000 population***2. Hasil tambah angka mengikut daerah pentadbiran adalah tidak sama dengan statistik perkahwinan Orang Islam yang dipaparkan di peringkat negeri khusus bagi Kelantan dan Sarawak. Maklumat tempat kediaman perkahwinan dalam negeri bagi Kelantan dan Sarawak adalah tidak tersedia bagi membolehkan penyusunan mengikut daerah pentadbiran dilaksanakan.***The sum by administrative district is not equal to Muslim marriage statistics reported at the state level specifically**The added total may differs due to rounding**to enable compilation by administrative district.***3. Statistik perceraian tidak boleh dibuat perbandingan dengan statistik perkahwinan tahun semasa. Statistik perceraian adalah merujuk kepada tarikh selesai dengan sabitan oleh Mahkamah Syariah atau Sivil.***The divorce statistics cannot be compared with the current year marriage statistics. The divorce statistics refer to the date of order issued by Syariah or Civil Court.*

**INDIKATOR SOSIAL**

**PERUMAHAN**



**Muka surat ini sengaja dibiarkan kosong**  
*This page is deliberately left blank*

**Jadual 3 : Statistik terpilih perumahan, daerah pentadbiran Kinta, Perak**

Table 3 : Selected statistics of housing, Kinta administrative district, Perak

	2018	2019	2020
<b>Bilangan stok unit kediaman sedia ada</b>	<b>229,339</b>	<b>233,815</b>	<b>236,724</b>
<i>Number of existing stock residential units</i>			
<b>Sesebuah/ Detach</b>	34,579	34,658	34,796
<b>Rumah berkembar/ Semi-detach</b>	12,562	12,970	13,140
<b>Teres/ Terrace</b>	123,621	127,060	128,639
<b>Rumah bandar/ Town house</b>	1,288	1,288	1,448
<b>Kelompok/ Cluster</b>	1,759	2,185	2,303
<b>Rumah kos rendah/ Low cost house</b>	41,150	41,275	41,275
<b>Rumah flat kos rendah/ Low cost flat</b>	4,798	4,798	4,798
<b>Rumah pangsa/ Flat</b>	1,627	1,627	1,627
<b>Kondominium/Pangsapuri/ Condominium/Apartment</b>	7,955	7,954	8,698
<b>Bilangan unit kediaman yang siap dibina</b>	<b>5,391</b>	<b>4,022</b>	<b>2,251</b>
<i>Number of completed residential units</i>			
<b>Sesebuah/ Detach</b>	65	42	89
<b>Rumah berkembar/ Semi-detach</b>	456	436	134
<b>Teres/ Terrace</b>	2,127	2,993	1,166
<b>Rumah bandar/ Town house</b>	180	-	-
<b>Kelompok/ Cluster</b>	92	426	118
<b>Rumah kos rendah/ Low cost house</b>	60	125	-
<b>Rumah flat kos rendah/ Low cost flat</b>	-	-	-
<b>Rumah pangsa/ Flat</b>	-	-	-
<b>Kondominium/Pangsapuri/ Condominium/Apartment</b>	2,411	-	744
<b>Bilangan penawaran unit kediaman akan datang</b>	<b>12,721</b>	<b>12,856</b>	<b>12,373</b>
<i>Number of incoming supply of residential units</i>			
<b>Sesebuah/ Detach</b>	464	571	440
<b>Rumah berkembar/ Semi-detach</b>	992	1,054	922
<b>Teres/ Terrace</b>	7,185	6,159	6,472
<b>Rumah bandar/ Town house</b>	162	372	212
<b>Kelompok/ Cluster</b>	618	564	576
<b>Rumah kos rendah/ Low cost house</b>	125	54	97
<b>Rumah flat kos rendah/ Low cost flat</b>	-	-	-
<b>Rumah pangsa/ Flat</b>	847	848	848
<b>Kondominium/Pangsapuri/ Condominium/Apartment</b>	2,328	3,234	2,806
<b>Bilangan penawaran unit kediaman yang dirancang</b>	<b>23,338</b>	<b>20,287</b>	<b>22,828</b>
<i>Number of planned supply of residential units</i>			
<b>Sesebuah/ Detach</b>	531	356	360
<b>Rumah berkembar/ Semi-detach</b>	1,136	838	1,174
<b>Teres/ Terrace</b>	7,939	8,069	9,277
<b>Rumah bandar/ Town house</b>	671	465	647
<b>Kelompok/ Cluster</b>	695	458	424
<b>Rumah kos rendah/ Low cost house</b>	206	210	305
<b>Rumah flat kos rendah/ Low cost flat</b>	-	-	-
<b>Rumah pangsa/ Flat</b>	1,667	1,296	1,296
<b>Kondominium/Pangsapuri/ Condominium/Apartment</b>	10,493	8,595	9,345

Sumber: Laporan Stok Harta Kediaman, NAPIC, Jabatan Penilaian dan Perkhidmatan Harta  
Source: Residential Property Stock Report, NAPIC, Valuation and Property Services Department

**Jadual 3 : Statistik terpilih perumahan, daerah pentadbiran Kinta, Perak (samb.)**

Table 3 : Selected statistics of housing, Kinta administrative district, Perak (cont'd)

	2018	2019	2020
<b>Trend harga median rumah (RM)</b>			
<i>Median house price trend</i>			
<b>Sesebuah/ Detached</b>	210,000	200,000	220,000
<b>Rumah berkembar/ Semi-detached</b>	410,000	439,000	398,840
<b>Teres/ Terrace</b>	243,000	245,000	258,000
<b>Rumah bandar/ Town house</b>	529,000	513,000	545,000
<b>Kelompok/ Cluster</b>	503,800	503,800	498,800
<b>Rumah kos rendah/ Low cost house</b>	130,000	150,000	160,000
<b>Rumah flat kos rendah/ Low cost flat</b>	57,000	65,000	65,000
<b>Rumah pangsa/ Flat</b>	90,000	77,500	63,500
<b>Kondominium/Pangsapuri/ Condominium/Apartment</b>	300,000	219,600	216,720
<b>Statistik unit Projek Perumahan Rakyat (PPR) yang disiapkan<sup>a</sup></b>			
<i>Statistics of completed People's Housing Programme (PHP) unit</i>			
<b>Dimiliki/ Owned</b>	-	-	-
<b>Disewa/ Rent</b>	-	-	-
<b>Statistik program baik pulih rumah daif di bandar</b>	n.a	n.a	37
<i>Statistics of poor house repair programme in town</i>			
	2014	2016	2019
<b>Peratusan isi rumah<sup>b</sup> (%)</b>			
<i>Percentage of household</i>			
<b>Dimiliki/ Owned</b>	82.2	84.3	81.8
<b>Disewa/ Rent</b>	17.6	14.0	16.9
<b>Kuarters/ Quarters</b>	0.2	1.7	1.3

Sumber: Laporan Stok Harta Kediamaan, NAPIC, Jabatan Penilaian dan Perkhidmatan Harta

Kementerian Perumahan dan Kerajaan Tempatan

Jabatan Perangkaan Malaysia

Source: Residential Property Stock Report, NAPIC, Valuation and Property Services Department

Ministry of Housing and Local Government

Department of Statistics Malaysia

**Nota/ Notes :**<sup>a</sup> Maklumat PPR yang dipaparkan adalah berdasarkan unit PPR yang siap pada tahun tersebut*The PHP information is displayed based on the PHP units completed in that year*<sup>b</sup> Hasil tambah mungkin berbeza kerana pembundaran*The added total may differs due to rounding*

n.a - Data tidak tersedia/berkenaan

*Data is not available/applicable*

**INDIKATOR SOSIAL**

---

**GUNA TENAGA**



**Muka surat ini sengaja dibiarkan kosong**  
*This page is deliberately left blank*

**Jadual 4 : Statistik terpilih guna tenaga, daerah pentadbiran Kinta, Perak***Table 4 : Selected statistics of employment, Kinta administrative district, Perak*

	2018 <sup>r</sup>	2019 <sup>r</sup>	2020 <sup>p</sup>
<b>Statistik utama tenaga buruh</b> <i>Principal statistics of labour force</i>			
<b>Tenaga buruh ('000)</b> <i>Labour force</i>	354.9	356.2	354.6
<b>Penduduk bekerja ('000)</b> <i>Employed persons</i>	344.7	345.5	338.3
<b>Penganggur ('000)</b> <i>Unemployed</i>	10.2	10.7	16.3
<b>Luar tenaga buruh ('000)</b> <i>Outside labour force</i>	196.1	194.7	189.9
<b>Kadar penyertaan tenaga buruh (%)</b> <i>Labour force participation rate</i>	64.4	64.7	65.1
<b>Kadar pengangguran (%)</b> <i>Unemployment rate</i>	2.9	3.0	4.6

**Sumber: Jabatan Perangkaan Malaysia***Source: Department of Statistics Malaysia***Nota/ Notes :****<sup>r</sup> Dikemaskini***Revised***<sup>p</sup> Permulaan***Preliminary***Statistik Tenaga Buruh mengikut daerah pentadbiran digunakan secara berhati-hati kerana faktor ralat piawai relatif yang tinggi***Labour Force Statistics by administrative district to be used with caution due to high relative standard error (RSE)*

**Jadual 4 : Statistik terpilih guna tenaga, daerah pentadbiran Kinta, Perak (samb.)**

Table 4 : Selected statistics of employment, Kinta administrative district, Perak (cont'd)

	2018	2019	2020
<b>Bilangan pekerja yang diberhentikan mengikut industri</b>	<b>427</b>	<b>166</b>	<b>1,296</b>
<i>Number of employees retrenched by industry</i>			
<b>Pertanian, perhutanan dan perikanan</b>	9	-	-
<i>Agriculture, forestry and fisheries</i>			
<b>Perlombongan dan pengkuarian</b>	18	-	3
<i>Mining and quarrying</i>			
<b>Pembuatan</b>	217	87	505
<i>Manufacturing</i>			
<b>Bekalan elektrik, gas, wap dan pendingin udara</b>	-	-	-
<i>Electricity, gas, steam and air conditioning supply</i>			
<b>Bekalan air; pembentungan, pengurusan sisa dan aktiviti pemulihan</b>	-	-	-
<i>Water supply; sewerage, waste management and remediation activities</i>			
<b>Pembinaan</b>	5	2	3
<i>Construction</i>			
<b>Perdagangan borong dan runcit; pembaikan kenderaan bermotor dan motosikal</b>	23	10	202
<i>Wholesale and retail trade; repair of motor vehicles and motorcycles</i>			
<b>Pengangkutan dan penyimpanan</b>	24	5	13
<i>Transport and storage</i>			
<b>Penginapan dan aktiviti perkhidmatan makanan dan minuman</b>	14	30	80
<i>Accommodation and food and beverage service activities</i>			
<b>Maklumat dan komunikasi</b>	5	4	-
<i>Information and communication</i>			
<b>Aktiviti kewangan dan insurans/ takaful</b>	6	-	57
<i>Financial and insurance/ takaful activities</i>			
<b>Aktiviti hartanah</b>	-	-	9
<i>Real estate activities</i>			
<b>Aktiviti profesional, saintifik dan teknikal</b>	-	8	8
<i>Professional, scientific and technical activities</i>			
<b>Aktiviti pentadbiran dan khidmat sokongan</b>	-	-	140
<i>Administrative and support service activities</i>			
<b>Pentadbiran awam dan pertahanan; aktiviti keselamatan sosial wajib</b>	72	7	241
<i>Public administration and defence; compulsory social security activities</i>			
<b>Pendidikan</b>	20	13	4
<i>Education</i>			
<b>Aktiviti kesihatan kemanusiaan dan kerja sosial</b>	-	-	-
<i>Human health and social work activities</i>			
<b>Kesenian, hiburan dan rekreasi</b>	14	-	14
<i>Arts, entertainment and recreation</i>			
<b>Aktiviti perkhidmatan lain</b>	-	-	17
<i>Other service activities</i>			
<b>Aktiviti isi rumah sebagai majikan</b>	-	-	-
<i>Activities of households as employers</i>			
<b>Aktiviti badan dan pertubuhan luar wilayah</b>	-	-	-
<i>Activities of extraterritorial organizations and bodies</i>			

Sumber: Kementerian Sumber Manusia

Source: Ministry of Human Resources

Nota/ Note :

Data merangkumi Pemberhentian Tetap dan Pemberhentian Secara Sukarela (VSS)

Data includes Voluntary Retirement and Voluntary Retrenchment (VSS)

**INDIKATOR SOSIAL**

**5  
PENDAPATAN DAN  
PERBELANJAAN  
ISI RUMAH**

**Muka surat ini sengaja dibiarkan kosong**  
*This page is deliberately left blank*

**Jadual 5 : Statistik terpilih pendapatan dan perbelanjaan isi rumah, daerah pentadbiran Kinta, Perak**

Table 5 : Selected statistics household income and expenditure, Kinta administrative district, Perak

	2016	2019
<b>Pendapatan isi rumah kasar bulanan</b>		
<i>Monthly statistics household gross income</i>		
<b>Penengah (RM)</b>	4,347	4,556
<i>Median</i>		
<b>Purata (RM)</b>	5,569	6,120
<i>Mean</i>		
<b>Perbelanjaan isi rumah kasar bulanan</b>		
<i>Monthly statistics household gross expenditure</i>		
<b>Penengah (RM)</b>	3,072	3,000
<i>Median</i>		
<b>Purata (RM)</b>	3,522	3,881
<i>Mean</i>		
<b>Pekali Gini dan insiden kemiskinan</b>		
<i>Gini Coefficient and incidence of poverty</i>		
<b>Pekali Gini</b>	0.360	0.400
<i>Gini Coefficient</i>		
<b>Insiden kemiskinan</b>	5.3	4.9
<i>Incidence of poverty</i>		

Sumber: Jabatan Perangkaan Malaysia  
Source: Department of Statistics Malaysia

Nota/ Note:

0.0 menunjukkan nilai yang kurang daripada 0.05 peratus

0.0 shows the value is less than 0.05 percent

**Muka surat ini sengaja dibiarkan kosong**  
*This page is deliberately left blank*

**INDIKATOR SOSIAL**

---

**PENDIDIKAN**



**Muka surat ini sengaja dibiarkan kosong**  
*This page is deliberately left blank*

**Jadual 6 : Statistik terpilih pendidikan, daerah pentadbiran Kinta, Perak**

Table 6 : Selected statistics of education, Kinta administrative district, Perak

	2018	2019	2020
<b>Sekolah kerajaan/ Government school</b>			
<b>Bilangan sekolah</b>			
<i>Number of school</i>			
<b>Sekolah rendah</b>	140	140	140
<i>Primary school</i>			
<b>Sekolah menengah</b>	58	58	58
<i>Secondary school</i>			
<b>Bilangan guru</b>			
<i>Number of teachers</i>			
<b>Sekolah rendah</b>	<b>5,217</b>	<b>5,124</b>	<b>5,139</b>
<i>Primary school</i>			
<b>Lelaki/ Male</b>	1,174	1,177	1,190
<b>Perempuan/ Female</b>	4,043	3,947	3,949
<b>Sekolah menengah</b>	<b>4,681</b>	<b>4,613</b>	<b>4,538</b>
<i>Secondary school</i>			
<b>Lelaki/ Male</b>	1,276	1,250	1,208
<b>Perempuan/ Female</b>	3,405	3,363	3,330
<b>Bilangan murid</b>			
<i>Number of pupils</i>			
<b>Sekolah rendah</b>	<b>61,539</b>	<b>61,763</b>	<b>61,200</b>
<i>Primary school</i>			
<b>Lelaki/ Male</b>	31,583	31,634	31,526
<b>Perempuan/ Female</b>	29,956	30,129	29,674
<b>Sekolah menengah</b>	<b>52,062</b>	<b>50,958</b>	<b>48,787</b>
<i>Secondary school</i>			
<b>Lelaki/ Male</b>	25,849	25,537	24,737
<b>Perempuan/ Female</b>	26,213	25,421	24,050

Sumber: Kementerian Pendidikan Malaysia

Source: Ministry of Education Malaysia

**Nota/ Notes :****1. Data seperti pada 30 Jun***Data as at 30<sup>th</sup> June***2. Data termasuk sekolah bantuan kerajaan***Data includes government-aided schools*

**Jadual 6 : Statistik terpilih pendidikan, daerah pentadbiran Kinta, Perak (samb.)**

Table 6 : Selected statistics of education, Kinta administrative district, Perak (cont'd)

	2020
<b>Sekolah swasta/ Private school</b>	
<b>Bilangan sekolah</b>	
<i>Number of schools</i>	
<b>Sekolah rendah</b>	<b>2</b>
<i>Primary school</i>	
<b>Akademik/ Academic</b>	1
<b>Agama/ Religious</b>	1
<b>Sekolah menengah</b>	<b>6</b>
<i>Secondary school</i>	
<b>Akademik/ Academic</b>	2
<b>Agama/ Religious</b>	-
<b>MP Cina/ PC Sec.</b>	4
<b>Sekolah Pendidikan Khas/ Special Education School</b>	2
<b>Sekolah Antarabangsa/ International School</b>	8
<b>Sekolah Ekspatriat/ Expatriate School</b>	-
<b>Bilangan guru</b>	
<i>Number of teachers</i>	
<b>Sekolah rendah</b>	<b>27</b>
<i>Primary school</i>	
<b>Akademik/ Academic</b>	15
<b>Agama/ Religious</b>	12
<b>Sekolah menengah</b>	<b>287</b>
<i>Secondary school</i>	
<b>Akademik/ Academic</b>	18
<b>Agama/ Religious</b>	-
<b>MP Cina/ PC Sec.</b>	269
<b>Sekolah Pendidikan Khas/ Special Education School</b>	12
<b>Sekolah Antarabangsa/ International School</b>	216
<b>Sekolah Ekspatriat/ Expatriate School</b>	-
<b>Bilangan murid</b>	
<i>Number of pupils</i>	
<b>Sekolah rendah</b>	<b>414</b>
<i>Primary school</i>	
<b>Akademik/ Academic</b>	161
<b>Agama/ Religious</b>	253
<b>The added total may differs due to rounding</b>	<b>4,439</b>
<i>Secondary school</i>	
<b>Akademik/ Academic</b>	139
<b>Agama/ Religious</b>	-
<b>MP Cina/ PC Sec.</b>	4,300
<b>Sekolah Pendidikan Khas/ Special Education School</b>	77
<b>Sekolah Antarabangsa/ International School</b>	1,921
<b>Sekolah Ekspatriat/ Expatriate School</b>	-

Sumber: Kementerian Pendidikan Malaysia

Source: Ministry of Education Malaysia

**Nota/ Notes:****1. Data seperti pada 30 Jun***Data as at 30<sup>th</sup> June***2. MP Cina merujuk kepada Sekolah Menengah Persendirian Cina***PC Sec. refers to Private Chinese Secondary School*

**Jadual 6 : Statistik terpilih pendidikan, daerah pentadbiran Kinta, Perak (samb.)**

Table 6 : Selected statistics of education, Kinta administrative district, Perak (cont'd)

	2018	2019	2020
<b>Sekolah rendah</b> <i>Primary school</i>			
<b>Bilangan sekolah</b> <i>Number of school</i>	n.a	8	n.a
<b>Sekolah Rendah Agama Negeri (SRAN)</b> <i>State Religious Primary School</i>	n.a	-	n.a
<b>Sekolah Rendah Agama Rakyat (SRAR)</b> <i>People Religious Primary School</i>	n.a	8	n.a
<b>Bilangan guru</b> <i>Number of teachers</i>	n.a	24	n.a
<b>Lelaki/ Male</b>	n.a	10	n.a
<b>Perempuan/ Female</b>	n.a	14	n.a
<b>Sekolah Rendah Agama Negeri (SRAN)</b> <i>State Religious Primary School</i>	n.a	0	n.a
<b>Lelaki/ Male</b>	n.a	-	n.a
<b>Perempuan/ Female</b>	n.a	-	n.a
<b>Sekolah Rendah Agama Rakyat (SRAR)</b> <i>People Religious Primary School</i>	n.a	24	n.a
<b>Lelaki/ Male</b>	n.a	10	n.a
<b>Perempuan/ Female</b>	n.a	14	n.a
<b>Bilangan murid</b> <i>Number of pupils</i>	n.a	3,926	n.a
<b>Lelaki/ Male</b>	n.a	2,169	n.a
<b>Perempuan/ Female</b>	n.a	1,757	n.a
<b>Sekolah Rendah Agama Negeri (SRAN)</b> <i>State Religious Primary School</i>	n.a	-	n.a
<b>Lelaki/ Male</b>	n.a	-	n.a
<b>Perempuan/ Female</b>	n.a	-	n.a
<b>Sekolah Rendah Agama Rakyat (SRAR)</b> <i>People Religious Primary School</i>	n.a	3,926	n.a
<b>Lelaki/ Male</b>	n.a	2,169	n.a
<b>Perempuan/ Female</b>	n.a	1,757	n.a

Sumber: Jabatan Kemajuan Islam Malaysia

Source: Department of Islamic Development Malaysia

**Nota/Notes :**

**1. Data seperti pada 30 Jun**

*Data as at 30<sup>th</sup> June*

**2. Sekolah Agama adalah di bawah seliaan Jabatan Agama Islam Negeri**

*Religious School supervised by State Islamic Department*

**n.a - Data tidak tersedia/ berkenaan**

*Data is not available/ applicable*

**Jadual 6 : Statistik terpilih pendidikan, daerah pentadbiran Kinta, Perak (samb.)**

Table 6 : Selected statistics of education, Kinta administrative district, Perak (cont'd)

	2018	2019	2020
<b>Sekolah menengah</b> <i>Secondary school</i>			
<b>Bilangan sekolah</b> <i>Number of school</i>	n.a	6	n.a
<b>Sekolah Menengah Agama Negeri (SMAN)</b> <i>State Religious Secondary School</i>	n.a	2	n.a
<b>Sekolah Menengah Agama Rakyat (SMAR)</b> <i>People Religious Secondary School</i>	n.a	4	n.a
<b>Bilangan guru</b> <i>Number of teachers</i>	n.a	49	n.a
<b>Lelaki/ Male</b>	n.a	10	n.a
<b>Perempuan/ Female</b>	n.a	39	n.a
<b>Sekolah Menengah Agama Negeri (SMAN)</b> <i>State Religious Secondary School</i>	n.a	40	n.a
<b>Lelaki/ Male</b>	n.a	9	n.a
<b>Perempuan/ Female</b>	n.a	31	n.a
<b>Sekolah Menengah Agama Rakyat (SMAR)</b> <i>People Religious Secondary School</i>	n.a	9	n.a
<b>Lelaki/ Male</b>	n.a	1	n.a
<b>Perempuan/ Female</b>	n.a	8	n.a
<b>Bilangan murid</b> <i>Number of pupils</i>	n.a	2,118	n.a
<b>Lelaki/ Male</b>	n.a	1,141	n.a
<b>Perempuan/ Female</b>	n.a	977	n.a
<b>Sekolah Menengah Agama Negeri (SMAN)</b> <i>State Religious Secondary School</i>	n.a	1,213	n.a
<b>Lelaki/ Male</b>	n.a	633	n.a
<b>Perempuan/ Female</b>	n.a	580	n.a
<b>Sekolah Menengah Agama Rakyat (SMAR)</b> <i>People Religious Secondary School</i>	n.a	905	n.a
<b>Lelaki/ Male</b>	n.a	508	n.a
<b>Perempuan/ Female</b>	n.a	397	n.a

Sumber: Jabatan Kemajuan Islam Malaysia

Source: Department of Islamic Development Malaysia

**Nota/ Notes :**

**1. Data seperti pada 30 Jun**

*Data as at 30<sup>th</sup> June*

**2. Sekolah Agama adalah di bawah seliaan Jabatan Agama Islam Negeri**

*Religious School supervised by State Islamic Department*

**n.a - Data tidak tersedia/ berkenaan**

*Data is not available/ applicable*

**Jadual 6 : Statistik terpilih pendidikan, daerah pentadbiran Kinta, Perak (samb.)***Table 6 : Selected statistics of education, Kinta administrative district, Perak (cont'd)*

	2018	2019	2020
<b>Graduan institusi pendidikan tinggi (warganegara)</b> <i>Higher education institution graduates (citizens)</i>			
<b>Sudah bekerja</b> <i>Employed</i>	<b>4,073</b>	<b>4,539</b>	<b>4,072</b>
<b>Lelaki/ Male</b>	1,832	2,018	1,840
<b>Perempuan/ Female</b>	2,241	2,521	2,232
<b>Belum bekerja</b> <i>Unemployed</i>	<b>1,538</b>	<b>1,087</b>	<b>1,271</b>
<b>Lelaki/ Male</b>	631	479	526
<b>Perempuan/ Female</b>	907	608	745

**Sumber: Kementerian Pengajian Tinggi***Source: Ministry of Higher Education***Nota/ Note :****Daerah pentadbiran merujuk kepada daerah bermastautin***The administrative district refers to residential district*

**Muka surat ini sengaja dibiarkan kosong**  
*This page is deliberately left blank*

**INDIKATOR SOSIAL**

---

**KESIHATAN**

**Muka surat ini sengaja dibiarkan kosong**  
*This page is deliberately left blank*

**Jadual 7 : Statistik terpilih kesihatan, daerah pentadbiran Kinta, Perak**

Table 7 : Selected statistics of health, Kinta administrative district, Perak

	2017	2018	2019
<b>Bilangan hospital dan katil</b>			
<i>Number of hospitals and beds</i>			
<b>Kerajaan</b>			
<i>Government</i>			
<b>Kementerian Kesihatan Malaysia (KKM)</b>			
<i>Ministry of Health Malaysia (MOH)</i>			
<b>Hospital</b>	2	2	2
<b>Katil/ Bed</b>	1,150	1,150	1,150
<b>Institusi perubatan khas</b>			
<i>Special medical institution</i>			
<b>Hospital</b>	1	1	1
<b>Katil/ Bed</b>	1,800	1,800	1,800
<b>Bukan KKM</b>			
<i>Non-MOH</i>			
<b>Hospital</b>	-	-	-
<b>Katil/ Bed</b>	-	-	-
<b>Swasta<sup>a</sup></b>			
<i>Private</i>			
<b>Hospital</b>	n.a	n.a	n.a
<b>Katil/ Bed</b>	n.a	n.a	n.a
<b>Bilangan klinik kerajaan</b>			
<i>Number of government clinics</i>			
<b>Klinik kesihatan<sup>b</sup></b>	20	20	20
<i>Health clinic</i>			
<b>Klinik desa</b>	12	12	12
<i>Rural clinic</i>			
<b>Klinik komuniti</b>	6	5	5
<i>Community clinic</i>			

Sumber: Kementerian Kesihatan Malaysia

Source: Ministry of Health Malaysia

**Nota/ Notes :**

<sup>a</sup> Merujuk kepada hospital swasta, rumah rawatan, rumah bersalin dan hospis

*Refers to private hospital, home treatment, maternity home and hospice*

<sup>b</sup> Klinik kesihatan termasuk klinik kesihatan ibu dan anak

*Health clinics Includes maternal and child health clinics*

**n.a - Data tidak tersedia/ berkenaan**

*Data is not available/ applicable*

**Jadual 7 : Statistik terpilih kesihatan, daerah pentadbiran Kinta, Perak (samb.)**

Table 7 : Selected statistics of health, Kinta administrative district, Perak (cont'd)

	2017	2018	2019
<b>Sebab utama kematian</b>			
<i>Principal causes of death</i>			
<b>Jumlah kematian yang disahkan secara perubatan</b>	<b>3,410</b>	<b>4,044</b>	<b>3,793</b>
<i>Total of medically certified deaths</i>			
Ischaemic heart diseases	528	695	612
Pneumonia	365	467	440
Cerebrovascular diseases	239	272	284
Malignant neoplasm of trachea, bronchus and lung	92	138	120
Transport accidents	109	111	115
<b>Jumlah kematian yang tidak disahkan secara perubatan</b>	<b>2,245</b>	<b>1,850</b>	<b>2,164</b>
<i>Total of non-medically certified deaths</i>			
Sakit tua 65 tahun dan lebih	1416	1249	1300
Darah tinggi	62	59	92
Kencing manis	53	35	58
Penyakit serebrovaskular	44	25	55
Penyakit jantung iskemia	27	11	19
Barah kolon, rektum dan dubur	37	20	38
Barah payu dara	20	21	24
Barah trakea, bronkus dan paru-paru	37	19	40
	<b>2018</b>	<b>2019</b>	<b>2020</b>
<b>Kadar mortaliti</b>			
<i>Mortality rate</i>			
<b>Perinatal</b>	<b>5.3</b>	<b>8.7</b>	<b>6.9</b>
<b>Lelaki/ Male</b>	5.7	8.7	8.1
<b>Perempuan/ Female</b>	4.8	8.6	5.7
<b>Neonatal<sup>a</sup></b>	<b>2.8</b>	<b>3.7</b>	<b>2.5</b>
<b>Lelaki/ Male</b>	2.5	3.4	2.5
<b>Perempuan/ Female</b>	3.2	4.0	2.4
<b>Bayi<sup>a</sup></b>	<b>4.9</b>	<b>6.2</b>	<b>4.0</b>
<i>Infant</i>			
<b>Lelaki/ Male</b>	4.0	6.4	3.9
<b>Perempuan/ Female</b>	5.8	6.1	4.0
<b>Kanak-kanak 1-4 tahun<sup>b</sup></b>	<b>0.6</b>	<b>0.2</b>	<b>0.2</b>
<i>Toddler aged 1-4</i>			
<b>Lelaki/ Male</b>	0.8	0.1	0.2
<b>Perempuan/ Female</b>	0.4	0.3	0.2
<b>Kurang daripada 5 tahun</b>	<b>7.2</b>	<b>7.1</b>	<b>4.7</b>
<i>Under-5 years</i>			
<b>Lelaki/ Male</b>	7.1	6.8	4.8
<b>Perempuan/ Female</b>	7.4	7.3	4.6
<b>Nisbah mortaliti ibu bersalin<sup>c</sup></b>	29.4	-	-
<i>Maternal mortality ratio</i>			

Sumber: Jabatan Perangkaan Malaysia  
Source: Department of Statistics Malaysia

**Nota/ Notes:**

<sup>a</sup> Kadar adalah bagi setiap 1,000 kelahiran hidup

*The rates are per 1,000 live births*

<sup>b</sup> Kadar adalah bagi setiap 1,000 penduduk berumur 1-4 tahun

*The rates are per 1,000 population aged 1-4 years*

<sup>c</sup> Nisbah adalah bagi setiap 100,000 kelahiran hidup

*The ratios are per 100,000 live births*

**INDIKATOR SOSIAL**

**PERKHIDMATAN  
KEBAJIKAN**

**80**

**Muka surat ini sengaja dibiarkan kosong**  
*This page is deliberately left blank*

**Jadual 8 : Statistik terpilih perkhidmatan kebajikan, daerah pentadbiran Kinta, Perak***Table 8 : Selected statistics of welfare services, Kinta administrative district, Perak*

	2018	2019	2020
<b>Bilangan kumulatif Orang Kurang Upaya (OKU) yang berdaftar mengikut kategori ketidakupayaan</b>	<b>11,656</b>	<b>13,228</b>	<b>14,249</b>
<i>Cumulative number of registered Persons With Disabilities (PWD) by category of disabilities</i>			
<b>Penglihatan</b> <i>Visually impaired</i>	915	1,036	1,135
<b>Pendengaran</b> <i>Hearing</i>	906	991	1,031
<b>Pertuturan</b> <i>Speech</i>	40	44	48
<b>Fizikal<sup>a</sup></b> <i>Physical</i>	4,367	5,095	5,588
<b>Pembelajaran</b> <i>Learning disability</i>	3,406	3,855	4,101
<b>Mental</b>	1,335	1,460	1,558
<b>Pelbagai</b> <i>Multiple disabilities</i>	687	747	788
<b>Bilangan ketua isi rumah miskin yang berdaftar dengan eKasih</b>	337	759	655
<i>Number of registered head of poor households with eKasih</i>			
<b>Bilangan institusi dan penghuni taman asuhan kanak-kanak yang berdaftar</b>			
<i>Number of institutions and inmates in registered childcare center</i>			
<b>Institusi/ Institution</b>	131	148	164
<b>Penghuni/ Inmates</b>	722	585	1,366

**Sumber: Jabatan Kebajikan Masyarakat****Unit Penyelarasan Pelaksanaan, Jabatan Perdana Menteri***Source: Department of Social Welfare**Implementation Coordination Unit, Prime Minister's Department***Nota/ Note:**<sup>a</sup> **Termasuk Cerebral Palsy***Includes Cerebral Palsy*

**Muka surat ini sengaja dibiarkan kosong**  
*This page is deliberately left blank*

**INDIKATOR SOSIAL**

**KESELAMATAN AWAM**

**9**

**Muka surat ini sengaja dibiarkan kosong**  
*This page is deliberately left blank*

**Jadual 9 : Statistik terpilih keselamatan awam, daerah pentadbiran Kinta, Perak**

Table 9 : Selected statistics of public safety, Kinta administrative district, Perak

	2018	2019	2020
<b>Daerah PDRM Ipoh</b> <i>Ipoh PDRM district</i>			
<b>Bilangan Ibu Pejabat Polis Daerah</b> <i>Number of District Police Headquarters</i>	1	1	1
<b>Bilangan balai polis</b> <i>Number of police stations</i>	24	24	24
<b>Bilangan pondok polis</b> <i>Number of police huts</i>	3	2	2
<b>Bilangan kemalangan jalan raya</b> <i>Number of road accidents</i>	14,797	15,551	11,803
<b>Bilangan kecederaan dan kematian disebabkan kemalangan jalan raya</b> <i>Number of injury and deaths reported due to road accidents</i>	<b>152</b>	<b>173</b>	<b>602</b>
<b>Kecederaan/ Injury</b>	33	54	508
<b>Kematian/ Deaths</b>	119	119	94
<b>Statistik saman yang dikeluarkan</b> <i>Statistics of summons issued</i>	<b>202,473</b>	<b>179,490</b>	<b>213,545</b>
<b>POL_170A</b>	159,286	144,882	171,780
<b>POL_257</b>	43,187	34,608	41,765
<b>Jenayah kekerasan</b> <i>Violent crime</i>	<b>377</b>	<b>445</b>	<b>246</b>
<b>Bunuh</b> <i>Murder</i>	6	11	6
<b>Rogol</b> <i>Rape</i>	24	25	14
<b>Samun<sup>a</sup></b> <i>Robbery</i>	243	273	141
<b>Mencederakan</b> <i>Causing injury</i>	104	136	85
<b>Jenayah harta benda</b> <i>Property crime</i>	<b>1,587</b>	<b>1,420</b>	<b>842</b>
<b>Pecah rumah dan curi</b> <i>House break-in and theft</i>	389	409	197
<b>Kecurian kenderaan</b> <i>Vehicles theft</i>			
<b>Lori/van/ Lorry/van</b>	59	28	12
<b>Motokat/ Motorcar</b>	163	127	77
<b>Motosikal/skuter/ Motorcycle/scooter</b>	596	505	340
<b>Curi/ ragut</b> <i>Theft/ snatch theft</i>	1	-	-
<b>Kecurian lain</b> <i>Other theft</i>	379	351	216

Sumber: Polis Diraja Malaysia  
Source: Royal Malaysia Police

Nota/ Note:

<sup>a</sup> Termasuk samun berkawan bersenjata api, samun berkawan tidak bersenjata api, samun bersenjata api dan samun tidak bersenjata api  
Includes gang robbery with firearms, gang robbery without firearms, robbery with firearms and robbery without firearms

**Jadual 9 : Statistik terpilih keselamatan awam, daerah pentadbiran Kinta, Perak (samb.)**

Table 9 : Selected statistics of public safety, Kinta administrative district, Perak (cont'd)

	2018	2019	2020
<b>Daerah PDRM Batu Gajah</b> <i>Batu Gajah PDRM district</i>			
<b>Bilangan Ibu Pejabat Polis Daerah</b> <i>Number of District Police Headquarters</i>	1	1	1
<b>Bilangan balai polis</b> <i>Number of police stations</i>	3	4	4
<b>Bilangan pondok polis</b> <i>Number of police huts</i>	-	-	-
<b>Bilangan kemalangan jalan raya</b> <i>Number of road accidents</i>	1,019	1,150	1,048
<b>Bilangan kecederaan dan kematian disebabkan kemalangan jalan raya</b> <i>Number of injury and deaths reported due to road accidents</i>	<b>178</b>	<b>157</b>	<b>108</b>
<b>Kecederaan/ Injury</b>	139	131	79
<b>Kematian/ Deaths</b>	39	26	29
<b>Statistik saman yang dikeluarkan</b> <i>Statistics of summons issued</i>	<b>32,557</b>	<b>28,449</b>	<b>23,064</b>
<b>POL_170A</b>	25,892	22,623	18,616
<b>POL_257</b>	6,665	5,826	4,448
<b>Jenayah kekerasan</b> <i>Violent crime</i>	<b>17</b>	<b>25</b>	<b>12</b>
<b>Bunuh</b> <i>Murder</i>	1	3	1
<b>Rogol</b> <i>Rape</i>	2	3	-
<b>Samun<sup>a</sup></b> <i>Robbery</i>	6	16	4
<b>Mencederakan</b> <i>Causing injury</i>	8	3	7
<b>Jenayah harta benda</b> <i>Property crime</i>	<b>75</b>	<b>80</b>	<b>65</b>
<b>Pecah rumah dan curi</b> <i>House break-in and theft</i>	18	28	15
<b>Kecurian kenderaan</b> <i>Vehicles theft</i>			
<b>Lori/van/ Lorry/van</b>	3	-	1
<b>Motokar/ Motorcar</b>	3	2	2
<b>Motosikal/skuter/ Motorcycle/scooter</b>	34	22	18
<b>Curi/ ragut</b> <i>Theft/ snatch theft</i>	-	-	-
<b>Kecurian lain</b> <i>Other theft</i>	17	28	29

Sumber: Polis Diraja Malaysia

Source: Royal Malaysia Police

Nota/ Note:

<sup>a</sup> Termasuk samun berkawan bersenjata api, samun berkawan tidak bersenjata api, samun bersenjata api dan samun tidak bersenjata api

Includes gang robbery with firearms, gang robbery without firearms, robbery with firearms and robbery without firearms

**Jadual 9 : Statistik terpilih keselamatan awam, daerah pentadbiran Kinta, Perak (samb.)**

Table 9 : Selected statistics of public safety, Kinta administrative district, Perak (cont'd)

	2018	2019	2020
<b>Bilangan balai bomba</b>	5	5	5
<i>Number of fire stations</i>			
<b>Statistik kebakaran</b>			
<i>Statistics on fire breakouts</i>			
<b>Bilangan kebakaran/ Number of fire breakouts</b>	1097	1451	1,051
<b>Bilangan panggilan palsu/ Number of false alarms</b>	1	1	-
<b>Bilangan kematian<sup>a</sup>/ Number of deaths</b>	9	11	4
<b>Bilangan kecederaan/ Number of injuries</b>	9	14	14
<b>Taksiran kerugian (RM juta)/ Estimated loss (RM million)</b>	13.1	10.0	17.1
<b>Taksiran yang dapat diselamatkan (RM juta)</b>	40.6	603.3	69.9
<i>Estimated amount saved (RM million)</i>			
<b>Bilangan kebakaran mengikut jenis</b>	<b>1,097</b>	<b>1,451</b>	<b>1,051</b>
<i>Number of fire breakouts by type</i>			
<b>Bangunan dan isinya/ Building and volume</b>	140	140	134
<b>Kenderaan/ Vehicle</b>	94	127	103
<b>Mesin/ Machinery</b>	3	4	2
<b>Alat perkakas/ Other equipment</b>	58	75	51
<b>Petrol</b>	-	-	-
<b>Bahan kimia/ Chemical substance</b>	-	-	-
<b>Gas</b>	15	15	14
<b>Kapal terbang/ Aeroplane</b>	-	-	-
<b>Helikopter/ Helicopter</b>	-	-	-
<b>Kapal laut/ Ship</b>	-	-	-
<b>Feri/ Ferry</b>	-	-	-
<b>Bot/ Boat</b>	-	-	-
<b>Kebun/ladang/ Farm/estate</b>	2	7	4
<b>Hutan/ Jungle</b>	27	52	19
<b>Belukar/lalang/ Weed/bush</b>	295	511	299
<b>Sampah/ Garbage</b>	177	191	131
<b>Gerai/ Stall</b>	3	3	3
<b>Lain-lain/ Others</b>	283	326	291
<b>Bilangan kebakaran mengikut punca kebakaran</b>	<b>1,075</b>	<b>1,450</b>	<b>1,051</b>
<i>Number of fire breakouts by cause</i>			
<b>Elektrik/ Electricity</b>	22	49	53
<b>Puntung rokok/ Cigarette butts</b>	-	5	1
<b>Percikan api/ Sparks of fire</b>	2	1	1
<b>Mercun/bunga api/ Fire crackers/fireworks</b>	1	-	-
<b>Ubat nyamuk/lilin/colok/ Mosquito coil/candle/joss-stick</b>	-	5	3
<b>Dapur gas/minyak tanah/ Gas stove/kerosene</b>	2	15	7
<b>Reaksi spontan/ Spontaneous reaction</b>	1	-	-
<b>Sengaja dibakar dengan niat baik/ Arson with good intention</b>	58	84	66
<b>Sengaja dibakar dengan niat jahat/ Incendiary arson</b>	1	4	1
<b>Tindak balas kimia/ Chemical reaction</b>	-	-	-
<b>Mancis api/ Matches</b>	1	1	-
<b>Lain-lain/ Others</b>	947	1,154	835
<b>Punca tidak diketahui/ Unknown source</b>	40	132	84

Sumber: Jabatan Bomba dan Penyelamat Malaysia

Source: Fire and Rescue Department of Malaysia

**Nota/ Notes:**

<sup>a</sup> Merujuk kepada kematian serta-merta di tempat kejadian

Refers to instant deaths at the place of occurrence

0.0 menunjukkan nilai taksiran yang kurang daripada RM100,000

0.0 shows the estimated value is less than RM100,000

**Jadual 9 : Statistik terpilih keselamatan awam, daerah pentadbiran Kinta, Perak (samb.)**

Table 9 : Selected statistics of public safety, Kinta administrative district, Perak (cont'd)

	2018	2019	2020
<b>Bilangan kebakaran bangunan mengikut jenis</b>	<b>135</b>	<b>138</b>	<b>134</b>
<i>Number of fire breakouts in building by type</i>			
<b>Kedai/ Shop</b>	12	13	16
<b>Kilang/ Factory</b>	10	4	9
<b>Setor/ Store</b>	8	11	3
<b>Bengkel/ Workshop</b>	1	1	4
<b>Hotel</b>	-	2	2
<b>Pusat membeli belah/ Shopping centre</b>	1	-	-
<b>Pejabat/ Office</b>	2	3	3
<b>Restoran/ Restaurant</b>	1	1	2
<b>Rumah kediaman/ Housing unit</b>	28	11	22
<b>Seftunggan/ Squatter</b>	5	3	3
<b>Dewan orang ramai/ Town hall</b>	-	-	-
<b>Dapur/ Kitchen</b>	3	7	9
<b>Gudang/ Warehouse</b>	-	-	-
<b>Makmal/ Laboratory</b>	-	-	-
<b>Premis ladang ternakan/ Livestock farms premise</b>	1	1	-
<b>Panggung wayang/ Cinema</b>	-	-	-
<b>Kelab/pub bar hiburan/ Club/pub entertainment bar</b>	-	1	-
<b>Rumah teres/ Terrace house</b>	41	56	35
<b>Rumah flat/ Flat</b>	7	9	8
<b>Rumah apartment/kondominium/ Apartment/condominium house</b>	1	7	2
<b>Rumah panjang/tradisional/ Long house/traditional</b>	2	2	1
<b>Masjid/surau/ Mosque/surau</b>	-	-	-
<b>Tokong/ Chinese temple</b>	2	1	-
<b>Kuil/ Hindu temple</b>	-	-	-
<b>Gereja/ Church</b>	-	-	-
<b>Institut pengajian tinggi awam/ Public higher education institution</b>	-	-	-
<b>Institut pengajian tinggi swasta/ Private higher education institution</b>	-	1	-
<b>Sekolah rendah kerajaan/ Government primary school</b>	-	-	1
<b>Sekolah rendah swasta/ Private primary school</b>	-	-	-
<b>Sekolah menengah kerajaan/ Government secondary school</b>	-	1	1
<b>Sekolah menengah swasta/ Private secondary school</b>	-	-	-
<b>Pra sekolah/tadika kerajaan/ Government pre-school/kindergarten</b>	-	1	-
<b>Pra sekolah/tadika swasta/ Private pre-school/kindergarten</b>	-	-	-
<b>Asrama sekolah/ School hostel</b>	1	-	-
<b>Asrama pekerja/ Worker hostel</b>	1	-	-
<b>Hospital/klinik awam/ Public hospital/clinic</b>	1	1	2
<b>Hospital/klinik swasta/ Private hospital/clinic</b>	-	-	-
<b>Premis/hotel budget/ Budget premise/hotel</b>	-	-	-
<b>Asrama/rumah tumpangan/ Hostel/guest house</b>	1	-	1
<b>Rumah kedai/ Shop house</b>	2	-	4
<b>Lain-lain/ Others</b>	4	1	6
<b>Bilangan kebakaran bangunan mengikut punca kebakaran</b>	<b>139</b>	<b>132</b>	<b>134</b>
<i>Number of fire breakouts in building by cause</i>			
<b>The added total may differs due to rounding</b>	4	-	-
<b>Puntung rokok/ Cigarette butts</b>	-	1	1
<b>Percikan api/ Sparks of fire</b>	-	-	-
<b>Mercun/bunga api/ Fire crackers/fireworks</b>	-	-	-
<b>Ubat nyamuk/lilin/colok/ Mosquito coil/candle/joss-stick</b>	-	2	3
<b>Dapur gas/minyak tanah/ Gas stove/kerosene</b>	-	3	2
<b>Reaksi spontan/ Spontaneous reaction</b>	-	-	-
<b>Sengaja dibakar dengan niat baik/ Arson with good intention</b>	1	-	-
<b>Sengaja dibakar dengan niat jahat/ Incendiary arson</b>	-	-	-
<b>Tindak balas kimia/ Chemical reaction</b>	-	-	-
<b>Mancis api/ Matches</b>	-	-	-
<b>Lain-lain punca/ Others source</b>	119	117	109
<b>Punca tidak diketahui/ Unknown source</b>	15	9	19

Sumber: Jabatan Bomba dan Penyelamat Malaysia  
Source: Fire and Rescue Department of Malaysia

**Jadual 9 : Statistik terpilih keselamatan awam, daerah pentadbiran Kinta, Perak (samb.)**

Table 9 : Selected statistics of public safety, Kinta administrative district, Perak (cont'd)

	2018	2019	2020
<b>Bilangan penagih dadah</b> <i>Number of drug addicts</i>	434	373	299
<b>Bilangan kanak-kanak yang terlibat dengan jenayah</b> <i>Number of children involved in crime</i>	<b>61</b>	<b>42</b>	<b>48</b>
<b>Lelaki/ Male</b>	58	42	42
<b>Perempuan/ Female</b>	3	-	6
<b>Statistik parol</b> <i>Statistics of parole</i>			
<b>Bilangan pejabat parol daerah</b> <i>Number of parole district offices</i>	1	1	1
<b>Bilangan Orang DiParol</b> <i>Number of parolees</i>	<b>184</b>	<b>140</b>	<b>115</b>
<b>Melayu/ Malay</b>	143	113	95
<b>Cina/ Chinese</b>	13	7	7
<b>India/ Indians</b>	28	19	12
<b>Lain-lain/ Others</b>	0	1	1
<b>Lelaki/ Male</b>	<b>181</b>	<b>139</b>	<b>113</b>
<b>Melayu/ Malay</b>	141	112	93
<b>Cina/ Chinese</b>	12	7	7
<b>India/ Indians</b>	28	19	12
<b>Lain-lain/ Others</b>	-	1	1
<b>Perempuan/ Female</b>	<b>3</b>	<b>1</b>	<b>2</b>
<b>Melayu/ Malay</b>	2	1	2
<b>Cina/ Chinese</b>	1	-	-
<b>India/ Indians</b>	-	-	-
<b>Lain-lain/ Others</b>	-	-	-
<b>Bilangan banduan sabitan mengikut jantina dan kumpulan etnik</b> <i>Number of convicted prisoners by sex and ethnic group</i>			
<b>Lelaki/ Male</b>	n.a	n.a	n.a
<b>Perempuan/ Female</b>	n.a	n.a	n.a
<b>Warganegara</b> <i>Citizens</i>	<b>n.a</b>	<b>n.a</b>	<b>n.a</b>
<b>Bumiputera</b>	n.a	n.a	n.a
<b>Cina/ Chinese</b>	n.a	n.a	n.a
<b>India/ Indian</b>	n.a	n.a	n.a
<b>Lain-lain/ Others</b>	n.a	n.a	n.a
<b>Bukan warganegara</b> <i>non-Citizens</i>	<b>n.a</b>	<b>n.a</b>	<b>n.a</b>

Sumber: Agensi Antidadah Kebangsaan  
Jabatan Kebajikan Masyarakat  
Jabatan Penjara Malaysia  
Source: National Anti-Drugs Agency  
Department of Social Welfare  
Department of Prison Malaysia

Nota/ Note:

n.a - Data tidak tersedia/ berkenaan  
Data is not available/ applicable

**Muka surat ini sengaja dibiarkan kosong**  
*This page is deliberately left blank*

**INDIKATOR SOSIAL**

# 10

**PERHUBUNGAN  
DAN REKREASI**

**Muka surat ini sengaja dibiarkan kosong**  
*This page is deliberately left blank*

**Jadual 10 : Statistik terpilih perhubungan dan rekreasi, daerah pentadbiran Kinta, Perak**

Table 10 : Selected statistics of communication and recreation, Kinta administrative district, Perak

	2018	2019	2020
<b>Bilangan kluster homestay</b> <i>Number of homestay clusters</i>	-	-	-
<b>Bilangan premis penginapan</b> <i>Number of accommodation premises</i>	80	151	144
<b>Bilangan kampung Desa Lestari</b> <i>Number of Desa Lestari villages</i>	n.a	n.a	n.a
<b>Bilangan kumulatif kenderaan bermotor yang berdaftar</b> <i>Cumulative number of registered motor vehicles</i>			
<b>JPJ Negeri Perak</b>	<b>624,753</b>	<b>635,258</b>	<b>n.a</b>
<b>Motokar/ Motorcar</b>	193,713	195,282	n.a
<b>Motorsikal/ Motorcycle</b>	366,835	374,111	n.a
<b>Kenderaan awam/ Public transport</b>	5,578	5,628	n.a
<b>Kenderaan perdagangan/ Commercial vehicle</b>	37,698	38,820	n.a
<b>Lain-lain kenderaan<sup>a</sup>/ Other vehicles</b>	20,929	21,417	n.a
<b>Bilangan pendaftaran kenderaan baharu</b> <i>Number of newly registered motor vehicles</i>			
<b>JPJ Negeri Perak</b>	<b>12,215</b>	<b>10,505</b>	<b>n.a</b>
<b>Motokar/ Motorcar</b>	2,431	1,569	n.a
<b>Motorsikal/ Motorcycle</b>	7,680	7,276	n.a
<b>Kenderaan awam/ Public transport</b>	48	50	n.a
<b>Kenderaan perdagangan/ Commercial vehicle</b>	1,429	1,122	n.a
<b>Lain-lain kenderaan<sup>a</sup>/ Other vehicles</b>	627	488	n.a

Sumber: Kementerian Pelancongan, Seni dan Budaya Malaysia

Kementerian Pembangunan Luar Bandar

Jabatan Pengangkutan Jalan Malaysia

Source: Ministry of Tourism, Arts and Culture Malaysia

Ministry of Rural Development

Road Transport Department Malaysia

**Nota/ Notes:**

<sup>a</sup> Merangkumi kenderaan seperti karavan, kenderaan bomba kerajaan & swasta, kenderaan sekolah memandu, kenderaan mayat, kenderaan orang cacat, kenderaan kerajaan, kenderaan pihak berkuasa tempatan, ambulans dan kenderaan kedutaan

*Includes vehicles such as caravans, government & private fire vehicles, driving school vehicles, hearse, vehicle for disabled person, government vehicles, local authority vehicles, ambulance and embassy vehicles*

**n.a - Data tidak tersedia/ berkenaan**

*Data is not available/ applicable*

**Muka surat ini sengaja dibiarkan kosong**  
*This page is deliberately left blank*

**INDIKATOR SOSIAL**

**11**  
**INTERNET DAN  
MEDIA SOSIAL**

**Muka surat ini sengaja dibiarkan kosong**  
*This page is deliberately left blank*

**Jadual 11 : Statistik terpilih internet dan media sosial, daerah pentadbiran Kinta, Perak**

Table 11 : Selected statistics of internet and social media, Kinta administrative district, Perak

	2018	2019	2020
<b>Bilangan Pusat Internet Komuniti</b> <i>Number of Community Internet Centres</i>	6	6	6
<b>Bilangan Pusat Internet Desa</b> <i>Number of Rural Internet Centres</i>	-	-	-
<b>Bilangan Pusat Maklumat Rakyat</b> <i>Number of Citizen Information Centres</i>	1	1	1
	<b>2014</b>	<b>2016</b>	<b>2019</b>
<b>Peratusan isi rumah yang memiliki peralatan dan perkhidmatan telekomunikasi (%)</b> <i>Percentage of households owned telecommunication equipment and services</i>			
<b>Langganan internet di rumah</b> <i>Subscription of internet at home</i>	38.6	77.3	82.3
<b>Telefon bimbit</b> <i>Mobile phone</i>	95.2	97.0	96.7
<b>Siaran TV berbayar</b> <i>Pay TV channel</i>	57.8	63.5	73.6

Sumber: Suruhanjaya Komunikasi dan Multimedia Malaysia  
Kementerian Komunikasi dan Multimedia Malaysia  
Jabatan Perangkaan Malaysia

Source: Malaysian Communications and Multimedia Commission  
Ministry of Communications and Multimedia Malaysia  
Department of Statistics Malaysia

**Muka surat ini sengaja dibiarkan kosong**  
*This page is deliberately left blank*

**INDIKATOR SOSIAL**

**12**  
**KEMUDAHAN ASAS**

**Muka surat ini sengaja dibiarkan kosong**  
*This page is deliberately left blank*

**Jadual 12 : Statistik terpilih kemudahan asas, daerah pentadbiran Kinta, Perak**

Table 12 : Selected statistics of basic amenities, Kinta administrative district, Perak

	2014	2016	2019
<b>Jenis bekalan air (%)</b>	<b>100.0</b>	<b>100.0</b>	<b>100.0</b>
<i>Type of water supply</i>			
<b>Air paip di rumah</b>	99.5	100.0	99.8
<i>Piped water in the house</i>			
<b>Air paip awam</b>	0.5	-	0.2
<i>Public water stand pipe</i>			
<b>Lain-lain</b>	-	-	-
<i>Others</i>			
<b>Kemudahan bekalan elektrik (%)</b>	<b>100.0</b>	<b>100.0</b>	<b>100.0</b>
<i>Accessibility to electricity supply</i>			
<b>Kemudahan bekalan elektrik</b>	100.0	100.0	100.0
<i>Accessible to electricity</i>			
<b>Tiada bekalan elektrik</b>	-	-	-
<i>No electricity</i>			
<b>Kemudahan kutipan sampah (%)</b>	<b>100.0</b>	<b>100.0</b>	<b>100.0</b>
<i>Garbage collection facility</i>			
<b>Tempat kediaman</b>	86.5	86.6	88.1
<i>Living quarters</i>			
<b>Kawasan<sup>a</sup></b>	11.9	10.6	11.4
<i>Area</i>			
<b>Tiada</b>	1.6	2.8	0.5
<i>None</i>			
	<b>2018</b>	<b>2019</b>	<b>2020</b>
<b>Statistik sisa perbandaran yang dirawat</b>			
<i>Statistics of municipal waste treated</i>			
<b>Majlis Bandaraya Ipoh</b>			
<b>Tapak pelupusan/ Disposal site</b>			
<b>Bilangan tapak pelupusan/ Number of disposal sites</b>	1	-	1
<b>Luas tapak/ Site area (Ha)</b>	226.7	-	226.7
<b>Anggaran purata berat sisa yang dilupuskan setiap hari (Tan metrik/hari)</b>	650	-	-
<i>Estimated average weight of waste disposed daily (Metric tonnes/day)</i>			
<b>Loji rawatan termal/ Thermal treatment plant</b>			
<b>Bilangan loji rawatan termal/ Number of thermal treatment plants</b>	-	-	-
<b>Luas tapak/ Site area (Ha)</b>	-	-	-
<b>Jumlah berat sisa yang dilupuskan (Tan metrik/hari)</b>	-	-	-
<i>Total amount of residual waste (Metric tonnes/day)</i>			
<b>Majlis Daerah Batu Gajah</b>			
<b>Tapak pelupusan/ Disposal site</b>			
<b>Bilangan tapak pelupusan/ Number of disposal sites</b>	1	-	1
<b>Luas tapak/ Site area (Ha)</b>	24.3	-	24.3
<b>Anggaran purata berat sisa yang dilupuskan setiap hari (Tan metrik/hari)</b>	60	-	-
<i>Estimated average weight of waste disposed daily (Metric tonnes/day)</i>			
<b>Loji rawatan termal/ Thermal treatment plant</b>			
<b>Bilangan loji rawatan termal/ Number of thermal treatment plants</b>	-	-	-
<b>Luas tapak/ Site area (Ha)</b>	-	-	-
<b>Jumlah berat sisa yang dilupuskan (Tan metrik/hari)</b>	-	-	-
<i>Total amount of residual waste (Metric tonnes/day)</i>			

Sumber: Jabatan Perangkaan Malaysia  
Kementerian Perumahan dan Kerajaan Tempatan  
Source: Department of Statistics Malaysia  
Ministry of Housing and Local Government

Nota/ Notes :

<sup>a</sup> Kutipan sampah di tempat pengumpulan yang jaraknya melebihi 100 meter dari tempat kediaman

Garbage collection in the collection area where the distance is more than 100 meters away from the living quarters

Ha Merujuk kepada Hektar

Refers to Hectare

**Jadual 12 : Statistik terpilih kemudahan asas, daerah pentadbiran Kinta, Perak (samb.)**

Table 12 : Selected statistics of basic amenities, Kinta administrative district, Perak (cont'd)

	2018	2019	2020
<b>Statistik kamera litar tertutup di kawasan pihak berkuasa tempatan</b> <i>Statistics on closed-circuit television in local authority area</i>	24	24	85
<b>Hasil cukai taksiran (RM juta)</b> <i>Revenue of assessment tax (RM million)</i>			
<b>Majlis Bandaraya Ipoh</b>	134.3	138.7	n.a
<b>Majlis Daerah Batu Gajah</b>	10.4	10.7	n.a
<b>Bilangan Komuniti Harapan Malaysia</b> <i>Number of Harapan Malaysia Communities</i>	16	16	26
<b>Bilangan Kelab Malaysiaku</b> <i>Number of Malaysiaku Clubs</i>	10	10	4
<b>Bilangan paparan luar milik JaPen</b> <i>Number of billboards belongs to JaPen</i>	9	9	n.a
<b>Bilangan Pusat Komuniti Desa</b> <i>Number of Rural Community Centres</i>	-	1	1
<b>Statistik program pemerdayaan ekonomi komuniti bandar</b> <i>Statistics of urban community economic empowerment programmes</i>	n.a	n.a	74
<b>Bilangan tempat ibadah mengikut agama</b> <i>Number of place of worships by religious</i>			
<b>Majlis Bandaraya Ipoh</b>			
<b>Islam/ Muslim</b>			
<b>Masjid/ Mosque</b>	n.a	n.a	63
<b>Surau</b>	n.a	n.a	81
<b>bukan Islam/ non-Muslim</b>			
<b>Tokong/ Chinese temple</b>	n.a	n.a	46
<b>Kuil/ Hindu temple</b>	n.a	n.a	19
<b>Gereja/ Church</b>	n.a	n.a	36
<b>Lain-lain/ Others</b>	n.a	n.a	10
<b>Majlis Daerah Batu Gajah</b>			
<b>Islam/ Muslim</b>			
<b>Masjid/ Mosque</b>	n.a	n.a	18
<b>Surau</b>	n.a	n.a	27
<b>bukan Islam/ non-Muslim</b>			
<b>Tokong/ Chinese temple</b>	n.a	n.a	14
<b>Kuil/ Hindu temple</b>	n.a	n.a	12
<b>Gereja/ Church</b>	n.a	n.a	7
<b>Lain-lain/ Others</b>	n.a	n.a	6

Sumber: Kementerian Perumahan Kerajaan Tempatan  
Pihak berkuasa tempatan  
Kementerian Komunikasi dan Multimedia Malaysia  
Kementerian Pembangunan Luar Bandar  
Source: Ministry of Housing and Local Government  
Local authority  
Ministry of Communications and Multimedia Malaysia  
Ministry of Rural Development

Nota/ Note:

n.a - Data tidak tersedia/ berkenaan

Data is not available/ applicable



# **INDIKATOR EKONOMI**

**Muka surat ini sengaja dibiarkan kosong**  
*This page is deliberately left blank*

**INDIKATOR EKONOMI**

# 10

**KELUARAN DALAM  
NEGERI KASAR**

**Muka surat ini sengaja dibiarkan kosong**  
*This page is deliberately left blank*

**Jadual 13 : Statistik terpilih Keluaran Dalam Negeri Kasar (KDNK), Perak**

Table 13 : Selected statistics of Gross Domestic Product (GDP), Perak

	2018	2019 <sup>e</sup>	2020 <sup>P</sup>
<b>KDNK mengikut jenis aktiviti ekonomi pada harga malar 2015 - RM juta</b>			
<i>GDP by kind of economic activity at constant 2015 prices - RM million</i>			
<b>Jenis aktiviti ekonomi</b>			
<i>Kind of economic activity</i>			
<b>Pertanian</b>	10,994	11,314	11,476
<i>Agriculture</i>			
<b>Perlombongan dan pengkuarian</b>	461	505	458
<i>Mining and quarrying</i>			
<b>Pembuatan</b>	13,222	13,683	14,161
<i>Manufacturing</i>			
<b>Pembinaan</b>	2,337	2,490	2,057
<i>Construction</i>			
<b>Perkhidmatan</b>	45,911	47,975	46,039
<i>Services</i>			
<b>Utiliti, pengangkutan &amp; penyimpanan dan maklumat &amp; komunikasi</b>	15,100	15,412	14,558
<i>Utility, transport &amp; storage and information &amp; communication</i>			
<b>Perdagangan borong &amp; runcit, makanan &amp; minuman dan penginapan</b>	13,204	14,193	13,083
<i>Wholesale &amp; retail trade, food &amp; beverage and accommodation</i>			
<b>Kewangan &amp; insurans, hartanah dan perkhidmatan perniagaan</b>	5,405	5,673	5,657
<i>Finance &amp; insurance, real estate and business services</i>			
<b>Perkhidmatan-perkhidmatan lain</b>	4,104	4,312	3,977
<i>Other services</i>			
<b>Perkhidmatan kerajaan</b>	8,099	8,385	8,764
<i>Government services</i>			
<b>Tambah: Duti import</b>	107	32	51
<i>Plus: Import duties</i>			
<b>KDNK pada harga pembeli</b>	<b>73,031</b>	<b>75,999</b>	<b>74,242</b>
<i>GDP at purchasers' prices</i>			

Sumber: Jabatan Perangkaan Malaysia  
Source: Department of Statistics Malaysia

**Nota/ Notes:**

The added total may differs due to rounding

*Estimates***<sup>P</sup> Permulaan***Preliminary*

**Jadual 13 : Statistik terpilih Keluaran Dalam Negeri Kasar (KDNK), Perak (samb.)**

Table 13 : Selected statistics of Gross Domestic Product (GDP), Perak (cont'd)

	(%)					
	Perubahan peratusan tahunan Annual percentage change			Peratus sumbangan kepada KDNK Percentage share to GDP		
	2018	2019 <sup>e</sup>	2020 <sup>p</sup>	2018	2019 <sup>e</sup>	2020 <sup>p</sup>
<b>KDNK mengikut jenis aktiviti ekonomi pada harga malar 2015</b>						
GDP by kind of economic activity at constant 2015 prices						
<b>Jenis aktiviti ekonomi</b>						
Kind of economic activity						
<b>Pertanian</b> Agriculture	0.5	2.9	1.4	15.1	14.9	15.5
<b>Perlombongan dan pengkuarian</b> Mining and quarrying	5.1	9.5	-9.3	0.6	0.7	0.6
<b>Pembuatan</b> Manufacturing	4.2	3.5	3.5	18.1	18.0	19.1
<b>Pembinaan</b> Construction	10.6	6.6	-17.4	3.2	3.3	2.8
<b>Perkhidmatan</b> Services	6.7	4.5	-4.0	62.9	63.1	62.0
<b>Utiliti, pengangkutan &amp; penyimpanan dan maklumat &amp; komunikasi</b> Utility, transport & storage and information & communication	7.9	2.1	-5.5	20.7	20.3	19.6
<b>Perdagangan borong &amp; runcit, makanan &amp; minuman dan penginapan</b> Wholesale & retail trade, food & beverage and accommodation	8.8	7.5	-7.8	18.1	18.7	17.6
<b>Kewangan &amp; insurans, hartanah dan perkhidmatan perniagaan</b> Finance & insurance, real estate and business services	2.9	5.0	-0.3	7.4	7.5	7.6
<b>Perkhidmatan-perkhidmatan lain</b> Other services	5.1	5.1	-7.8	5.6	5.7	5.4
<b>Perkhidmatan kerajaan</b> Government services	4.5	3.5	4.5	11.1	11.0	11.8
<b>Tambah: Duti import</b> Plus: Import duties	-13.8	-70.4	62.1	0.1	-	0.1
<b>KDNK pada harga pembeli</b> GDP at purchasers' prices	<b>5.3</b>	<b>4.1</b>	<b>-2.3</b>	<b>100.0</b>	<b>100.0</b>	<b>100.0</b>

Sumber: Jabatan Perangkaan Malaysia  
Source: Department of Statistics Malaysia

The added total may differs due to rounding

**Nota/ Notes:**

<sup>e</sup> **Anggaran**

Estimates

<sup>p</sup> **Permulaan**

Preliminary

**INDIKATOR EKONOMI**

**14**  
**INDEKS HARGA  
PENGGUNA**

**Muka surat ini sengaja dibiarkan kosong**  
*This page is deliberately left blank*

**Jadual 14 : Statistik terpilih Indeks Harga Pengguna (IHP), Perak**

Table 14 : Selected statistics of Consumer Price Index (CPI), Perak

	Nombor Indeks Index Numbers			Perubahan Peratus (%) Percentage Change	
	2018	2019	2020	2019/2018	2020/2019
<b>Indeks Harga Pengguna (2010=100) dan perubahan peratus mengikut kumpulan utama</b>					
<i>Consumer Price Index (2010=100) and percentage change by main groups</i>					
<b>Kumpulan utama</b>					
<i>Main group</i>					
<b>Jumlah</b>	<b>116.8</b>	<b>117.5</b>	<b>116.0</b>	<b>0.6</b>	<b>-1.3</b>
<i>Total</i>					
01 <b>Makanan &amp; Minuman Bukan Alkohol</b>	124.3	126.2	128.2	1.5	1.6
<i>Food &amp; Non-Alcoholic Beverages</i>					
02 <b>Minuman Alkohol &amp; Tembakau</b>	161.9	165.7	166.7	2.3	0.6
<i>Alcoholic Beverages &amp; Tobacco</i>					
03 <b>Pakaian &amp; Kasut</b>	93.6	92.4	92.1	-1.3	-0.3
<i>Clothing &amp; Footwear</i>					
04 <b>Perumahan, Air, Elektrik, Gas &amp; Bahan Api Lain</b>	113.5	114.8	110.9	1.1	-3.4
<i>Housing, Water, Electricity, Gas &amp; Other Fuels</i>					
05 <b>Hiasan, Perkakasan &amp; Penyelenggaraan Isi Rumah</b>	113.7	114.7	114.9	0.9	0.2
<i>Furnishings, Household Equipment &amp; Routine Household Maintenance</i>					
06 <b>Kesihatan</b>	116.8	118.0	119.6	1.0	1.4
<i>Health</i>					
07 <b>Pengangkutan</b>	115.2	111.3	99.3	-3.4	-10.8
<i>Transport</i>					
08 <b>Komunikasi</b>	99.0	100.0	101.7	1.0	1.7
<i>Communication</i>					
09 <b>Perkhidmatan Rekreasi &amp; Kebudayaan</b>	107.7	108.5	109.2	0.7	0.6
<i>Recreation Services &amp; Culture</i>					
10 <b>Pendidikan</b>	114.1	113.7	114.2	-0.4	0.4
<i>Education</i>					
The 11 <b>Restoran &amp; Hotel</b>	125.8	126.2	126.5	0.3	0.2
<i>Restaurants &amp; Hotels</i>					
12 <b>Pelbagai Barangan &amp; Perkhidmatan</b>	113.2	115.6	118.3	2.1	2.3
<i>Miscellaneous Goods &amp; Services</i>					

Sumber: Jabatan Perangkaan Malaysia  
Source: Department of Statistics Malaysia

**Muka surat ini sengaja dibiarkan kosong**  
*This page is deliberately left blank*

**INDIKATOR EKONOMI**

# **15** **EKSPORT DAN IMPORT**

**Muka surat ini sengaja dibiarkan kosong**  
*This page is deliberately left blank*

**Jadual 15 : Statistik terpilih eksport dan import, daerah pentadbiran Kinta, Perak**

Table 15 : Selected statistics of exports and imports, Kinta administrative district, Perak

	(RM juta / RM million)		
	2018	2019	2020
<b>Nilai eksport dan import mengikut pintu keluar dan masuk</b>			
<i>Export and import value by exit and entry points</i>			
<b>Eksport/ Exports</b>	n.a	n.a	n.a
<b>Import/ Imports</b>	n.a	n.a	n.a

**Sumber: Jabatan Perangkaan Malaysia**  
*Source: Department of Statistics Malaysia*

**Nota/ Note:**

**n.a - Data tidak tersedia/ berkenaan**  
*Data is not available/ applicable*

**Muka surat ini sengaja dibiarkan kosong**  
*This page is deliberately left blank*

**INDIKATOR EKONOMI**

**16**  
**PERTANIAN**

**Muka surat ini sengaja dibiarkan kosong**  
*This page is deliberately left blank*

**Jadual 16 : Statistik terpilih sektor pertanian, daerah pentadbiran Kinta, Perak***Table 16 : Selected statistics of agriculture sector, Kinta administrative district, Perak*

---

	<b>2015</b>
<b>Bilangan pertubuhan</b> <i>Number of establishments</i>	<b>328</b>
<b>Tanaman</b> <i>Crops</i>	234
<b>Ternakan</b> <i>Livestock</i>	47
<b>Perikanan</b> <i>Fisheries</i>	22
<b>Perhutanan dan pembalakan</b> <i>Forestry and logging</i>	25

---

**Sumber: Jabatan Perangkaan Malaysia**  
*Source: Department of Statistics Malaysia*

**Jadual 16 : Statistik terpilih sektor pertanian, daerah pentadbiran Kinta, Perak (samb.)**

Table 16 : Selected statistics of agriculture sector, Kinta administrative district, Perak (cont'd)

	(Mt)		
	2018	2019	2020
<b>Tanaman</b>			
<i>Crops</i>			
<b>Pengeluaran sayur-sayuran utama</b>			
<i>Production of main vegetables</i>			
<b>Bayam/ Spinach</b>	7,461.5	8,566.4	9,209.9
<b>Bendi/ Lady's finger</b>	19,428.3	21,429.1	22,156.8
<b>Cekur manis/ Sweet shoot</b>	-	-	125.2
<b>Cili merah/ Red chili</b>	1,603.8	2,094.8	2,891.4
<b>Cili padi/ Hot chili</b>	0.7	13.6	1.1
<b>Daun bawang/ Spring onion</b>	543.3	538.4	616.2
<b>Daun saderi/ Celery</b>	14.6	14.5	14.5
<b>Kacang botol/ Four-angled bean</b>	48.7	78.4	61.1
<b>Kacang buncis/ French bean</b>	327.2	302.6	294.7
<b>Kacang panjang/ Long bean</b>	8,205.5	7,723.6	8,811.2
<b>Kailan/ Chinese kale</b>	1,882.8	1,253.8	2,005.8
<b>Kangkung/ Water spinach</b>	4,043.0	4,791.8	4,619.4
<b>Kobis bulat/ Round cabbage</b>	211.5	234.8	337.4
<b>Kobis cina/ Chinese cabbage</b>	15.1	192.8	0.4
<b>Kuca/ Chinese chives</b>	541.2	315.3	339.8
<b>Kundur/ Wax gourd</b>	-	-	2.7
<b>Labu air/ Bottle gourd</b>	49.2	181.0	15.8
<b>Labu manis/ Pumpkin</b>	110.1	80.6	41.5
<b>Lobak merah/ Carrot</b>	-	-	-
<b>Lobak putih/ Radish</b>	502.8	577.5	680.7
<b>Peria/ Bitter gourd</b>	130.4	542.0	444.0
<b>Peria katak/ Dwarf bitter gourd</b>	49.4	403.6	404.6
<b>Petola segi/ Angled loofah</b>	804.3	990.3	1,103.6
<b>Petola ular/ Snake gourd</b>	22.3	-	-
<b>Salad/ Lettuce</b>	5,828.7	6,421.2	5,711.9
<b>Sawi/ Mustard</b>	13,273.4	15,440.1	15,774.1
<b>Terung/ Brinjal</b>	1,459.4	2,461.4	3,640.9
<b>Timun/ Cucumber</b>	8,569.6	11,926.0	13,080.6
<b>Tomato</b>	4,280.8	3,313.4	2,918.2
<b>Pengeluaran tanaman industri</b>			
<i>Production of industrial crops</i>			
<b>Kelapa/ Coconut</b>	890.0	9,900.7	3,860.4
<b>Kopi/ Coffee</b>	-	-	-
<b>Tebu gula/ Sugar cane</b>	-	-	-
<b>Teh/ Tea</b>	-	-	-
<b>Nipah/ Nipa palm</b>	-	-	-
<b>Pinang/ Areca nut</b>	-	-	-
<b>Roselle</b>	1.0	1.1	-
<b>Rumbia/sagu/ Sago</b>	-	-	-
<b>Cendawan/ Mushroom</b>	43.4	36.6	26.0
<b>Lebah kelulut/ Kelulut bee</b>	0.3	0.2	0.4
<b>Lebah madu/ Honey bee</b>	-	-	-
<b>Jagung bijian/ Grain corn</b>	-	-	-

Sumber: Kementerian Pertanian dan Industri Makanan Malaysia

Source: Ministry of Agriculture and Food Industry Malaysia

Nota/ Note :

Mt Merujuk kepada Tan metrik

Refers to Metric tonnes

**Jadual 16 : Statistik terpilih sektor pertanian, daerah pentadbiran Kinta, Perak (samb.)**

Table 16 : Selected statistics of agriculture sector, Kinta administrative district, Perak (cont'd)

	(Mt)		
	2018	2019	2020
<b>Tanaman (samb.)</b>			
<i>Crops (cont)</i>			
<b>Pengeluaran herba utama</b>			
<i>Production of main herbs</i>			
<b>Bonglai</b>	-	-	-
<b>Belalai gajah</b>	-	-	-
<b>Cekur</b>	-	-	-
<b>Dukung anak</b>	-	-	-
<b>Gelenggang</b>	-	-	-
<b>Halia bara/ Ginger</b>	-	-	-
<b>Hempedu bumi/ Bile of the earth</b>	-	-	-
<b>Inai/ Henna</b>	-	-	-
<b>Jarum tujuh bilah</b>	-	-	-
<b>Jering</b>	-	-	-
<b>Kacip fatimah/ Fatimah's betel cutter</b>	-	-	-
<b>Kaduk</b>	-	-	-
<b>Kesum</b>	0.9	1.0	0.9
<b>Kunyit hitam/ Black turmeric</b>	-	-	-
<b>Lidah buaya/ Aloe vera</b>	-	-	-
<b>Mas cotek</b>	-	-	-
<b>Melada pahit</b>	-	-	-
<b>Mengkudu/noni/ Great morinda</b>	-	-	-
<b>Misai kucing</b>	6.0	6.5	6.0
<b>Mulberi/ Mulberry</b>	-	-	-
<b>Nilam/ Sapphire</b>	-	-	-
<b>Pandan</b>	-	-	-
<b>Pecah beling</b>	6.0	6.0	6.0
<b>Pegaga/ Pennywort</b>	-	-	-
<b>Petai</b>	-	-	-
<b>Petai belalang</b>	-	-	-
<b>Pokok teh/ Tea tree</b>	-	-	-
<b>Pudina/ Mint</b>	-	10.8	10.2
<b>Selasih/ Basil</b>	-	-	0.5
<b>Serai wangi/ Fragrant lemon grass</b>	-	-	-
<b>Sirih/ Betel vine</b>	-	-	-
<b>Stevia</b>	-	-	-
<b>Temu lawak</b>	-	-	-
<b>Terung pipit/ Turkey berry</b>	-	-	-
<b>Tongkat ali/ Long jack</b>	-	-	-
<b>Ulam raja/ The king's salad</b>	1.1	1.3	0.8
<b>Lemon Myrtle</b>	-	-	4.8
<b>Tenggek burung/ Euodia redleyi</b>	-	-	-
<b>Pengeluaran tanaman ladang</b>			
<i>Production of cash crops</i>			
<b>Jagung manis/ Sweet corn</b>	18,014.2	19,995.6	20,946.0
<b>Kacang tanah/ Groundnuts</b>	44.4	37.9	37.8
<b>Ubi kayu/ Cassava</b>	23.6	-	-
<b>Ubi keladi/ Yam</b>	-	-	-
<b>Ubi keledek/ Sweet potato</b>	27,002.9	27,035.4	28,540.9
<b>Tebu kuning/ Sugar cane</b>	161.1	215.7	207.4
<b>Sengkuang/ Yambean</b>	23,748.3	23,934.7	28,689.5
<b>Ubi badak</b>	-	-	-
<b>Ubi kemili</b>	-	-	-
<b>Ubi kentang/ Potato</b>	-	-	-

Sumber: Kementerian Pertanian dan Industri Makanan Malaysia

Source: Ministry of Agriculture and Food Industry Malaysia

Nota/ Note :

Mt Merujuk kepada Tan metrik

Refers to Metric tonnes

**Jadual 16 : Statistik terpilih sektor pertanian, daerah pentadbiran Kinta, Perak (samb.)**

Table 16 : Selected statistics of agriculture sector, Kinta administrative district, Perak (cont'd)

	(Mt)		
	2018	2019	2020
<b>Tanaman (samb.)</b>			
<i>Crops (cont't)</i>			
<b>Pengeluaran rempah-ratus</b>			
<i>Production of spices</i>			
<b>Asam gelugor</b>	-	-	-
<b>Asam jawa/ Tamarind</b>	-	-	-
<b>Bunga kantan/ Pink cone ginger</b>	3.1	3.1	-
<b>Cengkih/ Clove</b>	-	-	-
<b>Halia/ Ginger</b>	-	-	-
<b>Kari/ Curry</b>	-	-	0.0
<b>Kayu manis/ Cinnamon</b>	-	-	-
<b>Ketumbar/ Coriander</b>	-	-	-
<b>Kunyit/ Turmeric</b>	5.1	11.3	10.4
<b>Lada hitam/ Black pepper</b>	-	-	-
<b>Lengkuas/ Greater galangal</b>	1.6	2.0	-
<b>Limau kasturi/ Calamondin lime</b>	144.4	211.7	230.4
<b>Limau nipis/ Lime</b>	60.0	58.1	59.9
<b>Limau purut/ Kaffir lime</b>	15.0	15.7	15.7
<b>Pala/ Nutmeg</b>	-	-	-
<b>Selom</b>	1.3	1.4	1.1
<b>Serai/ Lemon grass</b>	256.0	207.3	273.5
<b>Pengeluaran buah-buahan utama</b>			
<i>Production of main fruits</i>			
<b>Belimbing/ Starfruit</b>	290.6	602.5	333.5
<b>Betik/ Papaya</b>	2,586.0	453.5	166.8
<b>Cempedak</b>	369.7	188.3	176.3
<b>Ciku/ Sapodilla</b>	14.8	15.0	12.4
<b>Dokong</b>	2.4	1.7	3.3
<b>Duku</b>	3.7	-	1.3
<b>Duku langsung</b>	-	-	-
<b>Durian</b>	2,949.8	4,305.8	1,762.7
<b>Jambu batu/ Guava</b>	1,157.8	1,344.8	1,343.5
<b>Langsat</b>	8.3	8.9	8.1
<b>Limau besar/ Pomelo</b>	1,986.4	2,111.8	1,991.8
<b>Limau manis/ Sweet orange</b>	102.5	108.6	96.0
<b>Mangga/ Mango</b>	644.7	882.2	910.3
<b>Manggis/ Mangosteen</b>	131.7	80.8	191.3
<b>Mata naga/ Dragon fruit</b>	-	-	-
<b>Nanas/ Pineapple</b>	-	15.3	1,203.6
<b>Nangka/ Jackfruit</b>	444.4	649.5	778.3
<b>Pisang/ Banana</b>	2,737.1	2,731.0	2,407.3
<b>Pulasan</b>	1.8	-	1.1
<b>Rambutan</b>	526.0	396.7	416.3
<b>Salak</b>	-	-	-
<b>Tembikai/ Watermelon</b>	945.0	-	-

Sumber: Kementerian Pertanian dan Industri Makanan Malaysia

Source: Ministry of Agriculture and Food Industry Malaysia

Nota/ Note :

Mt Merujuk kepada Tan metrik

Refers to Metric tonnes

**Jadual 16 : Statistik terpilih sektor pertanian, daerah pentadbiran Kinta, Perak (samb.)**

Table 16 : Selected statistics of agriculture sector, Kinta administrative district, Perak (cont'd)

	2018	2019	2020
<b>Pengeluaran akuakultur air tawar mengikut sistem ternakan</b>	<b>7,895.1</b>	<b>11,109.8</b>	<b>8,484.4</b>
<i>Freshwater aquaculture production by culture system</i>			
<b>Kolam/ Ponds</b>	2,012.9	2,870.1	2,624.8
<b>Bekas lombong/ Ex-mining pools</b>	5,833.1	8,196.6	5,813.1
<b>Sangkar/ Cages</b>	9.6	1.0	0.6
<b>Tangki simen/ Cement tanks</b>	39.7	42.0	45.8
<b>Tangki kanvas/ Canvas tanks</b>	-	-	-
<b>Kandang ikan/ Pen culture</b>	-	-	-
<b>Estet/ Estate</b>	-	-	-
<b>Pengeluaran akuakultur air payau mengikut sistem ternakan</b>	-	-	-
<i>Brackishwater aquaculture production by culture system</i>			
<b>Kolam/ Ponds</b>	-	-	-
<b>Sangkar/ Cages</b>	-	-	-
<b>Tangki air payau/ Brackishwater tanks</b>	-	-	-
<b>Kandang air payau/ Brackishwater pen culture</b>	-	-	-
<b>Sistem kerang-kerangan/ Shellfish system</b>	-	-	-
<b>Rumpai laut/ Seaweeds</b>	-	-	-

Sumber: Jabatan Perikanan Malaysia  
Source: Department of Fisheries Malaysia

**Muka surat ini sengaja dibiarkan kosong**  
*This page is deliberately left blank*

**INDIKATOR EKONOMI**

---

**17**

**PERLOMBONGAN  
DAN PENGKUARIAN**

**Muka surat ini sengaja dibiarkan kosong**  
*This page is deliberately left blank*

**Jadual 17 : Statistik terpilih sektor perlombongan dan pengkuarian, daerah pentadbiran Kinta, Perak**

*Table 17 : Selected statistics of mining and quarrying sector, Kinta administrative district, Perak*

---

	<b>2015</b>
<b>Bilangan pertubuhan</b>	83
<i>Number of establishments</i>	

---

**Sumber: Jabatan Perangkaan Malaysia**  
*Source: Department of Statistics Malaysia*

**Muka surat ini sengaja dibiarkan kosong**  
*This page is deliberately left blank*

**INDIKATOR EKONOMI**

**18**  
**PEMBUATAN**

**Muka surat ini sengaja dibiarkan kosong**  
*This page is deliberately left blank*

**Jadual 18 : Statistik terpilih sektor pembuatan, daerah pentadbiran Kinta, Perak**

Table 18 : Selected statistics of manufacturing sector, Kinta administrative district, Perak

	<b>2015</b>		
<b>Bilangan pertubuhan</b> <i>Number of establishments</i>	2,373		
	<b>2018</b>	<b>2019</b>	<b>2020</b>
<b>Nilai pelaburan projek pembuatan yang diluluskan<sup>a</sup> (RM '000)</b> <i>Value of approved investment manufacturing project</i>	<b>308,651</b>	<b>2,422,426</b>	<b>2,375,731</b>
<b>Pelaburan domestik</b> <i>Domestic investment</i>	205,568	1,575,879	1,476,357
<b>Pelaburan asing</b> <i>Foreign investment</i>	103,082	846,547	899,374
<b>Bilangan usahawan Satu Daerah Satu Industri mengikut bidang kraf</b> <i>Number of Satu Daerah Satu Industri entrepreneurs by craft fields</i>	n.a	n.a	n.a
<b>Aneka</b> <i>Variety</i>	n.a	n.a	n.a
<b>Aneka kraf</b> <i>Craft various</i>	n.a	n.a	n.a
<b>Hasil rimba</b> <i>Jungle products</i>	n.a	n.a	n.a
<b>Hasil tanah</b> <i>Crops</i>	n.a	n.a	n.a
<b>Logam</b> <i>Metals</i>	n.a	n.a	n.a
<b>Tekstil</b> <i>Textiles</i>	n.a	n.a	n.a

Sumber: Jabatan Perangkaan Malaysia  
Lembaga Pembangunan Pelaburan Malaysia  
Perbadanan Kemajuan Kraftangan Malaysia  
*Source: Department of Statistics Malaysia  
Malaysian Investment Development Authority  
Malaysian Handicraft Development Corporation*

**Nota/ Notes :**

<sup>a</sup> Hasil tambah mungkin berbeza kerana pembundaran

*The added total may differs due to rounding*

**n.a - Data tidak tersedia/ berkenaan**

*Data is not available/ applicable*

**Muka surat ini sengaja dibiarkan kosong**  
*This page is deliberately left blank*

**INDIKATOR EKONOMI**

---

**19**

**PEMBINAAN**

**Muka surat ini sengaja dibiarkan kosong**  
*This page is deliberately left blank*

**Jadual 19 : Statistik terpilih sektor pembinaan daerah pentadbiran Kinta, Perak**

*Table 19 : Selected statistics of construction sector, Kinta administrative district, Perak*

---

	<b>2015</b>
<b>Bilangan pertubuhan</b>	1,591
<i>Number of establishments</i>	

---

**Sumber: Jabatan Perangkaan Malaysia**  
*Source: Department of Statistics Malaysia*

**Muka surat ini sengaja dibiarkan kosong**  
*This page is deliberately left blank*

**INDIKATOR EKONOMI**

---

**20**

**PERKHIDMATAN**

**Muka surat ini sengaja dibiarkan kosong**  
*This page is deliberately left blank*

**Jadual 20 : Statistik terpilih sektor perkhidmatan, daerah pentadbiran Kinta, Perak***Table 20 : Selected statistics of services sector, Kinta administrative district, Perak*

	<b>2015</b>
<b>Bilangan pertubuhan</b> <i>Number of establishments</i>	<b>29,697</b>
<b>Bekalan elektrik, gas, wap &amp; pendingin udara</b> <i>Electricity, gas, steam &amp; air conditioning supply</i>	5
<b>Bekalan air, pembetungan, pengurusan sisa &amp; aktiviti pemulihan<sup>a</sup></b> <i>Water supply, sewerage, waste management &amp; remediation activities</i>	51
<b>Perdagangan borong &amp; runcit</b> <i>Wholesale &amp; retail trade</i>	16,177
<b>Pengangkutan &amp; penyimpanan</b> <i>Transportation &amp; storage</i>	1,331
<b>Penginapan</b> <i>Accommodation</i>	134
<b>Makanan &amp; minuman</b> <i>Food &amp; beverages</i>	5,962
<b>Maklumat &amp; komunikasi</b> <i>Information &amp; communication</i>	117
<b>Kewangan</b> <i>Finance</i>	477
<b>Hartanah</b> <i>Real estate</i>	796
<b>Profesional, saintifik &amp; teknikal</b> <i>Professional, scientific &amp; technical</i>	976
<b>Pentadbiran &amp; khidmat sokongan</b> <i>Administrative &amp; support services</i>	443
<b>Pendidikan</b> <i>Education</i>	413
<b>Kesihatan &amp; kerja sosial</b> <i>Health &amp; social work</i>	742
<b>Kesenian, hiburan &amp; rekreasi</b> <i>Arts, entertainment &amp; recreation</i>	266
<b>Persendirian &amp; lain-lain aktiviti</b> <i>Personal &amp; other activities</i>	1,809

**Sumber: Jabatan Perangkaan Malaysia**  
*Source: Department of Statistics Malaysia*

**Nota/ Note:**

<sup>a</sup>**Termasuk Kampar**

*Includes Kampar*

**Jadual 20 : Statistik terpilih sektor perkhidmatan, daerah pentadbiran Kinta, Perak (samb.)**

Table 20 : Selected statistics of services sector, Kinta administrative district, Perak (cont'd)

	2018
<b>Statistik utama subsektor perdagangan borong &amp; runcit</b>	
<i>Principal statistics of wholesale &amp; retail trade sub-sector</i>	
<b>Bilangan pertubuhan</b>	15,597
<i>Number of establishments</i>	
<b>Nilai output kasar (RM '000)</b>	6,353,951
<i>Value of gross output</i>	
<b>Nilai input perantaraan (RM '000)</b>	2,429,657
<i>Value of intermediate input</i>	
<b>Nilai ditambah (RM '000)</b>	3,924,294
<i>Value added</i>	
<b>Bilangan pekerja pada Disember atau pada tempoh gaji terakhir</b>	61,438
<i>Total number of persons engaged during December or the last pay period</i>	
<b>Gaji &amp; upah yang dibayar (RM '000)</b>	1,533,885
<i>Salaries &amp; wages paid</i>	
<b>Statistik utama perdagangan borong</b>	
<i>Principal statistics of wholesale trade</i>	
<b>Bilangan pertubuhan</b>	2,412
<i>Number of establishments</i>	
<b>Nilai output kasar (RM '000)</b>	2,634,915
<i>Value of gross output</i>	
<b>Nilai input perantaraan (RM '000)</b>	1,045,871
<i>Value of intermediate input</i>	
<b>Nilai ditambah (RM '000)</b>	1,589,044
<i>Value added</i>	
<b>Bilangan pekerja pada Disember atau pada tempoh gaji terakhir</b>	18,704
<i>Total number of persons engaged during December or the last pay period</i>	
<b>Gaji &amp; upah yang dibayar (RM '000)</b>	538,061
<i>Salaries &amp; wages paid</i>	
<b>Statistik utama perdagangan runcit</b>	
<i>Principal statistics of retail trade</i>	
<b>Bilangan pertubuhan</b>	10,772
<i>Number of establishments</i>	
<b>Nilai output kasar (RM '000)</b>	2,693,791
<i>Value of gross output</i>	
<b>Nilai input perantaraan (RM '000)</b>	950,436
<i>Value of intermediate input</i>	
<b>Nilai ditambah (RM '000)</b>	1,743,355
<i>Value added</i>	
<b>Bilangan pekerja pada Disember atau pada tempoh gaji terakhir</b>	30,369
<i>Total number of persons engaged during December or the last pay period</i>	
<b>Gaji &amp; upah yang dibayar (RM '000)</b>	744,222
<i>Salaries &amp; wages paid</i>	
<b>Statistik utama kenderaan bermotor</b>	
<i>The added total may differs due to rounding</i>	
<b>Bilangan pertubuhan</b>	2,413
<i>Number of establishments</i>	
<b>Nilai output kasar (RM '000)</b>	1,025,248
<i>Value of gross output</i>	
<b>Nilai input perantaraan (RM '000)</b>	433,352
<i>Value of intermediate input</i>	
<b>Nilai ditambah (RM '000)</b>	591,896
<i>Value added</i>	
<b>Bilangan pekerja pada Disember atau pada tempoh gaji terakhir</b>	12,365
<i>Total number of persons engaged during December or the last pay period</i>	
<b>Gaji &amp; upah yang dibayar (RM '000)</b>	251,604
<i>Salaries &amp; wages paid</i>	

Sumber: Jabatan Perangkaan Malaysia  
Source: Department of Statistics Malaysia

**PERTANYAAN BERHUBUNG DENGAN PENERBITAN INI BOLEH JUGA DIBUAT DI PEJABAT  
PERANGKAAN NEGERI SEPERTI BERIKUT:**

Pengarah,  
Jabatan Perangkaan Malaysia Negeri Johor,  
Tingkat 14, Menara Tabung Haji,  
Jalan Air Molek,  
80000 Johor Bahru, Johor.  
Tel. : 07-225 3700  
Faks : 07-224 9972  
E-mel : jpjohor@dosm.gov.my

Pengarah,  
Jabatan Perangkaan Malaysia Negeri Kedah,  
Aras 1, Zon C, Wisma Persekutuan,  
Pusat Pentadbiran Kerajaan Persekutuan,  
Bandar Muadzam Shah,  
06550 Anak Bukit, Alor Setar, Kedah.  
Tel. : 04-700 1240  
Faks : 04-733 8412  
E-mel : jpkedah@dosm.gov.my

Pengarah,  
Jabatan Perangkaan Malaysia Negeri Kelantan,  
Tingkat 8, Bangunan Persekutuan,  
Jalan Bayam,  
15514 Kota Bharu, Kelantan.  
Tel. : 09-741 9449  
Faks : 09-748 2142  
E-mel : jpkelantan@dosm.gov.my

Pengarah,  
Jabatan Perangkaan Malaysia Negeri Melaka,  
Aras 7 & 8, Wisma Persekutuan,  
Jalan MITC, Hang Tuah Jaya,  
75450, Ayer Keroh,  
Melaka.  
Tel. : 06-252 2725  
Faks : 06-252 2711  
E-mel : jpmelaka@dosm.gov.my

Pengarah,  
Jabatan Perangkaan Malaysia Negeri Sembilan,  
Tingkat 12, Wisma Persekutuan,  
Jalan Dato' Abdul Kadir,  
70000 Seremban,  
Negeri Sembilan.  
Tel. : 06-765 5000  
Faks : 06-765 5002  
E-mel : jpsembilan@dosm.gov.my

Pengarah,  
Jabatan Perangkaan Malaysia Negeri Pahang,  
Tingkat 7, Bangunan Persekutuan,  
Jalan Gambut,  
25000 Kuantan, Pahang.  
Tel. : 09-516 3931/7  
Faks : 09-514 4636  
E-mel : jppahang@dosm.gov.my

Pengarah,  
Jabatan Perangkaan Malaysia Negeri Pulau Pinang,  
Tingkat 6, Bangunan Persekutuan,  
10400 Jalan Anson,  
Pulau Pinang.  
Tel. : 04-226 6244  
Faks : 04-229 9499  
E-mel : jppulaupinang@dosm.gov.my

Pengarah,  
Jabatan Perangkaan Malaysia Negeri Perak,  
Tingkat 3, Blok A,  
Bangunan Persekutuan Ipoh,  
Jalan Dato' Seri Ahmad Said (Greentown),  
30450 Ipoh, Perak.  
Tel. : 05-255 4963  
Faks : 05-255 1073  
E-mel : jpperak@dosm.gov.my

Pengarah,  
Jabatan Perangkaan Malaysia Negeri Perlis,  
Bangunan Perodua Kangar,  
No. 2C, Persiaran Jubli Perak  
01000 Kangar, Perlis.  
Tel. : 04-977 1221  
Faks : 04-977 1223/04-976 8950  
E-mel : jpperlis@dosm.gov.my

Pengarah,  
Jabatan Perangkaan Malaysia Negeri Selangor,  
Tingkat 9, Bangunan Darul Ehsan,  
Jalan Indah, Seksyen 14,  
40000 Shah Alam, Selangor.  
Tel. : 03-5515 0200  
Faks : 03-5518 0408  
E-mel : jpselangor@dosm.gov.my

Pengarah,  
Jabatan Perangkaan Malaysia Negeri Terengganu,  
Tingkat 9, Wisma Persekutuan,  
Jalan Sultan Ismail,  
20200 Kuala Terengganu, Terengganu.  
Tel. : 09-622 3062  
Faks : 09-622 9659  
E-mel : admin\_jptrg@dosm.gov.my

Pengarah,  
Jabatan Perangkaan Malaysia Negeri Sabah,  
Tingkat 1-3, Blok C,  
Kompleks Pentadbiran Kerajaan Persekutuan Sabah,  
Jalan UMS, Beg Berkunci No. 2046,  
88999 Kota Kinabalu, Sabah.  
Tel. : 088-484 602  
Faks : 088-484 659  
E-mel : jpsabah@dosm.gov.my

Pengarah,  
Jabatan Perangkaan Malaysia Negeri Sarawak,  
Tingkat 7 & 8, Bangunan Tun Datuk Patinggi  
Tuanku Haji Bujang, Jalan Simpang Tiga,  
93514 Kuching, Sarawak.  
Tel. : 082-240 287  
Faks : 082-242 609  
E-mel : sarawak@dosm.gov.my

Pengarah,  
Jabatan Perangkaan Malaysia  
Wilayah Persekutuan,  
Tingkat 14 & 15, Wisma FGV,  
Jalan Raja Laut,  
50350 Kuala Lumpur.  
Tel. : 03-2267 2400  
Faks : 03-2274 5075  
E-mel : jpwpl@dosm.gov.my

**ENQUIRIES ABOUT THIS PUBLICATION CAN ALSO BE MADE AT THE FOLLOWING STATE STATISTICS OFFICES:**

Director,  
Department of Statistics, Malaysia, Johor,  
14th Floor, Menara Tabung Haji,  
Jalan Air Molek,  
80000 Johor Bahru, Johor.  
Tel. : 07-225 3700  
Fax : 07-224 9972  
Email : [jjjohor@dosm.gov.my](mailto:jjjohor@dosm.gov.my)

Director,  
Department of Statistics, Malaysia, Kedah,  
1st Floor, Zon C, Wisma Persekutuan,  
Pusat Pentadbiran Kerajaan Persekutuan,  
Bandar Muadzam Shah,  
06550 Anak Bukit, Alor Setar, Kedah.  
Tel. : 04-700 1240  
Fax : 04-733 8412  
Email : [jpkedah@dosm.gov.my](mailto:jpkedah@dosm.gov.my)

Director,  
Department of Statistics, Malaysia, Kelantan,  
8th Floor, Bangunan Persekutuan,  
Jalan Bayam,  
15514 Kota Bharu, Kelantan.  
Tel. : 09-741 9449  
Fax : 09-748 2142  
Email : [jpkelantan@dosm.gov.my](mailto:jpkelantan@dosm.gov.my)

Director,  
Department of Statistics, Malaysia, Melaka,  
7th & 8th Floor, Wisma Persekutuan,  
Jalan MITC, Hang Tuah Jaya,  
75450, Ayer Keroh,  
Melaka.  
Tel. : 06-252 2725  
Fax : 06-252 2711  
Email : [jpmelaka@stats.gov.my](mailto:jpmelaka@stats.gov.my)

Director,  
Department of Statistics, Malaysia, Negeri Sembilan,  
12th Floor, Wisma Persekutuan,  
Jalan Dato' Abdul Kadir,  
70000 Seremban,  
Negeri Sembilan.  
Tel. : 06-765 5000  
Fax : 06-765 5002  
Email : [jpnsembilan@dosm.gov.my](mailto:jpnsembilan@dosm.gov.my)

Director,  
Department of Statistics, Malaysia, Pahang,  
7th Floor, Bangunan Persekutuan,  
Jalan Gambut,  
25000 Kuantan, Pahang.  
Tel. : 09-516 3931/7  
Fax : 09-514 4636  
Email : [jppahang@dosm.gov.my](mailto:jppahang@dosm.gov.my)

Director,  
Department of Statistics, Malaysia, Pulau Pinang,  
6th Floor, Bangunan Persekutuan,  
10400 Jalan Anson,  
Pulau Pinang.  
Tel. : 04-226 6244  
Fax : 04-229 9499  
Email : [jppulaupinang@dosm.gov.my](mailto:jppulaupinang@dosm.gov.my)

Director,  
Department of Statistics, Malaysia, Perak,  
3rd Floor, Block A,  
Bangunan Persekutuan Ipoh,  
Jalan Dato' Seri Ahmad Said (Greentown),  
30450 Ipoh, Perak.  
Tel. : 05-255 4963  
Fax : 05-255 1073  
Email : [jpperak@dosm.gov.my](mailto:jpperak@dosm.gov.my)

Director,  
Department of Statistics, Malaysia, Perlis,  
Bangunan Perodua Kangar,  
No. 2C, Persiaran Jubli Perak  
01000 Kangar, Perlis.  
Tel. : 04-977 1221  
Fax : 04-977 1223/04-976 8950  
Email : [jpperlis@dosm.gov.my](mailto:jpperlis@dosm.gov.my)

Director,  
Department of Statistics, Malaysia, Selangor,  
9th Floor, Bangunan Darul Ehsan,  
Jalan Indah, Seksyen 14,  
40000 Shah Alam, Selangor.  
Tel. : 03-5515 0200  
Fax : 03-5518 0408  
Email : [jpselangor@dosm.gov.my](mailto:jpselangor@dosm.gov.my)

Director,  
Department of Statistics, Malaysia, Terengganu,  
9th Floor, Wisma Persekutuan,  
Jalan Sultan Ismail,  
20200 Kuala Terengganu, Terengganu.  
Tel. : 09-622 3062  
Fax : 09-622 9659  
Email : [admin\\_jptrg@dosm.gov.my](mailto:admin_jptrg@dosm.gov.my)

Director,  
Department of Statistics, Malaysia, Sabah,  
Level 1-3, Block C,  
Kompleks Pentadbiran Kerajaan Persekutuan Sabah,  
Jalan UMS, Beg Berkunci No. 2046,  
88999 Kota Kinabalu, Sabah.  
Tel. : 088-484 602  
Fax : 088-484 659  
Email : [jpsabah@dosm.gov.my](mailto:jpsabah@dosm.gov.my)

Director,  
Department of Statistics, Malaysia, Sarawak,  
7th & 8th Floor, Bangunan Tun Datuk Patinggi  
Tuanku Haji Bujang, Jalan Simpang Tiga,  
93514 Kuching, Sarawak.  
Tel. : 082-240 287  
Fax : 082-242 609  
Email : [sarawak@dosm.gov.my](mailto:sarawak@dosm.gov.my)

Director,  
Department of Statistics, Malaysia,  
Federal Territories,  
14th & 15th Floor, Wisma FGV,  
Jalan Raja Laut,  
50350 Kuala Lumpur.  
Tel. : 03-2267 2400  
Fax : 03-2274 5075  
Email : [jpwpl@dosm.gov.my](mailto:jpwpl@dosm.gov.my)