

JABATAN PERDANA MENTERI
JABATAN PERANGKAAN MALAYSIA

MY LOCAL STATS HULU PERAK PERAK 2021

Pemakluman

Jabatan Perangkaan Malaysia (DOSM) sedang menjalankan Survei Pendapatan, Perbelanjaan Isi Rumah dan Kemudahan Asas (HIES/BA) 2022 bermula dari 1 Januari 2022 sehingga 31 Disember 2022. DOSM amat menghargai kerjasama daripada responden yang terpilih untuk memberikan maklumat kepada DOSM serta menjayakan survei ini. Sila layari www.dosm.gov.my untuk maklumat lanjut.

Penerbitan statistik ekonomi dan sosial iaitu PocketStats yang mengandungi statistik suku tahunan dan tahunan boleh diperolehi dari portal DOSM atau melalui pautan https://bit.ly/PocketStats_2022.

Dimaklumkan bahawa Kerajaan Malaysia telah mengisytiharkan Hari Statistik Negara (MyStats Day) pada 20 Oktober setiap tahun. Tema sambutan MyStats Day adalah "Connecting the World with Data We Can Trust".

Announcement

The Department of Statistics Malaysia (DOSM) is conducting the Household Income, Expenditure and Basic Amenities Survey (HIES/BA) 2022 from 1st January 2022 until 31st December 2022. DOSM greatly appreciates the cooperation given by selected respondents by sharing their information with DOSM and making the survey a success. Please visit www.dosm.gov.my for more information.

Economic and social statistics publication namely PocketStats which contain quarterly and annual statistics can be obtained from the DOSM portal or via the link https://bit.ly/PocketStats_2022.

Please be informed that the Government of Malaysia has declared National Statistics Day (MyStats Day) on October 20 each year. MyStats Day theme is "Connecting the World with Data We Can Trust".

JABATAN PERANGKAAN MALAYSIA
DEPARTMENT OF STATISTICS MALAYSIA

Diterbitkan dan dicetak oleh / *Published and printed by:*

Jabatan Perangkaan Malaysia

Department of Statistics Malaysia

Blok C6, Kompleks C,

Pusat Pentadbiran Kerajaan Persekutuan

62514 Putrajaya,

MALAYSIA

Tel. : 03-8885 7000
Faks : 03-8888 9248
Portal : <https://www.dosm.gov.my>
Facebook / Twitter / Instagram/ YouTube : StatsMalaysia
Emel / *Email* : info@dosm.gov.my (pertanyaan umum / *general enquiries*)
data@dosm.gov.my (pertanyaan & permintaan data /
data request & enquiries)

Harga / *Price* : RM20.00

Diterbitkan pada November 2022 / *Published on November 2022*

Hakcipta terpelihara / *All rights reserved.*

Tiada bahagian daripada terbitan ini boleh diterbitkan semula, disimpan untuk pengeluaran atau ditukar dalam apa-apa bentuk atau alat apa jua pun kecuali setelah mendapat kebenaran daripada Jabatan Perangkaan Malaysia.

Pengguna yang mengeluarkan sebarang maklumat dari terbitan ini sama ada yang asal atau diolah semula hendaklah meletakkan kenyataan berikut:

“Sumber : Jabatan Perangkaan Malaysia”

No part of this publication may be reproduced or distributed in any form or by any means or stored in data base without the prior written permission from Department of Statistics Malaysia.

Users reproducing content of this publication with or without adaptation should quote the following:

“Source : Department of Statistics Malaysia”

ISSN 2756-8040

KATA PENGANTAR

My Local Stats Hulu Perak, Perak 2021 merupakan penerbitan statistik ekonomi dan sosial yang komprehensif di peringkat daerah meliputi 20 bidang iaitu maklumat asas; penduduk; perumahan; guna tenaga; pendapatan dan perbelanjaan isi rumah; pendidikan; kesihatan; perkhidmatan kebajikan; keselamatan awam; pelancongan, pengangkutan & rekreasi; internet dan media sosial; kemudahan asas; keluaran dalam negeri kasar; indeks harga pengguna; eksport dan import; pertanian; perlombongan dan pengkuarian; pembuatan; pembinaan dan perkhidmatan. Penerbitan ini disusun berdasarkan garis panduan daripada *Handbook on Social Indicators* yang diterbitkan oleh *United Nations Statistics Division (UNSD)*.

Penerbitan kali ini meliputi 13 jadual baharu yang terdapat dalam maklumat asas; perumahan; pendapatan dan perbelanjaan isi rumah; pendidikan; kesihatan; perkhidmatan kebajikan; keselamatan awam; kemudahan asas; eksport & import dan pertanian.

Statistik daripada penerbitan ini merupakan maklumat penting yang digunakan oleh agensi kerajaan sebagai input dalam perancangan dan pemantauan pelan pembangunan negara. Statistik ini juga penting kepada sektor swasta, ahli akademik dan juga individu sebagai input dan rujukan asas dalam mengukur kesejahteraan sosial serta pencapaian ekonomi di peringkat nasional, negeri dan daerah.

Penerbitan ini terbahagi kepada lima bahagian. Sepintas lalu statistik sosioekonomi disediakan di bahagian pertama diikuti ringkasan penemuan di bahagian kedua. Bahagian ketiga memaparkan rencana daerah. Bahagian keempat, penjajaran matlamat pembangunan mampan dan diikuti indikator sosial dan ekonomi di bahagian kelima. Nota teknikal boleh didapati melalui portal Jabatan di pautan <https://newss.statistics.gov.my>.

Jabatan Perangkaan Malaysia merakamkan setinggi-tinggi penghargaan kepada semua pihak yang telah menyumbang secara langsung atau tidak langsung dalam menjayakan penerbitan ini. Setiap maklum balas dan cadangan daripada semua pihak untuk penambahbaikan penerbitan ini pada masa hadapan amatlah dihargai.

DATO' SRI DR. MOHD UZIR MAHIDIN

Ketua Perangkawan Malaysia

November 2022

Muka surat ini sengaja dibiarkan kosong
This page is deliberately left blank

KANDUNGAN

	Muka Surat
▶ Kata Pengantar	i
▶ Sepintas Lalu Sosioekonomi	1
▶ Ringkasan Penemuan	3
▶ Rencana Daerah	7
▶ Penjajaran Matlamat Pembangunan Mampan	13
▶ Statistik Terpilih Sosioekonomi	
▶ Indikator Sosial	
1. Maklumat Asas	17-18
2. Penduduk	19-22
3. Perumahan	23-26
4. Guna Tenaga	27-28
5. Pendapatan dan Perbelanjaan Isi Rumah	29-30
6. Pendidikan	31-36
7. Kesihatan	37-38
8. Perkhidmatan Kebajikan	39-40
9. Keselamatan Awam	41-46
10. Pelancongan, Pengangkutan dan Rekreasi	47-48
11. Internet dan Media Sosial	49-50
12. Kemudahan Asas	51-54
▶ Indikator Ekonomi	
13. Keluaran Dalam Negeri Kasar	55-56
14. Indeks Harga Pengguna	57-58
15. Eksport dan Import	59-60
16. Pertanian	61-66
17. Perlombongan dan Pengkuarian	67-68
18. Pembuatan	69-70
19. Pembinaan	71-72
20. Perkhidmatan	73-74

Muka surat ini sengaja dibiarkan kosong
This page is deliberately left blank



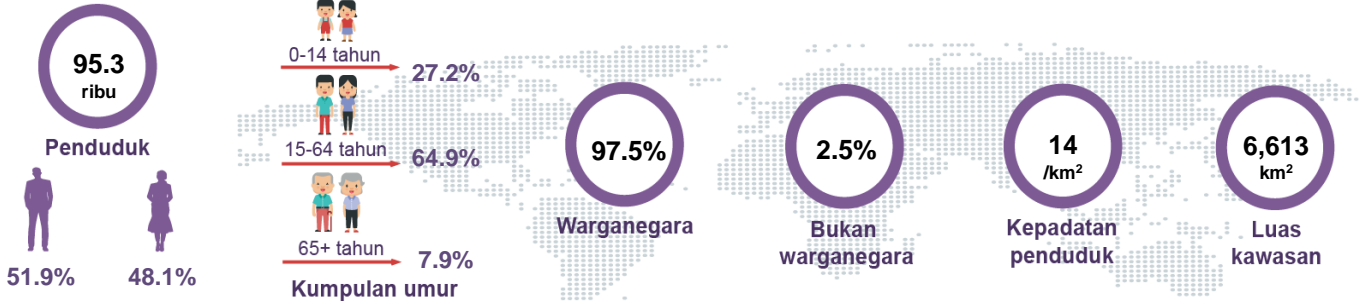
SEPINTAS LALU SOSIOEKONOMI

Muka surat ini sengaja dibiarkan kosong
This page is deliberately left blank



SEPINTAS LALU STATISTIK SOSIOEKONOMI HULU PERAK, PERAK 2021

PENDUDUK



Nota:
Anggaran penduduk pertengahan tahun berasaskan Banci Penduduk dan Perumahan Malaysia 2020

DATA EKONOMI TERPILIH

PENDAPATAN ISI RUMAH KASAR BULANAN



Penengah
RM3,532

Purata
RM4,554

GUNA TENAGA



44.1 ribu
Tenaga buruh

Kadar penyertaan tenaga buruh **65.2%**

Kadar pengangguran **3.7%**

Nota:
Data adalah pada 2019

Nota:
Data permulaan

PENDIDIKAN

	Sekolah rendah	Sekolah menengah
Sekolah	56	14
Guru	1,144	814
Murid	10,469	Peringkat menengah: 6,625 Peringkat lepasan menengah: 271

Sumber:
Kementerian Pendidikan Malaysia

Nota:
Merujuk kepada sekolah kerajaan dan sekolah bantuan kerajaan

KESIHATAN



73.0 ribu
Jumlah penerima vaksin lengkap
2 dos²

Kadar kelahiran kasar¹ **14.7%**

Kadar kematian kasar¹ **8.1%**

Sumber:
Kementerian Kesihatan Malaysia

Nota:
¹ Kadar adalah bagi setiap 1,000 penduduk
² Data ini berdasarkan mereka yang berumur 5 tahun & ke atas dan lokasi pusat pemberian vaksin

KESELAMATAN AWAM



Balai polis¹
17 buah



Balai bomba
3 buah

Sumber:
Polis Diraja Malaysia
Jabatan Bomba dan Penyelamat Malaysia

Nota:
¹ Merujuk kepada ibu pejabat polis daerah, balai polis dan pondok polis

INTERNET DAN MEDIA SOSIAL



7
Pusat Ekonomi Digital Keluarga Malaysia (PEDi)

1
Pusat Maklumat Rakyat

Sumber:
Kementerian Komunikasi dan Multimedia Malaysia

Peratusan langganan internet di rumah¹ **61.6%**

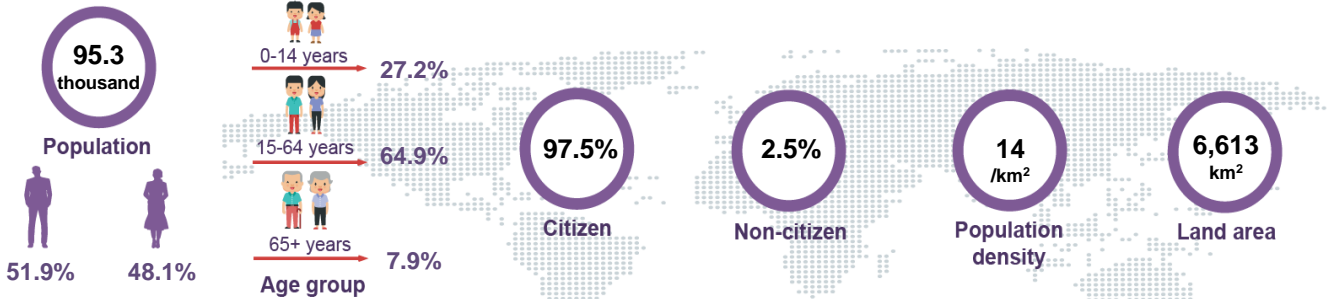
Nota:
¹ Data adalah pada 2019



PRIME MINISTER'S DEPARTMENT
DEPARTMENT OF STATISTICS MALAYSIA

SOCIOECONOMIC OF HULU PERAK, PERAK AT A GLANCE 2021

POPULATION



Note:
The mid-year population estimates based on Population and Housing Census of Malaysia 2020

SELECTED ECONOMIC DATA

MONTHLY HOUSEHOLD GROSS INCOME



Median
RM3,532

Mean
RM4,554

Note:
Data as at 2019

EMPLOYMENT



44.1 thousand
Labour force

Labour force participation rate
65.2%

Unemployment rate
3.7%

Note:
Preliminary data

EDUCATION

	Primary school	Secondary school	
School	56	14	
Teacher	1,144	814	
Pupil	10,469	Secondary level 6,625	Post secondary level 271

Source:
Ministry of Education Malaysia

Note:
Refer to government and government-aided school

HEALTH



73.0 thousand
Number of vaccine recipients completed
2 doses²

Source:
Ministry of Health Malaysia

Crude birth rate¹ 14.7%

Crude death rate¹ 8.1%

Notes:

¹ The rates are per 1,000 population

² This data is based on those aged 5 years & above and the location of vaccination centre

PUBLIC SAFETY



Police station¹
17 units



Fire station
3 units

Sources:
Royal Malaysia Police
Fire and Rescue Department of Malaysia

Note:
¹ Refer to district police headquarters, police stations and police huts

INTERNET AND SOCIAL MEDIA



7

Keluarga Malaysia Digital Economy Centres (PEDi)

1

Citizen Information Centres

Source:
Ministry of Communication and Multimedia Malaysia

Percentage of internet subscriptions at home¹

61.6%

Note:

¹ Data as at 2019



RINGKASAN PENEMUAN

Muka surat ini sengaja dibiarkan kosong
This page is deliberately left blank

STATISTIK SOSIAL HULU PERAK, PERAK



Nota:

^a Merujuk data Banci Penduduk dan Perumahan Malaysia 2020

1. Anggaran penduduk pertengahan tahun berasaskan Banci Penduduk dan Perumahan Malaysia 2020
2. Hasil tambah mungkin berbeza disebabkan oleh pembundaran

Hulu Perak mempunyai keluasan tanah 6,613 km persegi dengan kepadatan penduduk 14 orang per km persegi. Bilangan penduduk di Hulu Perak pada 2021 adalah 95.3 ribu orang dengan pecahan penduduk lelaki, 51.9 peratus dan perempuan 48.1 peratus.

PENDUDUK

Bilangan dan kadar pertumbuhan penduduk tahunan

Penduduk Hulu Perak pada 2021 adalah 95.3 ribu orang dengan bilangan penduduk lelaki 49.4 ribu orang dan perempuan 45.9 ribu orang. Kadar pertumbuhan penduduk tahunan di Hulu Perak adalah 0.2 peratus.

Jadual 1: Statistik utama penduduk, Hulu Perak, Perak, 2020 dan 2021

Indikator	2020	2021
Jumlah penduduk ('000)	95.1	95.3
Lelaki	49.4	49.4
Perempuan	45.7	45.9
Kadar pertumbuhan penduduk tahunan (%)	0.6	0.2

Nota:

1. Anggaran penduduk pertengahan tahun berasaskan Banci Penduduk dan Perumahan Malaysia 2020
2. Hasil tambah mungkin berbeza disebabkan oleh pembundaran

Bilangan kelahiran hidup dan kadar kelahiran kasar (CBR)

Hulu Perak merekodkan bilangan kelahiran hidup sebanyak 1,528 kelahiran pada 2021, menurun 4.3 peratus berbanding 1,596 pada 2020. CBR juga mencatatkan penurunan daripada 16.8 (2020) kepada 14.7 (2021) bagi setiap 1,000 penduduk.

Bilangan kematian dan kadar kematian kasar (CDR)

Hulu Perak merekodkan bilangan kematian sebanyak 842 kematian pada 2021, meningkat 16.8 peratus berbanding 721 pada 2020. CDR juga mencatatkan peningkatan kepada 8.1 (2021) daripada 7.6 (2020) bagi setiap 1,000 penduduk.

Jadual 2: Statistik utama demografi, Hulu Perak, Perak, 2020 dan 2021

Indikator	2020 ^r	2021
KELAHIRAN		
Bilangan kelahiran	1,596	1,528
Kadar kelahiran kasar ¹	16.8	14.7
KEMATIAN		
Bilangan kematian	721	842
Kadar kematian kasar ¹	7.6	8.1

Nota:^r Dikemaskini¹ Kadar adalah bagi setiap 1,000 penduduk

GUNA TENAGA

Penduduk bekerja di Hulu Perak pada 2021 meningkat kepada 42.5 ribu orang berbanding 41.8 ribu orang pada 2020. Manakala, kadar penyertaan tenaga buruh (KPTB) dan kadar pengangguran mencatatkan penurunan masing-masing kepada 65.2 peratus dan 3.7 peratus pada 2021.

Paparan 1: Penduduk bekerja, kadar penyertaan tenaga buruh dan kadar pengangguran, Hulu Perak, Perak, 2020 dan 2021

**Nota:**^P Permulaan

PENDIDIKAN

Hulu Perak mempunyai 56 buah sekolah rendah, 1,144 guru dan 10,469 murid pada 2021. Bagi sekolah menengah, Hulu Perak mempunyai 14 buah sekolah, 814 guru dan 6,625 murid menengah serta 271 murid lepasan menengah pada 2021.

Paparan 2: Bilangan sekolah, guru dan murid kerajaan dan bantuan kerajaan, Hulu Perak, Perak, 2020 dan 2021

	2020		2021	
	Sekolah rendah	Sekolah menengah	Sekolah rendah	Sekolah menengah
Sekolah	56	14	56	14
Guru	1,171	815	1,144	814
Murid	10,474	Peringkat menengah 6,306 Peringkat lepasan menengah 298	10,469	Peringkat menengah 6,625 Peringkat lepasan menengah 271

Sumber: Kementerian Pendidikan Malaysia

KESIHATAN

Pada 2021, Hulu Perak mempunyai sebuah hospital kerajaan dan 30 klinik kerajaan yang merangkumi tujuh klinik kesihatan, 22 klinik desa dan sebuah klinik komuniti. Klinik kesihatan termasuk klinik kesihatan ibu dan anak.

Paparan 3: Bilangan hospital dan klinik kerajaan, Hulu Perak, Perak, 2020 dan 2021



Sumber: Kementerian Kesihatan Malaysia

PERKHIDMATAN KEBAJIKAN

Bilangan kumulatif Orang Kurang Upaya (OKU) yang berdaftar di Hulu Perak meningkat kepada 1,785 orang pada 2021 berbanding 1,695 orang pada 2020. Kategori ketidakupayaan masalah pembelajaran mencatatkan bilangan tertinggi pendaftaran iaitu 684 kes diikuti ketidakupayaan fizikal (578 kes) dan mental (164 kes).

Jadual 3: Bilangan kumulatif Orang Kurang Upaya (OKU) yang berdaftar, Hulu Perak, Perak, 2020 dan 2021

Kategori ketidakupayaan	2020	2021
Penglihatan	143	147
Pendengaran	108	113
Pertuturan	7	7
Fizikal ^a	542	578
Masalah pembelajaran	651	684
Mental	158	164
Pelbagai	86	92
Jumlah	1,695	1,785

Nota:

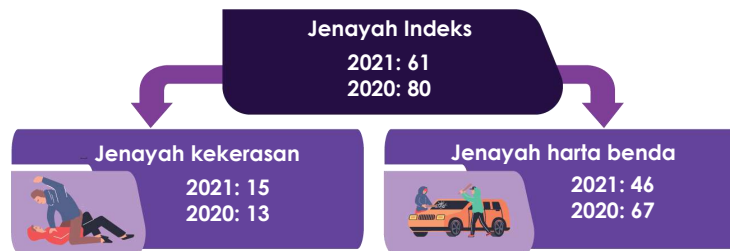
^a Termasuk Cerebral Palsy

Sumber: Jabatan Kebajikan Masyarakat

KESELAMATAN AWAM

Jenayah Indeks di Hulu Perak telah menurun 23.8 peratus kepada 61 kes pada 2021 berbanding 80 kes pada 2020. Jenayah kekerasan telah meningkat 15.4 peratus kepada 15 kes. Manakala, jenayah harta benda menurun 31.3 peratus kepada 46 kes pada 2021.

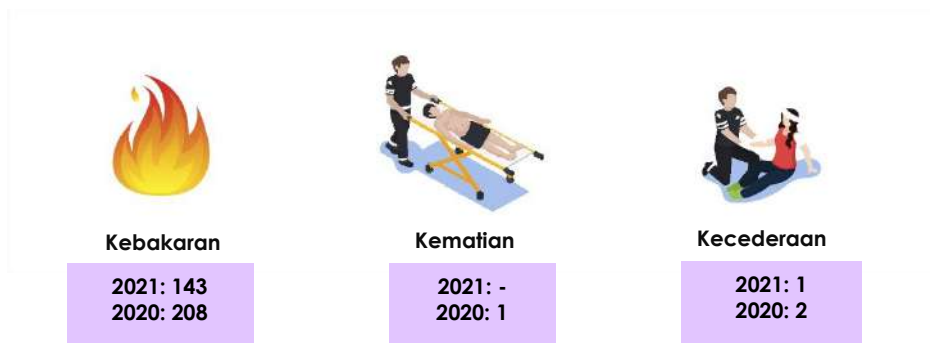
Paparan 4: Jenayah Indeks, jenayah kekerasan dan jenayah harta benda, Hulu Perak, Perak, 2020 dan 2021



Sumber: Polis Diraja Malaysia

Bilangan kebakaran di Hulu Perak merekodkan peningkatan 65 kes kepada 143 kes pada 2021 berbanding 208 kes pada 2020. Tiada kes kematian yang direkodkan pada 2021. Manakala, bilangan kecederaan menurun kepada satu kes.

Paparan 5: Bilangan kematian dan kecederaan akibat kebakaran, Hulu Perak, Perak, 2020 dan 2021



Sumber: Jabatan Bomba dan Penyelamat Malaysia



RENCANA DAERAH

Muka surat ini sengaja dibiarkan kosong
This page is deliberately left blank

RENCANA : EVOLUSI PEMBANGUNAN MAJLIS DAERAH GERIK

Disediakan oleh:
Majlis Daerah Gerik

Majlis Daerah Gerik (MDG) telah ditubuhkan pada 1 Disember 1979 di bawah peruntukan penyusunan semula penguasa-penguasa tempatan di bawah Akta Kerajaan Tempatan 1976 Akta 171 dengan mencantumkan beberapa pengusaha tempatan dalam Daerah Gerik untuk menjadikan penguasa tempatan yang besar dan kukuh. Lembaga Bandaran Gerik telah ditubuhkan pada 1928 dan kawasanya telah dirasmikan pada 17 Februari 1928. Lembaga Bandaran Gerik adalah dibawah Tadbiran Pegawai Daerah yang juga menjadi Pengerusi Majlis Bandaran Gerik, dan seorang Penolong Pegawai Daerah menjadi Timbalan Pengerusi. Di atas arahan Kerajaan Negeri pada 1 Julai 1975, Lembaga Bandaran Gerik telah ditukar kepada nama Lembaga Pengurus Kerajaan Tempatan Gerik. Percantuman ini berlaku sehingga tertubuhnya MDG pada 1979 dengan keluasan kawasan yang diwartakan sebanyak 372 ekar. Pada 1999, sekali lagi berlaku pertambahan kawasan pentadbiran yang diwartakan iaitu seluas 176.2 km persegi menjadikan keseluruhan kawasan pentadbiran MDG kepada 281 km persegi. Maka, selaras dengan Seksyen 7(1) Akta 171 pada September 2021 Majlis Daerah Gerik (MDG) telah berjaya mewartakan perluasan kawasan pentadbirannya kepada 5,240.61 km persegi dengan kawasan operasi seluas 17.50 km persegi dan kawasan kawalan seluas 5,223.11 km persegi yang merangkumi lima (5) Mukim iaitu Belum, Gerik, Kenering, Kerunai dan Temenggor.

Gerik yang bertalar belakangkan sejarah hitam bermula zaman penjajahan Jepun, Inggeris dan akhir sekali zaman kegelapan era pemberontakan pengganas Komunis sehingga Komunis menyerah kalah pada 1989, hanya mampu menjadikan pertanian sebagai sumber ekonomi atau pendapatan utama penduduknya. Dengan kepadatan penduduk lebih kurang seramai 55,669 orang (*berpandukan perangkaan 2015 - Data Jabatan Perangkaan*), pertanian sara diri adalah fokus utama kegiatan ekonomi Gerik. Getah dan kelapa sawit menjadi komoditi utama disamping sedikit usaha-usaha tanaman kontan lain seperti sayur-sayuran dan buah-buahan. Sungai Perak yang merentasi sepanjang Negeri Perak bermula dari Hulu Perak di Lembah Belom hingga ke Hilir Perak di Bagan Datuk juga telah menjadi nadi utama kepada kehidupan nelayan darat di Daerah Gerik. Selain itu, kewujudan institusi pentadbiran melalui beberapa jabatan Kerajaan di era 80-an, secara tidak langsung telah membantu berlakunya perubahan dalam pembangunan rohani dan jasmani kepada penduduk Gerik. Ini membantu sektor pertanian berkembang giat ke arah kewujudan pertanian berskala besar dengan bantuan agensi-agensi yang terlibat.

Perubahan dan perkembangan sistem perhubungan dengan terbinanya Jalan Raya Timur Barat (JRTB) yang menghubungkan Gerik dan Jeli di Kelantan sepanjang 124 km (dibina pada 1970 dan siap pada 1982), Jalan Persekutuan dan Negeri yang menghubungkan Gerik dan Kuala Kangsar (2001-2005) seterusnya dengan Lebuhraya PLUS dan yang terbaru Jalan Persekutuan Gerik Ke Butterworth sepanjang 51 km (2003-2007) semakin merancakkan pembangunan ekonomi di Gerik. Pertambahan Zon Komersial dan Perumahan menjadi petanda kepada perubahan yang berlaku di Gerik. Kawasan perindustrian terancang diwujudkan di dua (2) tempat iaitu di Bandariang dan Pekan Gerik sendiri. Walau bagaimanapun, agak sukar untuk menarik pelabur berskala besar kerana faktor kemudahsampaian yang relatifnya lebih rendah dari bandar-bandar lain.

Walaupun begitu, perkembangan yang agak ketara berlaku di dalam bidang perniagaan dan perumahan meskipun hanya dalam skala yang sederhana. Hal ini dapat dilihat dengan berlakunya pertambahan dalam nilai Pegangan Cukai Am MDG iaitu sebanyak 6,480 dan Caruman Bantu Kadar sebanyak 933 (*Data - Jabatan Penilaian Dan Pengurusan Harta MDG 2021*) dan kadar kenaikan sumber kewangan MDG ialah sebanyak 30 peratus (2010-2014). Semua perubahan yang berlaku ini telah membawa perubahan angka yang agak ketara dalam anggaran hasil tahunan MDG (RM6.7 juta 2020 - RM6.75 juta 2021). Walau bagaimanapun, MDG masih tidak mampu menyediakan kemudahan untuk sebuah kehidupan bertaraf perbandaran kerana keupayaannya yang masih rendah.

Evolusi Pembangunan Ekonomi Gerik mula bertapak dengan pengisytiharan Taman Negeri Royal Belum yang berkeluasan 290,000 ekar. Bersandarkan kepada harapan baru ini dengan perancangan untuk menjadikan Gerik sebagai hub eko-pelancongan terbaik dalam Negeri Perak, MDG telah mula mengorak langkah menjadikan segala bahan dan produk pelancongan yang ada dalam daerah ini sebagai modal untuk menjayakan evolusi ini. MDG sedar bahawa Royal Belum sudah mula punya kekuatan dan nama yang tersendiri. Apa yang perlu dilakukan sekarang ini ialah bagaimana cara untuk mengadun bahan terbaik yang sudah ada didepan mata untuk menghasilkan satu rupa dan bentuk produk yang terkenal di seluruh negara dan mungkin dunia. Dengan bantuan Koridor Utara (NCIA) sebuah jeti untuk kemudahan pengunjung ke Royal Belum dan Temengor telah dibina dengan kos bernilai RM18 juta telah siap pada 2016. Dengan *trademark* sebagai Jeti Amanjaya Royal Belum telah mampu menggamit seramai 20 ribu lebih pelancong dalam dan luar negara (*Data Taman Negeri Royal Belum 2020*). Terdapat pelbagai tarikan pelancong di Royal Belum termasuk flora dan fauna di samping Reflesia, habitat hidupan liar serta unggas dan Hutan Hujan Tropika yang berusia lebih 130 juta tahun. Terdapat juga deretan *housebof* sebagai satu keunikan di sini. Satu lagi usaha besar yang sedang dibuat adalah untuk menjadikan Taman Negeri Royal Belum ini sebagai Tapak Warisan Dunia. Semoga usaha ini menjadi kenyataan. Selain jenama terkenal Royal Belum, usaha sedang giat dilaksanakan untuk terus meneroka sumber-sumber pelancongan yang lain di Gerik. Beberapa kawasan telah dikenalpasti untuk dipromosikan sebagai bahan utama produk pelancongan Gerik seperti Gunung Kenderong/Kerunai (*The Twin Peaks of Perak*) dan beberapa tempat lain.

Evolusi ini akan terus dipertingkatkan. Gerik yang dahulunya daerah yang suram sunyi akan dilimpahi cahaya kejayaan bagi memadamkan sejarah hitam yang terpaksa ditelan hampir puluhan malah ratusan tahun oleh warganya. Azam dan kesungguhan untuk melihat bandar kecil yang unik ini dapat sama berdiri sesibuk dan seindah bandar lain adalah menjadi matlamat dan impian seluruh warga kerja Majlis Daerah Gerik kerana inilah BANDAR KAMI DAN DUNIA KAMI.

Sumber:

1. <https://www.gerik.gov.my>
2. <https://www.royalbelum.my>
3. Jabatan Penilaian Dan Pengurusan Harta MDG
4. Jabatan Perbendaharaan MDG
5. Jabatan Perancang Bandar Dan Landskap MDG
6. Jabatan Perangkaan Negeri Perak

Penafian : Artikel ini disediakan oleh penulis dan tidak mewakili pandangan DOSM

RENCANA : EVOLUSI PEMBANGUNAN MAJLIS DAERAH LENGGONG

**Disediakan oleh:
Majlis Daerah Lenggong**

Majlis Daerah Lenggong (MDL) telah ditubuhkan pada 1 Disember 1979 dan berfungsi sebagai sebuah pihak berkuasa tempatan yang diberi kuasa untuk memberikan perkhidmatan perbandaran kepada semua warga Lenggong. Sebagai pihak berkuasa tempatan, MDL berperanan dalam perancangan, pembangunan dan perkhidmatan kepada masyarakat. Secara umumnya, pada 1979, keluasan kawasan pentadbiran MDL hanya meliputi 158 hektar sahaja dan pada 2021 keluasan pentadbiran telah bertambah dengan keluasan 100,825.46 hektar yang meliputi keseluruhan Kawasan Daerah Kecil Lenggong. Sektor pertanian dan penternakan merupakan sumber ekonomi penduduk setempat yang disokong oleh kemudahan berskala kecil seperti klinik desa dan sekolah di kawasan kampung.

Pada era 1990-an, aktiviti pertanian di kawasan Lenggong semakin berkembang dengan wujudnya pertanian komersial seperti tanaman getah dan kelapa sawit yang membawa kepada perubahan dari segi sosial dan ekonomi. Melalui sokongan kerajaan, Lenggong terus berkembang dengan pembinaan institusi dan kemudahan yang lebih berkualiti dan secara tidak langsung telah menyumbang kepada pertambahan bilangan penduduk. Pada awal 2000, jalan raya Gerik - Kuala Kangsar siap dibina sepenuhnya dan merupakan antara jalan utama yang menghubungkan pantai timur di mana menyumbang kepada perkembangan sektor perniagaan terutama berhampiran jalan. Selain itu, dengan pembinaan kemudahan seperti Maktab Rendah Sains Mara (MRSM), Klinik Kesihatan Lenggong, dan Kolej Kemahiran Tinggi Mara (KKTM) telah mewujudkan permintaan bagi perumahan, perkhidmatan dan perniagaan. Hal ini telah memberikan keyakinan kepada pelabur terutamanya yang melibatkan sektor perumahan dan perniagaan untuk membangunkan tanah melalui usahasama dengan penduduk tempatan.

Penemuan bukti perkembangan zaman Paleolitik, Neolitik dan Logam, Lenggong merupakan sebahagian dari sejarah hominid paling lama dalam satu lokaliti di dunia yang bermula 1.83 juta tahun dahulu dan telah diiktiraf sebagai tapak warisan dunia oleh Pertubuhan Pendidikan, Sainifik dan Kebudayaan Pertubuhan Bangsa-Bangsa Bersatu (UNESCO) pada Jun 2012. Dengan bukti penemuan ini, Lenggong telah terpacat dalam lipatan sejarah dunia dan semakin dikenali oleh penyelidik dari dalam dan luar negara. Hal ini telah menyebabkan permintaan kepada penyediaan penginapan dan perkhidmatan semakin tinggi dan membuka ruang ekonomi baru kepada penduduk. Bermula pada 2012, pelbagai usaha ke arah membangunkan sektor pelancongan semakin ketara melalui agensi kerajaan bersama masyarakat setempat. Melalui usaha ini, pelabur dari luar kawasan telah membangunkan resort, rumah inap desa, chalet dan lain-lain bentuk penginapan bagi memberikan perkhidmatan kepada pelancong. Sektor produk komuniti seperti pekasam, kraf tangan serta makanan semakin menjadi perhatian sebagai nilai tambah kepada produk pelancongan sedia ada.

Bagi memastikan sektor pelancongan terus berkembang, Lenggong telah diiktiraf sebagai salah satu tapak Geopark Kebangsaan yang dikenali sebagai Lenggong Geopark disebabkan oleh keunikan alam semula jadi dan bukti-bukti penemuan yang kukuh pada 16 Disember 2021.

Secara kesimpulanya, Lenggong sedang mengalami pertumbuhan ekonomi yang seimbang dan sentiasa berkembang melalui usaha pelbagai pihak terutamanya melibatkan sektor pelancongan. Keadaan ini dijangka berterusan melalui sektor-sektor lain juga bagi menampung keperluan yang semakin meningkat sama ada oleh masyarakat setempat mahupun pelancong yang datang.

Sumber:

1. Rancangan Kawasan Khas Arkeologi Lembah Lenggong
2. Laporan Analisis Rancangan Tempatan Daerah 2030

Penafian : Artikel ini disediakan oleh penulis dan tidak mewakili pandangan DOSM

RENCANA : EVOLUSI PEMBANGUNAN DI KAWASAN PENGKALAN HULU (MAJLIS DAERAH PENGKALAN HULU)

**Disediakan oleh:
Majlis Daerah Pengkalan Hulu**

Pengkalan Hulu terletak di bahagian utara Negeri Perak dan sebagai satu daerah kecil dalam Daerah Hulu Perak. Pengkalan Hulu turut berperanan sebagai pintu masuk utama antara Malaysia-Thailand melalui laluan darat Kompleks Imigresen Bukit Berapit dengan bandar terhampir adalah bandar Betong, Daerah Yala Thailand pada jarak hanya 8 km selepas pintu masuk sempadan. Pekan Pengkalan Hulu ditadbir oleh Majlis Daerah Pengkalan Hulu sebagai satu kawasan pihak berkuasa tempatan bertaraf Majlis Daerah yang dahulunya dikenali Majlis Daerah Kroh sebelum ditukar nama kepada Majlis Daerah Pengkalan Hulu pada 3 Mei 1984.

Pada pertengahan tahun 1910, deretan rumah kedai pertama telah dibina di pekan Pengkalan Hulu bagi menjalankan beberapa jenis perniagaan yang memenuhi keperluan pada masa itu seperti peruncitan, restoran dan peraih bijih timah. Perlombongan bijih timah sangat signifikan pada masa itu selain aktiviti pertanian yang merupakan sosioekonomi terawal di Pengkalan Hulu. Pada masa kini, perladangan komoditi iaitu tanaman getah merupakan tanaman komoditi utama selain pertanian komersial buah-buahan seperti durian. Bertepatan dengan kedudukan Pengkalan Hulu sebagai bandar sempadan antarabangsa Malaysia-Thailand, sektor perkhidmatan juga mendominasi sosioekonomi Pengkalan Hulu dengan wujudnya agensi penguatkuasaan sempadan seperti Kastam Diraja Malaysia, Kompleks Imigresen Bukit Berapit dan kem tentera Rejimen 3 Sempadan selain agensi-agensinya kerajaan negeri dan persekutuan. Pada 2014, terdapat sejumlah 221 pegangan perniagaan direkodkan dan jumlah ini meningkat kepada 351 pegangan pada 2020. Hal ini menunjukkan peningkatan kepelbagaian aktiviti perkhidmatan dan perniagaan yang ditawarkan di pekan Pengkalan Hulu.

Pejabat pos merupakan kemudahan awal pertama dibina di Pengkalan Hulu pada 1913 dan diikuti kemudahan awam lain kerana kemudahan awam dan sosial merupakan komponen penting dalam perkhidmatan bandar. Kemudahan awam di Pengkalan Hulu kini meliputi tujuh (7) kategori iaitu pendidikan, keagamaan, kesihatan, bomba, perkhidmatan pos, polis dan rekreasi.

Dari segi perumahan, pada era 1990-an, terdapat 10 taman perumahan telah didirikan dan jumlah ini meningkat kepada 17 taman perumahan pada 2000 dan kini terdapat 25 taman perumahan di dalam kawasan Majlis Daerah Pengkalan Hulu. Penduduk pekan Pengkalan Hulu pada 2010 adalah seramai 12,092 orang dan meningkat kepada 13,919 orang pada 2018. Ini menunjukkan penduduk pekan bertambah sebanyak 16.65 peratus dan permintaan kepada kawasan perumahan baru perlu disediakan. Perhubungan dalam kawasan Pengkalan Hulu melibatkan laluan perjalanan darat yang terdiri daripada rangkaian jalan iaitu jalan persekutuan 3.40 km, jalan negeri 5.65 km dan jalan tempatan 42.71 km dan disokong oleh sistem pengangkutan awam di mana terdapat satu perhentian bas dan stesen teksi di pekan Pengkalan Hulu.

Pengkalan Hulu menawarkan kepelbagaian semula jadi kepada pengunjung seperti Taman Tasek Takong, Gua Gendang dan Gua Itik, Kolam Air Panas, dan Bukit Sejuk. Kerjasama erat dengan Daerah Betong, Thailand dalam program dan acara pelancongan serta sukan diharap dapat mengeratkan hubungan dua hala antara Malaysia-Thailand.

Sumber:

1. Pengkalan Hulu, Pekan Di Penghujung Negeri, PLAN Malaysia





Penafian : Artikel ini disediakan oleh penulis dan tidak mewakili pandangan DOSM

Muka surat ini sengaja dibiarkan kosong
This page is deliberately left blank



**PENJAJARAN MATLAMAT
PEMBANGUNAN MAMPAN**

Muka surat ini sengaja dibiarkan kosong
This page is deliberately left blank

Matlamat Goals	Indikator My Local Stats My Local Stats Indicators	Tahun/ Year		
		2019	2020	2021
Matlamat 1 Tiada Kemiskinan Goal 1 No Poverty 	1. Pekali Gini / Gini coefficient	0.354	n.a	n.a
	2. Insiden kemiskinan/ Incidence of poverty	12.9	n.a	n.a
	3. Ketua isi rumah miskin berdaftar dengan sistem eKasih/ Registered head of poor households with eKasih	676	608	3,576
Matlamat 2 Kelaparan Sifar Goal 2 Zero Hunger 	1. Pengeluaran tanaman sayur-sayuran utama (Tan metrik)/ Production of main vegetables (Metric tonnes)	910.9	1,022.5	1,695.9
	2. Pengeluaran tanaman ladang (Tan metrik)/ Production of cash crops (Metric tonnes)	6.8	26.9	1.9
	3. Pengeluaran herba utama (Tan metrik)/ Production of main herbs (Metric tonnes)	15.4	17.3	18.0
	4. Pengeluaran rempah ratus (Tan metrik)/ Production of spices (Metric tonnes)	156.7	205.4	154.7
	5. Pengeluaran buah-buahan utama (Tan metrik)/ Production of main fruits (Metric tonnes)	4,442.6	5,529.1	6,862.6
	6. Pengeluaran tanaman industri (Tan metrik)/ Production of industrial crops (Metric tonnes)	17.5	23.0	51.7
Matlamat 3 Kesihatan yang baik dan Kesejahteraan Goal 3 Good Health and Well-Being 	1. Bilangan kelahiran hidup/ Number of live births	1,664 ^r	1,596 ^r	1,528
	2. Bilangan kematian/ Number of deaths	715 ^r	721 ^r	842
	3. Sebab-sebab utama kematian (disahkan secara perubatan)/ Main causes of deaths (medically certified)	Ischaemic heart diseases (74)	Ischaemic heart diseases (103)	Ischaemic heart diseases (137)
	4. Sebab-sebab utama kematian (tidak disahkan secara perubatan)/ Main causes of deaths (non-medically certified)	Sakit tua (65 tahun & ke atas) Old age (65 years & above) (147)	Sakit tua (65 tahun & ke atas) Old age (65 years & above) (91)	Sakit tua (65 tahun & ke atas) Old age (65 years & above) (100)
	5. Bilangan kemalangan jalan raya/ Number of road accidents	1,094	777	749
	6. Bilangan kecederaan disebabkan kemalangan jalan raya/ Number of injuries due to road accidents	221	124	113
	7. Bilangan kematian disebabkan kemalangan jalan raya/ Number of deaths due to road accidents	44	29	32
Matlamat 5 Kesaksamaan Gender Goal 5 Gender Equality 	1. Bilangan perkahwinan (Lelaki)/ Number of marriages (Male)	757	780	n.a
	2. Bilangan perkahwinan (Perempuan)/ Number of marriages (Female)	890	950	n.a
	3. Bilangan perceraian (Lelaki)/ Number of divorces (Male)	185	180	n.a
	4. Bilangan perceraian (Perempuan)/ Number of divorces (Female)	179	181	n.a






Nota/ Notes:

Indikator pelengkap bagi Matlamat Pembangunan Mampaan (SDG)

Complimentary Indicators for Sustainable Development Goals (SDG)

n.a - Data tidak tersedia/ berkenaan




Data is not available/ applicable

Matlamat Goals	Indikator My Local Stats My Local Stats Indicators	Tahun/ Year		
		2019	2020	2021
Matlamat 6 Air Bersih dan Sanitasi Goal 6 Clean Water and Sanitation 	1. Peratusan isi rumah menerima kemudahan air paip di rumah/ Percentage households received piped water in the house	96.6	n.a	n.a
Matlamat 7 Tenaga Mampu Milik dan Bersih Goal 7 Affordable and Clean Energy 	1. Peratusan isi rumah menerima kemudahan bekalan elektrik/ Percentage households received accessible to electricity	99.7	n.a	n.a
Matlamat 8 Pekerjaan yang Sesuai dan Pertumbuhan Ekonomi Goal 8 Decent Work and Economic Growth 	1. Tenaga buruh/ Labour force ('000)	45.9	43.6	44.1 ^P
	2. Bilangan pertubuhan/ Number of establishments <ul style="list-style-type: none"> • Pertanian/ Agriculture • Perlombongan & Pengkuarian/ Mining & Quarrying • Pembuatan/ Manufacturing • Pembinaan/ Construction • Perkhidmatan/ Services 	2,136	2,114	2,195
Matlamat 9 Industri, Inovasi dan Infrastruktur Goal 9 Industry, Innovation and Infrastructure 	1. Panjang jalan/ Road length (KM)	1,489.9	1,500.5	1,561.7
Matlamat 10 Mengurangkan Ketidaksamaan Goal 10 Reduced Inequalities 	1. Pendapatan isi rumah kasar bulanan penengah/ Median of monthly household gross income (RM)	3,532	n.a	n.a
	2. Pendapatan isi rumah kasar bulanan purata/ Mean of monthly household gross income (RM)	4,554	n.a	n.a

Nota/ Notes:

Indikator pelengkap bagi Matlamat Pembangunan Mampan (SDG)
Complimentary Indicators for Sustainable Development Goals (SDG)

n.a - Data tidak tersedia/ berkenaan
Data is not available/ applicable

Matlamat Goals	Indikator My Local Stats My Local Stats Indicators	Tahun/ Year		
		2019	2020	2021
Matlamat 11 Bandar dan Komuniti yang Mampuan Goal 11 <i>Sustainable Cities and Communities</i> 	1. Projek Perumahan Rakyat (PPR) siap dibina/ <i>People's housing project completed</i> Dimiliki/ <i>Owned</i> Disewa/ <i>Rent</i>	Tiada <i>Nil</i> Tiada <i>Nil</i>	Tiada <i>Nil</i> Tiada <i>Nil</i>	Tiada <i>Nil</i> Tiada <i>Nil</i>
Matlamat 12 Penggunaan dan Pengeluaran yang Bertanggungjawab Goal 12 <i>Responsible Consumption and Production</i> 	1. Sisa perbandaran yang dirawat/ <i>Municipal waste treated</i> Anggaran purata berat sisa yang dilupuskan setiap hari (Tan metrik/hari) <i>Estimated average weight of waste disposed daily (Metric tonnes/day)</i>	Tiada <i>Nil</i>	Tiada <i>Nil</i>	Tiada <i>Nil</i>
Matlamat 16 Keamanan, Keadilan dan Institusi yang Teguh Goal 16 <i>Peace, Justice and Strong Institutions</i> 	1. Jenayah kekerasan yang dilaporkan kepada PDRM/ <i>Violent crime reported to PDRM (Bilangan/ Number)</i> 2. CCTV di kawasan pihak berkuasa tempatan/ <i>CCTV in local authority area (Bilangan/ Number)</i>	18	13	15
		Tiada <i>Nil</i>	Tiada <i>Nil</i>	Tiada <i>Nil</i>

Nota/ Note:

Indikator pelengkap bagi Matlamat Pembangunan Mampan (SDG)
 Complimentary Indicators for Sustainable Development Goals (SDG)

Muka surat ini sengaja dibiarkan kosong
This page is deliberately left blank

INDIKATOR SOSIAL

1

MAKLUMAT ASAS

Muka surat ini sengaja dibiarkan kosong
This page is deliberately left blank

Jadual 1 : Statistik terpilih maklumat asas, daerah pentadbiran Hulu Perak, Perak*Table 1 : Selected statistics of basic information, Hulu Perak administrative district, Perak*

	2019	2020	2021
Luas kawasan (km²) <i>Land area</i>	6,582	6,582	6,613
Panjang jalan negeri (km) <i>Length of state road</i>	1,489.9	1,500.5	1,561.7
Jabatan Kerja Raya <i>Public Works Department</i>	215.0	225.3	222.2
Pihak Berkuasa Tempatan <i>Local Authority</i>	154.1	180.6	180.2
Pejabat Daerah & Tanah <i>Land & District Office</i>	501.7	462.2	486.2
Jabatan Pengairan & Saliran <i>Department of Irrigation & Drainage</i>	619.1	632.5	673.1
Bilangan telaga tiub yang berdaftar <i>Number of registered tube wells</i>	n.a	n.a	17
Pengeluaran <i>Production</i>	n.a	n.a	9
Pemantauan <i>Monitoring</i>	n.a	n.a	8

Sumber: Jabatan Ukur dan Pemetaan Malaysia

Jabatan Kerja Raya Malaysia

Jabatan Mineral dan Geosains

Source: Department of Survey and Mapping Malaysia

Public Works Department Malaysia

Department of Minerals and Geoscience

Nota/ Notes :**Statistik jalan negeri mengikut daftar MARRIS sehingga 31 Disember pada tahun tersebut berdasarkan laporan MARRIS online bertarikh 18 Januari tahun berikutnya***State road statistics by MARRIS registered up to 31st December at that year is based on MARRIS online report dated 18th January for the following year***n.a - Data tidak tersedia/ berkenaan***Data is not available/ applicable*

Muka surat ini sengaja dibiarkan kosong
This page is deliberately left blank

INDIKATOR SOSIAL

2

PENDUDUK

Muka surat ini sengaja dibiarkan kosong
This page is deliberately left blank

Jadual 2 : Statistik terpilih penduduk, daerah pentadbiran Hulu Perak, Perak

Table 2 : Selected statistics of population, Hulu Perak administrative district, Perak

	2020	2021
Jumlah penduduk ('000) <i>Total population</i>	95.1	95.3
Lelaki/ Male	49.4	49.4
Perempuan/ Female	45.7	45.9
Warganegara <i>Citizens</i>	92.5	92.9
Bumiputera	82.2	82.7
Cina/ Chinese	6.9	6.6
India/ Indian	1.7	2.0
Lain-lain/ Others	1.6	1.6
Bukan warganegara <i>Non-citizens</i>	2.6	2.4
Kumpulan umur <i>Age group</i>		
0-14 tahun/ 0-14 years	26.8	25.9
15-64 tahun/ 15-64 years	61.0	61.9
65 tahun dan ke atas/ 65 years and above	7.3	7.5
Kadar pertumbuhan penduduk tahunan (%) <i>Annual population growth rate</i>	0.6	0.2
Kepadatan penduduk (per km²) <i>Population density</i>	14	14
Tempat kediaman^a ('000) <i>Living quarters</i>	30.3	n.a
Isi rumah^a ('000) <i>Household</i>	24.7	n.a
Purata saiz isi rumah^a <i>Average size of household</i>	3.9	n.a

Sumber: Jabatan Perangkaan Malaysia

Source: Department of Statistics Malaysia

Nota/ Notes:^a Merujuk kepada data penemuan Banci Penduduk dan Perumahan Malaysia 2020*Refers to findings data Population and Housing Census of Malaysia 2020***1. Anggaran penduduk pertengahan tahun berasaskan Banci Penduduk dan Perumahan Malaysia 2020***The mid-year population estimates based on Population and Housing Census of Malaysia 2020***2. Hasil tambah mungkin berbeza kerana pembundaran***The added total may differs due to rounding***n.a - Data tidak tersedia/ berkenaan***Data is not available/ applicable*

Jadual 2 : Statistik terpilih penduduk, daerah pentadbiran Hulu Perak, Perak (samb.)

Table 2 : Selected statistics of population, Hulu Perak administrative district, Perak (cont'd)

	2019 ^r	2020 ^r	2021
Kelahiran hidup	1,664	1,596	1,528
<i>Live births</i>			
Lelaki/ Male	876	828	761
Perempuan/ Female	788	768	767
Kematian	715	721	842
<i>Deaths</i>			
Lelaki/ Male	405	430	467
Perempuan/ Female	310	291	375
Pertambahan semula jadi	949	875	686
<i>Natural increase</i>			
Lelaki/ Male	471	398	294
Perempuan/ Female	478	477	392
Kadar kelahiran kasar^a	16.2	16.8	14.7
<i>Crude birth rate</i>			
Lelaki/ Male	16.5	16.8	14.2
Perempuan/ Female	15.8	16.8	15.2
Kadar kematian kasar^a	7.0	7.6	8.1
<i>Crude death rate</i>			
Lelaki/ Male	7.6	8.7	8.7
Perempuan/ Female	6.2	6.4	7.4
Kadar pertambahan semula jadi kasar^a	9.2	9.2	6.6
<i>Crude rate of natural increase</i>			
Lelaki/ Male	8.9	8.1	5.5
Perempuan/ Female	9.6	10.4	7.8

Sumber: Jabatan Perangkaan Malaysia

Source: Department of Statistics Malaysia

Nota/ Notes :^r Dikemaskini

Revised

^a Kadar adalah bagi setiap 1,000 penduduk

The rates are per 1,000 population

Jadual 2 : Statistik terpilih penduduk, daerah pentadbiran Hulu Perak, Perak (samb.)

Table 2 : Selected statistics of population, Hulu Perak administrative district, Perak (cont'd)

	2018	2019	2020
Bilangan perkahwinan			
<i>Number of marriages</i>			
Jumlah/ Total			
Lelaki/ Male	840	757	780
Perempuan/ Female	969	890	950
Orang Islam/ Muslim			
Lelaki/ Male	727	663	721
Perempuan/ Female	871	813	897
Orang bukan Islam/ non-Muslim			
Lelaki/ Male	113	94	59
Perempuan/ Female	98	77	53
Bilangan perceraian			
<i>Number of divorces</i>			
Jumlah/ Total			
Lelaki/ Male	163	185	180
Perempuan/ Female	162	179	181
Orang Islam/ Muslim			
Lelaki/ Male	153	166	166
Perempuan/ Female	146	156	171
Orang bukan Islam/ non-Muslim			
Lelaki/ Male	10	19	14
Perempuan/ Female	16	23	10

Sumber: Jabatan Perangkaan Malaysia
Source: Department of Statistics Malaysia

Nota/ Notes:

1. Hasil tambah angka mengikut daerah pentadbiran adalah tidak sama dengan statistik perkahwinan Orang Islam yang dipaparkan di peringkat negeri khusus bagi Kelantan dan Sarawak. Maklumat tempat kediaman perkahwinan dalam negeri bagi Kelantan dan Sarawak adalah tidak tersedia bagi membolehkan penyusunan mengikut daerah pentadbiran dilaksanakan.

The sum by administrative district is not equal to Muslim marriage statistics reported at the state level specifically for Kelantan and Sarawak. The place of residence of intra-marriage for Kelantan and Sarawak are not available to enable compilation by administrative district.

2. Statistik perceraian tidak boleh dibuat perbandingan dengan statistik perkahwinan tahun semasa. Statistik perceraian adalah merujuk kepada tarikh selesai dengan sabitan oleh Mahkamah Syariah atau Sivil.

The divorce statistics cannot be compared with the current year marriage statistics. The divorce statistics refer to the date of order issued by Syariah or Civil Court.

Muka surat ini sengaja dibiarkan kosong
This page is deliberately left blank

INDIKATOR SOSIAL

3

PERUMAHAN

Muka surat ini sengaja dibiarkan kosong
This page is deliberately left blank

Jadual 3 : Statistik terpilih perumahan, daerah pentadbiran Hulu Perak, Perak

Table 3 : Selected statistics of housing, Hulu Perak administrative district, Perak

	2019	2020	2021
Bilangan stok unit kediaman sedia ada	7,448	7,652	7,697
<i>Number of existing stock residential units</i>			
Sesebuah/ Detached	1,677	1,678	1,693
Rumah berkembar/ Semi-detached house	432	498	508
Rumah teres/ Terrace house	2,823	2,884	2,902
Rumah bandar/ Town house	-	-	-
Rumah kelompok/ Cluster house	-	-	-
Rumah kos rendah/ Low cost house	2,516	2,592	2,594
Rumah flat kos rendah/ Low cost flat	-	-	-
Rumah pangsa/ Flat	-	-	-
Kondominium/Pangsapuri/ Condominium/Apartment	-	-	-
Bilangan unit kediaman yang siap dibina	179	204	43
<i>Number of completed residential units</i>			
Sesebuah/ Detached	-	1	15
Rumah berkembar/ Semi-detached house	20	66	10
Rumah teres/ Terrace house	159	61	18
Rumah bandar/ Town house	-	-	-
Rumah kelompok/ Cluster house	-	-	-
Rumah kos rendah/ Low cost house	-	76	-
Rumah flat kos rendah/ Low cost flat	-	-	-
Rumah pangsa/ Flat	-	-	-
Kondominium/Pangsapuri/ Condominium/Apartment	-	-	-
Bilangan penawaran unit kediaman akan datang	389	227	299
<i>Number of incoming supply of residential units</i>			
Sesebuah/ Detached	50	50	36
Rumah berkembar/ Semi-detached house	130	80	86
Rumah teres/ Terrace house	103	67	147
Rumah bandar/ Town house	-	-	-
Rumah kelompok/ Cluster house	-	-	-
Rumah kos rendah/ Low cost house	106	30	30
Rumah flat kos rendah/ Low cost flat	-	-	-
Rumah pangsa/ Flat	-	-	-
Kondominium/Pangsapuri/ Condominium/Apartment	-	-	-
Bilangan penawaran unit kediaman yang dirancang	307	423	591
<i>Number of planned supply of residential units</i>			
Sesebuah/ Detached	6	6	3
Rumah berkembar/ Semi-detached house	40	52	36
Rumah teres/ Terrace house	67	171	552
Rumah bandar/ Town house	-	-	-
Rumah kelompok/ Cluster house	-	-	-
Rumah kos rendah/ Low cost house	194	194	-
Rumah flat kos rendah/ Low cost flat	-	-	-
Rumah pangsa/ Flat	-	-	-
Kondominium/Pangsapuri/ Condominium/Apartment	-	-	-

Sumber: Laporan Stok Harta Kediaman, NAPIC, Jabatan Penilaian dan Perkhidmatan Harta
Source: Residential Property Stock Report, NAPIC, Valuation and Property Services Department

Jadual 3 : Statistik terpilih perumahan, daerah pentadbiran Hulu Perak, Perak (samb.)

Table 3 : Selected statistics of housing, Hulu Perak administrative district, Perak (cont'd)

	2019	2020	2021
Trend harga median rumah (RM)			
<i>Median house price trend</i>			
Sesebuah/ Detached	137,500	80,000	120,000
Rumah berkembar/ Semi-detached house	350,000	350,000	332,500
Rumah teres/ Terrace house	254,000	242,000	221,160
Rumah bandar/ Town house	n.a	n.a	n.a
Rumah kelompok/ Cluster house	n.a	n.a	n.a
Rumah kos rendah/ Low cost house	76,000	98,000	90,000
Rumah flat kos rendah/ Low cost flat	n.a	n.a	n.a
Rumah pangsa/ Flat	n.a	n.a	n.a
Kondominium/Pangsapuri/ Condominium/Apartment	n.a	n.a	n.a
Bilangan unit kediaman siap dibina tidak terjual	n.a	n.a	42
<i>Number of overhang residential units</i>			
Sesebuah/ Detached	n.a	n.a	-
Rumah berkembar/ Semi-detached house	n.a	n.a	12
Rumah teres/ Terrace house	n.a	n.a	30
Rumah bandar/ Town house	n.a	n.a	-
Rumah kelompok/ Cluster house	n.a	n.a	-
Rumah kos rendah/ Low cost house	n.a	n.a	-
Rumah flat kos rendah/ Low cost flat	n.a	n.a	-
Rumah pangsa/ Flat	n.a	n.a	-
Kondominium/Pangsapuri/ Condominium/Apartment	n.a	n.a	-
Bilangan unit kediaman dalam pembinaan belum terjual	n.a	n.a	90
<i>Number of unsold under construction residential units</i>			
Sesebuah/ Detached	n.a	n.a	10
Rumah berkembar/ Semi-detached house	n.a	n.a	6
Rumah teres/ Terrace house	n.a	n.a	74
Rumah bandar/ Town house	n.a	n.a	-
Rumah kelompok/ Cluster house	n.a	n.a	-
Rumah kos rendah/ Low cost house	n.a	n.a	-
Rumah flat kos rendah/ Low cost flat	n.a	n.a	-
Rumah pangsa/ Flat	n.a	n.a	-
Kondominium/Pangsapuri/ Condominium/Apartment	n.a	n.a	-
Bilangan unit kediaman belum dibina belum terjual	n.a	n.a	36
<i>Number of unsold not constructed residential units</i>			
Sesebuah/ Detached	n.a	n.a	-
Rumah berkembar/ Semi-detached house	n.a	n.a	15
Rumah teres/ Terrace house	n.a	n.a	21
Rumah bandar/ Town house	n.a	n.a	-
Rumah kelompok/ Cluster house	n.a	n.a	-
Rumah kos rendah/ Low cost house	n.a	n.a	-
Rumah flat kos rendah/ Low cost flat	n.a	n.a	-
Rumah pangsa/ Flat	n.a	n.a	-
Kondominium/Pangsapuri/ Condominium/Apartment	n.a	n.a	-

Sumber: Laporan Stok Harta Kediaman, NAPIC, Jabatan Penilaian dan Perkhidmatan Harta
Source: Residential Property Stock Report, NAPIC, Valuation and Property Services Department

Nota/ Note :

n.a - Data tidak tersedia/ berkenaan

Data is not available/ applicable

Jadual 3 : Statistik terpilih perumahan, daerah pentadbiran Hulu Perak, Perak (samb.)

Table 3 : Selected statistics of housing, Hulu Perak administrative district, Perak (cont'd)

	2019	2020	2021
Statistik unit Projek Perumahan Rakyat (PPR) yang disiapkan^a <i>Statistics of completed People's Housing Programme (PHP) unit</i>			
Dimiliki/ Owned	-	-	-
Disewa/ Rent	-	-	-
Statistik program baik pulih rumah daif di bandar <i>Statistics of poor house repair programme in town</i>	n.a	3	2
	2014	2016	2019
Peratusan isi rumah^b (%) <i>Percentage of household</i>			
Dimiliki/ Owned	79.9	74.4	84.7
Disewa/ Rent	18.7	20.4	11.2
Kuarters/ Quarters	1.4	5.2	4.1

Sumber: Kementerian Perumahan dan Kerajaan Tempatan
Jabatan Perangkaan Malaysia

Source: Ministry of Housing and Local Government
Department of Statistics Malaysia

Nota/ Notes:

^a **Maklumat PPR yang dipaparkan adalah berdasarkan unit PPR yang siap pada tahun tersebut**

The PHP information is displayed based on the PHP units completed in that year

^b **Hasil tambah mungkin berbeza kerana pembundaran**

The added total may differs due to rounding

n.a - Data tidak tersedia/ berkenaan

Data is not available/ applicable

Muka surat ini sengaja dibiarkan kosong
This page is deliberately left blank

INDIKATOR SOSIAL

4

GUNA TENAGA

Muka surat ini sengaja dibiarkan kosong
This page is deliberately left blank

Jadual 4 : Statistik terpilih guna tenaga, daerah pentadbiran Hulu Perak, Perak*Table 4 : Selected statistics of employment, Hulu Perak administrative district, Perak*

	2019	2020	2021 ^P
Statistik utama tenaga buruh <i>Principal statistics of labour force</i>			
Tenaga buruh ('000) <i>Labour force</i>	45.9	43.6	44.1
Penduduk bekerja ('000) <i>Employed person</i>	44.3	41.8	42.5
Penganggur ('000) <i>Unemployed person</i>	1.6	1.7	1.6
Luar tenaga buruh ('000) <i>Outside labour force</i>	22.2	22.8	23.5
Kadar penyertaan tenaga buruh (%) <i>Labour force participation rate</i>	67.4	65.7	65.2
Kadar pengangguran (%) <i>Unemployment rate</i>	3.4	4.0	3.7

Sumber: Jabatan Perangkaan Malaysia
Source: Department of Statistics Malaysia

Nota/ Notes :**^P Permulaan***Preliminary*

1. Statistik Tenaga Buruh mengikut daerah pentadbiran digunakan secara berhati-hati kerana faktor ralat piawai relatif yang tinggi
Labour Force Statistics by administrative district to be used with caution due to high relative standard error (RSE)

2. Data 2021 di peringkat daerah akan dikemaskini setelah data penduduk pertengahan tahun 2021 berasaskan Banci Penduduk dan Perumahan Malaysia 2020 diperolehi

The 2021 data at district level will be updated after the data of mid-year population for 2021 based on the Population and Housing Census of Malaysia 2020 is obtained

Jadual 4 : Statistik terpilih guna tenaga, daerah pentadbiran Hulu Perak, Perak (samb.)

Table 4 : Selected statistics of employment, Hulu Perak administrative district, Perak (cont'd)

	2019	2020	2021
Bilangan pekerja yang diberhentikan mengikut industri <i>Number of employees retrenched by industry</i>	-	33	22
Pertanian, perhutanan dan perikanan <i>Agriculture, forestry and fisheries</i>	-	5	-
Perlombongan dan pengkuarian <i>Mining and quarrying</i>	-	-	-
Pembuatan <i>Manufacturing</i>	-	13	-
Bekalan elektrik, gas, wap dan pendingin udara <i>Electricity, gas, steam and air conditioning supply</i>	-	-	-
Bekalan air; pembentungan, pengurusan sisa dan aktiviti pemulihan <i>Water supply; sewerage, waste management and remediation activities</i>	-	-	-
Pembinaan <i>Construction</i>	-	-	-
Perdagangan borong dan runcit; pembaikan kenderaan bermotor dan motosikal <i>Wholesale and retail trade; repair of motor vehicles and motorcycles</i>	-	15	1
Pengangkutan dan penyimpanan <i>Transportation and storage</i>	-	-	-
Penginapan dan aktiviti perkhidmatan makanan dan minuman <i>Accommodation and food and beverage service activities</i>	-	-	21
Maklumat dan komunikasi <i>Information and communication</i>	-	-	-
Aktiviti kewangan dan insurans/ takaful <i>Financial and insurance/ takaful activities</i>	-	-	-
Aktiviti hartanah <i>Real estate activities</i>	-	-	-
Aktiviti profesional, saintifik dan teknikal <i>Professional, scientific and technical activities</i>	-	-	-
Aktiviti pentadbiran dan khidmat sokongan <i>Administrative and support service activities</i>	-	-	-
Pentadbiran awam dan pertahanan; aktiviti keselamatan sosial wajib <i>Public administration and defence; compulsory social security activities</i>	-	-	-
Pendidikan <i>Education</i>	-	-	-
Aktiviti kesihatan kemanusiaan dan kerja sosial <i>Human health and social work activities</i>	-	-	-
Kesenian, hiburan dan rekreasi <i>Arts, entertainment and recreation</i>	-	-	-
Aktiviti perkhidmatan lain <i>Other service activities</i>	-	-	-
Aktiviti isi rumah sebagai majikan <i>Activities of households as employers</i>	-	-	-
Aktiviti badan dan pertubuhan luar wilayah <i>Activities of extraterritorial organizations and bodies</i>	-	-	-

Sumber: Kementerian Sumber Manusia

Source: Ministry of Human Resources

Nota/ Note :

Data merangkumi Pemberhentian Tetap dan Pemberhentian Secara Sukarela (VSS)

Data includes Voluntary Retirement and Voluntary Retrenchment (VSS)

INDIKATOR SOSIAL

5

**PENDAPATAN DAN
PERBELANJAAN
ISI RUMAH**

Muka surat ini sengaja dibiarkan kosong
This page is deliberately left blank

Jadual 5 : Statistik terpilih pendapatan dan perbelanjaan isi rumah, daerah pentadbiran Hulu Perak, Perak
Table 5 : Selected statistics of household income and expenditure, Hulu Perak administrative district, Perak

	2016	2019
Pendapatan isi rumah kasar bulanan		
<i>Monthly statistics household gross income</i>		
Penengah (RM)	3,325	3,532
<i>Median</i>		
Purata (RM)	4,246	4,554
<i>Mean</i>		
Perbelanjaan isi rumah kasar bulanan		
<i>Monthly statistics household gross expenditure</i>		
Penengah (RM)	2,482	2,135
<i>Median</i>		
Purata (RM)	2,816	2,611
<i>Mean</i>		
Pekali Gini dan insiden kemiskinan		
<i>Gini coefficient and incidence of poverty</i>		
Pekali Gini	0.378	0.354
<i>Gini coefficient</i>		
Insiden kemiskinan	17.8	12.9
<i>Incidence of poverty</i>		

Sumber: Jabatan Perangkaan Malaysia
Source: Department of Statistics Malaysia

Nota / Note:

0.0 menunjukkan nilai yang kurang daripada 0.05 peratus

0.0 shows the value is less than 0.05 per cent

Jadual 5 : Statistik terpilih pendapatan dan perbelanjaan isi rumah, daerah pentadbiran Hulu Perak, Perak (samb.)
Table 5 : Selected statistics of household income and expenditure, Hulu Perak administrative district, Perak (cont'd)

	2019	
	(RM)	(%)
Komposisi perbelanjaan penggunaan isi rumah bulanan		
<i>Composition of monthly households consumption expenditure</i>		
Kumpulan perbelanjaan		
<i>Expenditure group</i>		
01 Makanan & minuman bukan alkohol	567	21.7
<i>Food & non-alcoholic beverages</i>		
02 Minuman alkohol & tembakau	53	2.0
<i>Alcoholic beverages & tobacco</i>		
03 Pakaian & kasut	100	3.8
<i>Clothing & footwear</i>		
04 Perumahan, air, elektrik, gas & bahan api lain	537	20.6
<i>Housing, water, electricity, gas & other fuels</i>		
05 Hiasan, perkakasan & penyelenggaraan isi rumah	106	4.1
<i>Furnishings, households equipment & routine households maintenance</i>		
06 Kesihatan	45	1.7
<i>Health</i>		
07 Pengangkutan	333	12.7
<i>Transport</i>		
08 Komunikasi	128	5.0
<i>Communication</i>		
09 Perkhidmatan rekreasi dan kebudayaan	119	4.5
<i>Recreation services and culture</i>		
10 Pendidikan	14	0.5
<i>Education</i>		
11 Restoran & hotel	380	14.6
<i>Restaurant & hotels</i>		
12 Pelbagai barangan & perkhidmatan	230	8.8
<i>Miscellaneous goods & services</i>		
Komposisi perbelanjaan penggunaan isi rumah bulanan (01-12)	2,611	100.0
<i>Composition of monthly households consumption expenditure (01-12)</i>		

Sumber: Jabatan Perangkaan Malaysia
Source: Department of Statistics Malaysia

INDIKATOR SOSIAL

6

PENDIDIKAN

Muka surat ini sengaja dibiarkan kosong
This page is deliberately left blank

Jadual 6 : Statistik terpilih pendidikan, daerah pentadbiran Hulu Perak, Perak

Table 6 : Selected statistics of education, Hulu Perak administrative district, Perak

	2019	2020	2021
Sekolah kerajaan/ Government school			
Bilangan sekolah			
<i>Number of schools</i>			
Sekolah rendah	56	56	56
<i>Primary school</i>			
Sekolah menengah	14	14	14
<i>Secondary school</i>			
Bilangan guru			
<i>Number of teachers</i>			
Sekolah rendah	1,168	1,171	1,144
<i>Primary school</i>			
Lelaki/ Male	446	457	447
Perempuan/ Female	722	714	697
Sekolah menengah	832	815	814
<i>Secondary school</i>			
Lelaki/ Male	275	269	267
Perempuan/ Female	557	546	547
Bilangan murid			
<i>Number of pupils</i>			
Sekolah rendah			
<i>Primary school</i>			
Peringkat rendah/ Primary level	10,471	10,474	10,469
Lelaki/ Male	5,417	5,428	5,385
Perempuan/ Female	5,054	5,046	5,084
Sekolah menengah			
<i>Secondary school</i>			
Peringkat menengah/ Secondary level	6,247	6,306	6,625
Lelaki/ Male	3,068	3,069	3,261
Perempuan/ Female	3,179	3,237	3,364
Peringkat lepasan menengah/ Post secondary level	590	298	271
Lelaki/ Male	206	111	80
Perempuan/ Female	384	187	191

Sumber: Kementerian Pendidikan Malaysia

Source: Ministry of Education Malaysia

Nota/ Notes :

1. Data seperti pada 30 Jun*Data as at 30th June***2. Data termasuk sekolah bantuan kerajaan***Data includes government-aided schools*

Jadual 6 : Statistik terpilih pendidikan, daerah pentadbiran Hulu Perak, Perak (samb.)

Table 6 : Selected statistics of education, Hulu Perak administrative district, Perak (cont'd)

	2019	2020	2021
Sekolah rendah <i>Primary school</i>			
Bilangan sekolah <i>Number of schools</i>			
Sekolah Rendah Agama Negeri (SRAN) <i>State Religious Primary School</i>	-	-	-
Sekolah Rendah Agama Rakyat (SRAR) <i>People Religious Primary School</i>	1	n.a	n.a
Bilangan guru <i>Number of teachers</i>			
Sekolah Rendah Agama Negeri (SRAN) <i>State Religious Primary School</i>	-	-	-
Lelaki/ Male	-	-	-
Perempuan/ Female	-	-	-
Sekolah Rendah Agama Rakyat (SRAR) <i>People Religious Primary School</i>	1	n.a	n.a
Lelaki/ Male	1	n.a	n.a
Perempuan/ Female	-	n.a	n.a
Bilangan murid <i>Number of pupils</i>			
Sekolah Rendah Agama Negeri (SRAN) <i>State Religious Primary School</i>	-	-	-
Lelaki/ Male	-	-	-
Perempuan/ Female	-	-	-
Sekolah Rendah Agama Rakyat (SRAR) <i>People Religious Primary School</i>	-	n.a	n.a
Lelaki/ Male	-	n.a	n.a
Perempuan/ Female	-	n.a	n.a

Sumber: Jabatan Kemajuan Islam Malaysia

Source: Department of Islamic Development Malaysia

Nota/ Notes:**1. Data seperti pada 30 Jun***Data as at 30th June***2. Sekolah Agama adalah di bawah seliaan Jabatan Agama Islam Negeri***Religious School supervised by State Islamic Department***n.a - Data tidak tersedia/ berkenaan***Data is not available/ applicable*

Jadual 6 : Statistik terpilih pendidikan, daerah pentadbiran Hulu Perak, Perak (samb.)

Table 6 : Selected statistics of education, Hulu Perak administrative district, Perak (cont'd)

	2019	2020	2021
Sekolah menengah <i>Secondary school</i>			
Bilangan sekolah <i>Number of schools</i>			
Sekolah Menengah Agama Negeri (SMAN) <i>State Religious Secondary School</i>	-	n.a	n.a
Sekolah Menengah Agama Rakyat (SMAR) <i>People Religious Secondary School</i>	1	n.a	n.a
Bilangan guru <i>Number of teachers</i>			
Sekolah Menengah Agama Negeri (SMAN) <i>State Religious Secondary School</i>	-	n.a	n.a
Lelaki/ Male	-	n.a	n.a
Perempuan/ Female	-	n.a	n.a
Sekolah Menengah Agama Rakyat (SMAR) <i>People Religious Secondary School</i>	1	n.a	n.a
Lelaki/ Male	1	n.a	n.a
Perempuan/ Female	-	n.a	n.a
Bilangan murid <i>Number of pupils</i>			
Sekolah Menengah Agama Negeri (SMAN) <i>State Religious Secondary School</i>	-	n.a	n.a
Lelaki/ Male	-	n.a	n.a
Perempuan/ Female	-	n.a	n.a
Sekolah Menengah Agama Rakyat (SMAR) <i>People Religious Secondary School</i>	233	n.a	n.a
Lelaki/ Male	157	n.a	n.a
Perempuan/ Female	76	n.a	n.a

Sumber: Jabatan Kemajuan Islam Malaysia

Source: Department of Islamic Development Malaysia

Nota/ Notes:**1. Data seperti pada 30 Jun***Data as at 30th June***2. Sekolah Agama adalah di bawah seliaan Jabatan Agama Islam Negeri***Religious School supervised by State Islamic Department***n.a - Data tidak tersedia/ berkenaan***Data is not available/ applicable*

Jadual 6 : Statistik terpilih pendidikan, daerah pentadbiran Hulu Perak, Perak (samb.)

Table 6 : Selected statistics of education, Hulu Perak administrative district, Perak (cont'd)

	2020	2021
Sekolah swasta/ Private school		
Bilangan sekolah		
<i>Number of schools</i>		
Sekolah rendah	-	-
<i>Primary school</i>		
Akademik/ Academic	-	-
Agama/ Religious	-	-
Sekolah menengah	-	-
<i>Secondary school</i>		
Akademik/ Academic	-	-
Agama/ Religious	-	-
MP Cina/ PC Sec.	-	-
Sekolah Pendidikan Khas/ Special Education School	-	-
Sekolah Antarabangsa/ International School	-	-
Sekolah Ekspatriat/ Expatriate School	-	-
Bilangan guru		
<i>Number of teachers</i>		
Sekolah rendah	-	-
<i>Primary school</i>		
Akademik/ Academic	-	-
Agama/ Religious	-	-
Sekolah menengah	-	-
<i>Secondary school</i>		
Akademik/ Academic	-	-
Agama/ Religious	-	-
MP Cina/ PC Sec.	-	-
Sekolah Pendidikan Khas/ Special Education School	-	-
Sekolah Antarabangsa/ International School	-	-
Sekolah Ekspatriat/ Expatriate School	-	-
Bilangan murid		
<i>Number of pupils</i>		
Sekolah rendah	-	-
<i>Primary school</i>		
Akademik/ Academic	-	-
Agama/ Religious	-	-
Sekolah menengah	-	-
<i>Secondary school</i>		
Akademik/ Academic	-	-
Agama/ Religious	-	-
MP Cina/ PC Sec.	-	-
Sekolah Pendidikan Khas/ Special Education School	-	-
Sekolah Antarabangsa/ International School	-	-
Sekolah Ekspatriat/ Expatriate School	-	-

Sumber: Kementerian Pendidikan Malaysia

Source: Ministry of Education Malaysia

Nota/ Notes:

1. Data seperti pada 30 Jun

Data as at 30th June

2. MP Cina merujuk kepada Sekolah Menengah Persendirian Cina

PC Sec. refers to Private Chinese Secondary School

Jadual 6 : Statistik terpilih pendidikan, daerah pentadbiran Hulu Perak, Perak (samb.)

Table 6 : Selected statistics of education, Hulu Perak administrative district, Perak (cont'd)

	2019	2020	2021
Tadika swasta			
<i>Private kindergarten</i>			
Bilangan tadika	n.a	7	8
<i>Number of kindergartens</i>			
Bilangan guru	n.a	20	24
<i>Number of teachers</i>			
Bilangan murid	n.a	163	202
<i>Number of pupils</i>			
Graduan institusi pendidikan tinggi (warganegara)			
<i>Higher education institution graduates (citizens)</i>			
Sudah bekerja	709	501	476
<i>Employed</i>			
Lelaki/ Male	287	222	222
Perempuan/ Female	422	279	254
Belum bekerja	220	188	186
<i>Unemployed</i>			
Lelaki/ Male	68	68	69
Perempuan/ Female	152	120	117

Sumber: Kementerian Pendidikan Malaysia

Kementerian Pengajian Tinggi

Source: Ministry of Education Malaysia

Ministry of Higher Education

Nota/ Notes :**1. Data seperti pada 30 Jun***Data as at 30th June***2. Daerah pentadbiran merujuk kepada daerah bermastautin***The administrative district refers to residential district***n.a - Data tidak tersedia/ berkenaan***Data is not available/ applicable*

Muka surat ini sengaja dibiarkan kosong
This page is deliberately left blank

INDIKATOR SOSIAL

7

KESIHATAN

Muka surat ini sengaja dibiarkan kosong
This page is deliberately left blank

Jadual 7 : Statistik terpilih kesihatan, daerah pentadbiran Hulu Perak, Perak
 Table 7 : Selected statistics of health, Hulu Perak administrative district, Perak

	2019	2020	2021
Bilangan hospital dan katil			
<i>Number of hospitals and beds</i>			
Kerajaan			
<i>Government</i>			
Kementerian Kesihatan Malaysia (KKM)			
<i>Ministry of Health Malaysia (MOH)</i>			
Hospital	1	1	1
Katil/ Bed	75	75	75
Institusi perubatan khas			
<i>Special medical institution</i>			
Hospital	-	-	-
Katil/ Bed	-	-	-
Bukan KKM			
<i>Non-MOH</i>			
Hospital	-	-	-
Katil/ Bed	-	-	-
Swasta^a			
<i>Private</i>			
Hospital	n.a	n.a	n.a
Katil/ Bed	n.a	n.a	n.a
Bilangan klinik kerajaan			
<i>Number of government clinics</i>			
Klinik kesihatan^b	6	7	7
<i>Health clinic</i>			
Klinik desa	23	22	22
<i>Rural clinic</i>			
Klinik komuniti	1	1	1
<i>Community clinic</i>			
Bilangan penerima vaksin COVID-19^c			
<i>Number of COVID-19 vaccine recipients</i>			
Umur 5-17			
<i>Age 5-17</i>			
Dos 1/ Dose 1	n.a	n.a	10,050
Dos 2/ Dose 2	n.a	n.a	9,530
Dos Penggalak 1/ Booster 1	n.a	n.a	1
Umur 18-59			
<i>Age 18-59</i>			
Dos 1/ Dose 1	n.a	n.a	52,717
Dos 2/ Dose 2	n.a	n.a	52,169
Dos Penggalak 1/ Booster 1	n.a	n.a	8,207
Umur 60 dan ke atas			
<i>Age 60 and above</i>			
Dos 1/ Dose 1	n.a	n.a	11,367
Dos 2/ Dose 2	n.a	n.a	11,316
Dos Penggalak 1/ Booster 1	n.a	n.a	2,649

Sumber: Kementerian Kesihatan Malaysia
 Source: Ministry of Health Malaysia

Nota/ Notes :

^a Merujuk kepada hospital swasta, rumah rawatan, rumah bersalin dan hospis
 Refers to private hospital, home treatment, maternity home and hospice

^b Klinik kesihatan termasuk klinik kesihatan ibu dan anak
 Health clinics includes maternal and child health clinics

^c Data ini berdasarkan lokasi pusat pemberian vaksin
 This data is based on the location of vaccination centre

n.a - Data tidak tersedia/ berkenaan
 Data is not available/ applicable

Jadual 7 : Statistik terpilih kesihatan, daerah pentadbiran Hulu Perak, Perak (samb.)

Table 7 : Selected statistics of health, Hulu Perak administrative district, Perak (cont'd)

	2019	2020	2021
Lima sebab utama kematian^a			
<i>Five principal causes of deaths</i>			
Jumlah kematian yang disahkan secara perubatan	483	568	665
<i>Total of medically certified deaths</i>			
<i>Ischaemic heart diseases</i>	74	103	137
<i>Cerebrovascular diseases</i>	58	77	86
<i>Pneumonia</i>	64	45	56
<i>COVID-19 infection (due to)</i>	-	-	40
<i>Transport accidents</i>	15	16	22
Jumlah kematian yang tidak disahkan secara perubatan	232	153	177
<i>Total of non-medically certified deaths</i>			
<i>Sakit tua (65 tahun & ke atas)</i>	147	91	100
<i>Darah tinggi</i>	10	7	11
<i>Penyakit jantung iskemia</i>	5	3	7
<i>Penyakit serebrovaskular</i>	5	7	7
<i>Asma</i>	1	6	2
	2019^f	2020^f	2021
Kadar mortaliti			
<i>Mortality rate</i>			
Perinatal	10.8	9.3	9.8
<i>Lelaki/ Male</i>	14.7	9.6	13.0
<i>Perempuan/ Female</i>	6.3	9.1	6.5
Neonatal^b	7.2	5.0	4.6
<i>Lelaki/ Male</i>	8.0	3.6	5.3
<i>Perempuan/ Female</i>	6.3	6.5	3.9
Bayi^b	10.8	5.6	9.8
<i>Infant</i>			
<i>Lelaki/ Male</i>	11.4	4.8	10.5
<i>Perempuan/ Female</i>	10.2	6.5	9.1
Kanak-kanak 1-4 tahun^c	1.0	0.6	0.2
<i>Toddler aged 1-4</i>			
<i>Lelaki/ Male</i>	1.4	0.8	-
<i>Perempuan/ Female</i>	0.6	0.3	0.3
Kurang daripada 5 tahun	15.0	8.1	10.5
<i>Under-5 years</i>			
<i>Lelaki/ Male</i>	17.1	8.5	10.5
<i>Perempuan/ Female</i>	12.7	7.8	10.4
Nisbah mortaliti ibu bersalin^d	-	-	65.4
<i>Maternal mortality ratio</i>			

Sumber: Jabatan Perangkaan Malaysia
Source: Department of Statistics Malaysia

Nota/ Notes:^f Dikemaskini*Revised*^a Kedudukan berdasarkan data 2021*The ranking is based on 2021 data*^b Kadar adalah bagi setiap 1,000 kelahiran hidup*The rates are per 1,000 live births*^c Kadar adalah bagi setiap 1,000 penduduk berumur 1-4 tahun*The rates are per 1,000 population aged 1-4 years*^d Nisbah adalah bagi setiap 100,000 kelahiran hidup*The ratios are per 100,000 live births*

INDIKATOR SOSIAL

8

PERKHIDMATAN KEBAJIKAN

Muka surat ini sengaja dibiarkan kosong
This page is deliberately left blank

Jadual 8 : Statistik terpilih perkhidmatan kebajikan, daerah pentadbiran Hulu Perak, Perak

Table 8 : Selected statistics of welfare services, Hulu Perak administrative district, Perak

	2019	2020	2021
Bilangan kumulatif Orang Kurang Upaya (OKU) yang berdaftar mengikut kategori ketidakupayaan	1,604	1,695	1,785
<i>Cumulative number of registered Persons With Disabilities (PWD) by category of disabilities</i>			
Penglihatan <i>Visually impaired</i>	132	143	147
Pendengaran <i>Hearing</i>	104	108	113
Pertuturan <i>Speech</i>	7	7	7
Fizikal^a <i>Physical</i>	501	542	578
Masalah pembelajaran <i>Learning disability</i>	628	651	684
Mental	149	158	164
Pelbagai <i>Multiple disabilities</i>	83	86	92
Bilangan taska dan kanak-kanak di taska yang berdaftar			
<i>Number of child care centres and children in registered child care centre</i>			
Taska^b / Child care centre	8	6	15
Kanak-kanak / Children	31	49	55
Bilangan ketua isi rumah miskin yang berdaftar dengan eKasih	676	608	3,576
<i>Number of registered head of poor households with eKasih</i>			
Bilangan koperasi	n.a	n.a	94
<i>Number of cooperatives</i>			

Sumber: Jabatan Kebajikan Masyarakat
Unit Penyelarasan Pelaksanaan, Jabatan Perdana Menteri
Suruhanjaya Koperasi Malaysia
Source: Department of Social Welfare
Implementation Coordination Unit, Prime Minister's Department
Malaysia Co-operative Societies Commission of Malaysia

Nota/ Notes :

^aTermasuk Cerebral Palsy

Includes Cerebral Palsy

^bTaska merujuk kepada taman asuhan kanak-kanak

Taska refers to child care centre

n.a - Data tidak tersedia/ berkenaan

Data is not available/ applicable

Muka surat ini sengaja dibiarkan kosong
This page is deliberately left blank

INDIKATOR SOSIAL

9

KESELAMATAN AWAM

Muka surat ini sengaja dibiarkan kosong
This page is deliberately left blank

Jadual 9 : Statistik terpilih keselamatan awam, daerah pentadbiran Hulu Perak, Perak

Table 9 : Selected statistics of public safety, Hulu Perak administrative district, Perak

	2019	2020	2021
Daerah PDRM Gerik Gerik PDRM district			
Bilangan ibu pejabat polis daerah Number of district police headquarters	1	1	1
Bilangan balai polis Number of police stations	5	5	5
Bilangan pondok polis Number of police huts	5	5	5
Bilangan kemalangan jalan raya Number of road accidents	990	688	634
Bilangan kecederaan dan kematian disebabkan kemalangan jalan raya Number of injury and deaths reported due to road accidents	230	120	106
Kecederaan/ Injury	188	94	80
Kematian/ Deaths	42	26	26
Statistik saman yang didaftarkan^a Statistics of registered summons	10,067	8,936	9,196
POL_170A	7,313	6,706	6,904
POL_257	2,754	2,230	2,292
Jenayah kekerasan Violent crime	17	11	14
Bunuh Murder	-	2	1
Rogol Rape	5	3	5
Samun^b Robbery	7	4	1
Mencederakan Causing injury	5	2	7
Jenayah harta benda Property crime	66	59	37
Pecah rumah dan curi House break-in and theft	22	17	13
Kecurian kenderaan Vehicles theft			
Lori/van/ Lorry/van	1	-	-
Motokar/ Motorcar	1	1	-
Motosikal/skuter/ Motorcycle/scooter	22	14	9
Curi/ ragut Theft/ snatch theft	-	-	-
Kecurian lain Other theft	20	27	15

Sumber: Polis Diraja Malaysia

Source: Royal Malaysia Police

Nota/ Notes:^a **Termasuk Lenggong**

Includes Lenggong

^b **Termasuk samun berkawan bersenjata api, samun berkawan tidak bersenjata api, samun bersenjata api dan samun tidak bersenjata api**

Includes gang robbery with firearms, gang robbery without firearms, robbery with firearms and robbery without firearms

1. Saman POL_170A adalah notis yang dikeluarkan secara postal atau diletak pada kenderaan atas kesalahan trafik dan ianya dikeluarkan tanpa kehadiran pemandu atau tanpa ditahan oleh polis

POL_170A summons is a notice issued by post or placed on a vehicle for a traffic offense and it is issued without the presence of the driver or without being detained by the police

2. Saman POL_257 dikeluarkan secara langsung kepada pesalah trafik apabila kesalahan dikesan dan diserahkan kepada pemandu atau pengguna jalan raya yang ada bersama-sama pada masa kesalahan itu dilakukan. Saman ini juga digunapakai selepas selesai sesuatu siasatan kes kemalangan jalan raya

POL_257 summons is issued directly to a traffic offender when an offense is detected and handed over to the driver or road user who was present at the time the offense was committed. This suit is also used after the completion of an investigation into a road accident case

Jadual 9 : Statistik terpilih keselamatan awam, daerah pentadbiran Hulu Perak, Perak

Table 9 : Selected statistics of public safety, Hulu Perak administrative district, Perak

	2019	2020	2021
Daerah PDRM Pengkalan Hulu <i>Pengkalan Hulu PDRM district</i>			
Bilangan ibu pejabat polis daerah <i>Number of district police headquarters</i>	1	1	1
Bilangan balai polis <i>Number of police stations</i>	3	3	3
Bilangan pondok polis <i>Number of police huts</i>	2	2	2
Bilangan kemalangan jalan raya <i>Number of road accidents</i>	104	89	115
Bilangan kecederaan dan kematian disebabkan kemalangan jalan raya <i>Number of injury and deaths reported due to road accidents</i>	35	33	39
Kecederaan/ Injury	33	30	33
Kematian/ Deaths	2	3	6
Statistik saman yang didaftarkan <i>Statistics of registered summons</i>	1,888	1,282	775
POL_170A	337	65	20
POL_257	1,551	1,217	755
Jenayah kekerasan <i>Violent crime</i>	1	2	1
Bunuh <i>Murder</i>	-	-	-
Rogol <i>Rape</i>	-	1	1
Samun^a <i>Robbery</i>	-	1	-
Mencederakan <i>Causing injury</i>	1	-	-
Jenayah harta benda <i>Property crime</i>	12	8	9
Pecah rumah dan curi <i>House break-in and theft</i>	3	2	3
Kecurian kenderaan <i>Vehicles theft</i>			
Lori/van/ Lorry/van	-	-	-
Motokar/ Motorcar	-	-	-
Motosikal/skuter/ Motorcycle/scooter	2	-	2
Curi/ ragut <i>Theft/ snatch theft</i>	-	-	-
Kecurian lain <i>Other theft</i>	7	6	4

Sumber: Polis Diraja Malaysia

Source: Royal Malaysia Police

Nota/ Notes:

^a **Termasuk samun berkawan bersenjata api, samun berkawan tidak bersenjata api, samun bersenjata api dan samun tidak bersenjata api**
Includes gang robbery with firearms, gang robbery without firearms, robbery with firearms and robbery without firearms

1. Saman POL_170A adalah notis yang dikeluarkan secara postal atau diletak pada kenderaan atas kesalahan trafik dan ianya dikeluarkan tanpa kehadiran pemandu atau tanpa ditahan oleh polis

POL_170A summons is a notice issued by post or placed on a vehicle for a traffic offense and it is issued without the presence of the driver or without being detained by the police

2. Saman POL_257 dikeluarkan secara langsung kepada pesalah trafik apabila kesalahan dikesan dan diserahkan kepada pemandu atau pengguna jalan raya yang ada bersama-sama pada masa kesalahan itu dilakukan. Saman ini juga digunapakai selepas selesai sesuatu siasatan kes kemalangan jalan raya

POL_257 summons is issued directly to a traffic offender when an offense is detected and handed over to the driver or road user who was present at the time the offense was committed. This suit is also used after the completion of an investigation into a road accident case

Jadual 9 : Statistik terpilih keselamatan awam, daerah pentadbiran Hulu Perak, Perak (samb.)

Table 9 : Selected statistics of public safety, Hulu Perak administrative district, Perak (cont'd)

	2019	2020	2021
Bilangan balai bomba Number of fire stations	3	3	3
Statistik kebakaran Statistics on fire breakouts			
Bilangan kebakaran/ Number of fire breakouts	290	208	143
Bilangan panggilan palsu/ Number of false alarms	-	-	-
Bilangan kematian^a/ Number of deaths	-	1	-
Bilangan kecederaan/ Number of injuries	3	2	1
Taksiran kerugian (RM juta)/ Estimated loss (RM million)	4.0	1.0	1.9
Taksiran yang dapat diselamatkan (RM juta) Estimated amount saved (RM million)	1.7	2.4	1.9
Bilangan kebakaran mengikut jenis Number of fire breakouts by type	290	208	143
Bangunan dan isinya/ Building and volume	5	9	15
Kenderaan/ Vehicle	12	16	10
Mesin/ Machinery	-	-	-
Alat perkakas/ Other equipment	7	4	3
Petrol	-	-	-
Bahan kimia/ Chemical substance	-	-	-
Gas	1	2	2
Kapal terbang/ Aeroplane	-	-	-
Helikopter/ Helicopter	-	-	-
Kapal laut/ Ship	-	-	-
Feri/ Ferry	-	-	-
Bot/ Boat	1	-	1
Kebun/ladang/ Farm/estate	6	14	10
Hutan/ Jungle	38	20	2
Belukar/lalang/ Weed/bush	177	110	67
Sampah/ Garbage	10	12	5
Gerai/ Stall	1	-	-
Lain-lain/ Others	32	21	28
Bilangan kebakaran mengikut punca kebakaran Number of fire breakouts by cause	288	208	143
Elektrik/ Electricity	7	4	1
Puntung rokok/ Cigarette butts	1	1	-
Percikan api/ Sparks of fire	-	1	-
Mercun/bunga api/ Fire crackers/fireworks	-	-	-
Ubat nyamuk/lilin/colok/ Mosquito coil/candle/joss-stick	-	-	-
Dapur gas/minyak tanah/ Gas stove/kerosene	1	1	-
Reaksi spontan/ Spontaneous reaction	1	-	-
Sengaja dibakar dengan niat baik/ Arson with good intention	3	5	-
Sengaja dibakar dengan niat jahat/ Incendiary arson	-	-	-
Tindak balas kimia/ Chemical reaction	-	-	-
Mancis api/ Matches	-	-	-
Lain-lain punca/ Other sources	246	190	139
Punca tidak diketahui/ Unknown source	29	6	3

Sumber: Jabatan Bomba dan Penyelamat Malaysia

Source: Fire and Rescue Department of Malaysia

Nota/ Notes:^a Merujuk kepada kematian serta-merta di tempat kejadian

Refers to instant deaths at the place of occurrence

0.0 menunjukkan nilai taksiran yang kurang daripada RM100,000

0.0 shows the estimated value is less than RM100,000

Jadual 9 : Statistik terpilih keselamatan awam, daerah pentadbiran Hulu Perak, Perak (samb.)

Table 9 : Selected statistics of public safety, Hulu Perak administrative district, Perak (cont'd)

	2019	2020	2021
Bilangan kebakaran bangunan mengikut jenis	5	9	15
<i>Number of fire breakouts in building by type</i>			
Kedai/ Shop	1	1	1
Kilang/ Factory	-	-	-
Setor/ Store	1	-	1
Bengkel/ Workshop	-	-	-
Hotel	-	-	-
Pusat membeli belah/ Shopping centre	-	-	-
Pejabat/ Office	-	-	-
Restoran/ Restaurant	-	-	-
Rumah kediaman/ Housing unit	3	8	4
Setinggan/ Squatter	-	-	-
Dewan orang ramai/ Town hall	-	-	-
Dapur/ Kitchen	-	-	-
Gudang/ Warehouse	-	-	-
Makmal/ Laboratory	-	-	-
Premis ladang ternakan/ Livestock farms premise	-	-	-
Panggung wayang/ Cinema	-	-	-
Kelab/pub bar hiburan/ Club/pub entertainment bar	-	-	-
Rumah teres/ Terrace house	-	-	3
Rumah flat/ Flat	-	-	-
Rumah apartment/kondominium/ Apartment/condominium house	-	-	-
Rumah panjang/tradisional/ Long house/traditional	-	-	2
Masjid/surau/ Mosque/surau	-	-	-
Tokong/ Chinese temple	-	-	-
Kuil/ Hindu temple	-	-	-
Gereja/ Church	-	-	-
Institut pengajian tinggi awam/ Public higher education institution	-	-	-
Institut pengajian tinggi swasta/ Private higher education institution	-	-	-
Sekolah rendah kerajaan/ Government primary school	-	-	-
Sekolah rendah swasta/ Private primary school	-	-	-
Sekolah menengah kerajaan/ Government secondary school	-	-	-
Sekolah menengah swasta/ Private secondary school	-	-	-
Pra sekolah/tadika kerajaan/ Government pre-school/kindergarten	-	-	-
Pra sekolah/tadika swasta/ Private pre-school/kindergarten	-	-	-
Asrama sekolah/ School hostel	-	-	1
Asrama pekerja/ Worker hostel	-	-	-
Hospital/klinik awam/ Public hospital/clinic	-	-	-
Hospital/klinik swasta/ Private hospital/clinic	-	-	-
Premis/hotel budget/ Budget premise/hotel	-	-	-
Asrama/rumah tumpangan/ Hostel/guest house	-	-	-
Rumah kedai/ Shop house	-	-	1
Pusat Tahfiz/ Tahfiz center	-	-	-
Lain-lain/ Others	-	-	2
Bilangan kebakaran bangunan mengikut punca kebakaran	11	9	15
<i>Number of fire breakouts in building by cause</i>			
Elektrik/ Electricity	-	-	1
Puntung rokok/ Cigarette butts	1	-	-
Percikan api/ Sparks of fire	-	1	-
Mercun/bunga api/ Fire crackers/fireworks	-	-	-
Ubat nyamuk/lilin/colok/ Mosquito coil/candle/joss-stick	-	-	-
Dapur gas/minyak tanah/ Gas stove/kerosene	1	1	-
Reaksi spontan/ Spontaneous reaction	-	-	-
Sengaja dibakar dengan niat baik/ Arson with good intention	-	-	-
Sengaja dibakar dengan niat jahat/ Incendiary arson	-	-	-
Tindak balas kimia/ Chemical reaction	-	-	-
Mancis api/ Matches	-	-	-
Lain-lain punca/ Other sources	9	7	13
Punca tidak diketahui/ Unknown source	-	-	1

Sumber: Jabatan Bomba dan Penyelamat Malaysia

Source: Fire and Rescue Department of Malaysia

Jadual 9 : Statistik terpilih keselamatan awam, daerah pentadbiran Hulu Perak, Perak (samb.)

Table 9 : Selected statistics of public safety, Hulu Perak administrative district, Perak (cont'd)

	2019	2020	2021
Bilangan penagih dadah <i>Number of drug addicts</i>	210	237	255
Bilangan kanak-kanak yang terlibat dengan jenayah <i>Number of children involved in crime</i>	7	5	2
Lelaki/ Male	7	5	2
Perempuan/ Female	-	-	-
Statistik parol <i>Statistics of parole</i>			
Bilangan pejabat parol daerah <i>Number of parole district offices</i>	1	1	1
Bilangan Orang DiParol <i>Number of parolees</i>	20	33	67
Melayu/ Malay	17	32	55
Cina/ Chinese	-	-	5
India/ Indians	2	1	7
Lain-lain/ Others	1	-	-
Lelaki/ Male	20	32	66
Melayu/ Malay	17	31	55
Cina/ Chinese	-	-	5
India/ Indians	2	1	6
Lain-lain/ Others	1	-	-
Perempuan/ Female	-	1	1
Melayu/ Malay	-	1	-
Cina/ Chinese	-	-	-
India/ Indians	-	-	1
Lain-lain/ Others	-	-	-

Sumber: Agensi Antidadah Kebangsaan

Jabatan Kebajikan Masyarakat

Jabatan Penjara Malaysia

Source: National Anti-Drugs Agency

Department of Social Welfare

Department of Prison Malaysia

Jadual 9 : Statistik terpilih keselamatan awam, daerah pentadbiran Hulu Perak, Perak (samb.)*Table 9 : Selected statistics of public safety, Hulu Perak administrative district, Perak (cont'd)*

	2019	2020	2021
Bilangan banduan sabitan mengikut jantina dan kumpulan etnik <i>Number of convicted prisoners by sex and ethnic group</i>	n.a	n.a	n.a
Lelaki/ Male	n.a	n.a	n.a
Perempuan/ Female	n.a	n.a	n.a
Warganegara <i>Citizens</i>	n.a	n.a	n.a
Bumiputera	n.a	n.a	n.a
Cina/ Chinese	n.a	n.a	n.a
India/ Indians	n.a	n.a	n.a
Lain-lain/ Others	n.a	n.a	n.a
Bukan warganegara <i>non-Citizens</i>	n.a	n.a	n.a
Bilangan pesalah yang mengikuti program komuniti mengikut jantina dan etnik <i>The number of offenders who attended community programmes by sex and ethnic</i>			
Jantina/ Sex	n.a	n.a	16
Lelaki/ Male	n.a	n.a	16
Perempuan/ Female	n.a	n.a	-
Etnik/ Ethnic	n.a	n.a	16
Malay/ Malay	n.a	n.a	14
Cina/ Chinese	n.a	n.a	-
India/ Indians	n.a	n.a	2
Lain-lain/ Others	n.a	n.a	-

Sumber: Jabatan Penjara Malaysia
Source: Department of Prison Malaysia

Nota/ Note:

n.a - Data tidak tersedia/ berkenaan

Data is not available/ applicable

INDIKATOR SOSIAL

10

**PELANCONGAN,
PENGANGKUTAN &
REKREASI**

Muka surat ini sengaja dibiarkan kosong
This page is deliberately left blank

Jadual 10 : Statistik terpilih pelancongan, pengangkutan dan rekreasi, daerah pentadbiran Hulu Perak, Perak
Table 10 : Selected statistics of tourism, transportation and recreation, Hulu Perak administrative district, Perak

	2019	2020	2021
Bilangan kluster homestay <i>Number of homestay clusters</i>	1	1	1
Bilangan premis penginapan <i>Number of accommodation premises</i>	24	22	21
Bilangan kampung Desa Lestari <i>Number of Desa Lestari villages</i>	-	-	2
Bilangan kumulatif kenderaan bermotor yang berdaftar <i>Cumulative number of registered motor vehicles</i>			
JPJ Pejabat Kecil Grik	33,988	34,794	35,335
Motokar/ Motorcar	1,253	1,232	1,242
Motorsikal/ Motorcycle	32,677	33,497	34,023
Kenderaan awam/ Public transport	5	5	5
Kenderaan perdagangan/ Commercial vehicle	24	27	27
Lain-lain kenderaan^a/ Other vehicles	29	33	38
Bilangan pendaftaran kenderaan baharu <i>Number of newly registered motor vehicles</i>			
JPJ Pejabat Kecil Grik	771	850	541
Motokar/ Motorcar	2	2	10
Motorsikal/ Motorcycle	769	842	526
Kenderaan awam/ Public transport	-	-	-
Kenderaan perdagangan/ Commercial vehicle	-	2	-
Lain-lain kenderaan^a/ Other vehicles	-	4	5

Sumber: Kementerian Pelancongan, Seni dan Budaya Malaysia
 Kementerian Pembangunan Luar Bandar
 Jabatan Pengangkutan Jalan Malaysia
 Source: Ministry of Tourism, Arts and Culture Malaysia
 Ministry of Rural Development
 Road Transport Department Malaysia

Nota/ Notes:

^a Merangkumi kenderaan seperti karavan, kenderaan bomba kerajaan & swasta, kenderaan sekolah memandu, kenderaan mayat, kenderaan orang cacat, kenderaan kerajaan, kenderaan pihak berkuasa tempatan, ambulan dan kenderaan kedutaan
 Includes vehicles such as caravans, government & private fire vehicles, driving school vehicles, hearse, vehicle for disabled person, government vehicles, local authority vehicles, ambulance and embassy vehicles

Muka surat ini sengaja dibiarkan kosong
This page is deliberately left blank

INDIKATOR SOSIAL

11

INTERNET DAN MEDIA SOSIAL

Muka surat ini sengaja dibiarkan kosong
This page is deliberately left blank

Jadual 11 : Statistik terpilih internet dan media sosial, daerah pentadbiran Hulu Perak, Perak

Table 11 : Selected statistics of internet and social media, Hulu Perak administrative district, Perak

	2019	2020	2021
Bilangan Pusat Ekonomi Digital (PEDi) <i>Number of Digital Economy Centres</i>	7	7	7
Bilangan Pusat Maklumat Rakyat <i>Number of Citizen Information Centres</i>	1	1	1

	2014	2016	2019
Peratusan isi rumah yang memiliki peralatan dan perkhidmatan telekomunikasi (%) <i>Percentage of households owned telecommunication equipment and services</i>			
Langganan internet di rumah <i>Subscription of internet at home</i>	22.0	67.6	61.6
Telefon bimbit <i>Mobile phone</i>	93.9	93.2	98.0
Siaran TV berbayar <i>Pay TV channel</i>	72.9	75.4	71.1

Sumber: Kementerian Komunikasi dan Multimedia Malaysia
Jabatan Perangkaan Malaysia
Source: Ministry of Communications and Multimedia Malaysia
Department of Statistics Malaysia

Nota/ Note:

PEDi merujuk kepada Pusat Ekonomi Digital Keluarga Malaysia

Refers to Keluarga Malaysia Digital Economy Centre

Muka surat ini sengaja dibiarkan kosong
This page is deliberately left blank

INDIKATOR SOSIAL

12

KEMUDAHAN ASAS

Muka surat ini sengaja dibiarkan kosong
This page is deliberately left blank

Jadual 12 : Statistik terpilih kemudahan asas, daerah pentadbiran Hulu Perak, Perak

Table 12 : Selected statistics of basic amenities, Hulu Perak administrative district, Perak

	2014	2016	2019
Jenis bekalan air (%) <i>Type of water supply</i>	100.0	100.0	100.0
Air paip di rumah <i>Piped water in the house</i>	95.8	97.0	96.6
Air paip awam <i>Public water stand pipe</i>	-	-	1.0
Lain-lain <i>Others</i>	4.2	3.0	2.4
Kemudahan bekalan elektrik (%) <i>Accessibility to electricity supply</i>	100.0	100.0	100.0
Kemudahan bekalan elektrik <i>Accessible to electricity</i>	100.0	100.0	99.7
Tiada bekalan elektrik <i>No electricity</i>	-	-	0.3
Kemudahan kutipan sampah (%) <i>Garbage collection facility</i>	100.0	100.0	100.0
Tempat kediaman <i>Living quarters</i>	31.8	39.8	44.2
Kawasan^a <i>Area</i>	13.6	24.1	13.6
Tiada <i>None</i>	54.6	36.1	42.2
	2019	2020	2021
Statistik sisa perbandaran yang dirawat <i>Statistics of municipal waste treated</i>			
Majlis Daerah Gerik			
Tapak pelupusan/ Disposal site			
Bilangan tapak pelupusan/ Number of disposal sites	1	1	2
Luas tapak/ Site area (Ha)	18.0	18.0	26.1
Anggaran purata berat sisa yang dilupuskan setiap hari (Tan metrik/hari) <i>Estimated average weight of waste disposed daily (Metric tonnes/day)</i>	-	-	-
Loji rawatan termal/ Thermal treatment plant			
Bilangan loji rawatan termal/ Number of thermal treatment plants	-	-	-
Luas tapak/ Site area (Ha)	-	-	-
Jumlah berat sisa yang dilupuskan (Tan metrik/hari) <i>Total amount of residual waste (Metric tonnes/day)</i>	-	-	-
Majlis Daerah Pengkalan Hulu			
Tapak pelupusan/ Disposal site			
Bilangan tapak pelupusan/ Number of disposal sites	1	1	-
Luas tapak/ Site area (Ha)	8.1	8.1	-
Anggaran purata berat sisa yang dilupuskan setiap hari (Tan metrik/hari) <i>Estimated average weight of waste disposed daily (Metric tonnes/day)</i>	-	-	-
Loji rawatan termal/ Thermal treatment plant			
Bilangan loji rawatan termal/ Number of thermal treatment plants	-	-	-
Luas tapak/ Site area (Ha)	-	-	-
Jumlah berat sisa yang dilupuskan (Tan metrik/hari) <i>Total amount of residual waste (Metric tonnes/day)</i>	-	-	-
Majlis Daerah Lenggong			
Tapak pelupusan/ Disposal site			
Bilangan tapak pelupusan/ Number of disposal sites	1	1	1
Luas tapak/ Site area (Ha)	1.5	1.5	1.5
Anggaran purata berat sisa yang dilupuskan setiap hari (Tan metrik/hari) <i>Estimated average weight of waste disposed daily (Metric tonnes/day)</i>	-	-	-
Loji rawatan termal/ Thermal treatment plant			
Bilangan loji rawatan termal/ Number of thermal treatment plants	-	-	-
Luas tapak/ Site area (Ha)	-	-	-
Jumlah berat sisa yang dilupuskan (Tan metrik/hari) <i>Total amount of residual waste (Metric tonnes/day)</i>	-	-	-

Sumber: Jabatan Perangkaan Malaysia
Kementerian Perumahan dan Kerajaan Tempatan
Source: Department of Statistics Malaysia
Ministry of Housing and Local Government

Nota/ Notes :

^a Kutipan sampah di tempat pengumpulan yang jaraknya melebihi 100 meter dari tempat kediaman

Garbage collection in the collection area where the distance is more than 100 meters away from the living quarters

Ha Merujuk kepada Hektar

Refers to Hectare

Jadual 12 : Statistik terpilih kemudahan asas, daerah pentadbiran Hulu Perak, Perak (samb.)

Table 12 : Selected statistics of basic amenities, Hulu Perak administrative district, Perak (cont'd)

	2019	2020	2021
Statistik kamera litar tertutup di kawasan pihak berkuasa tempatan			
<i>Statistics on closed-circuit television in local authority area</i>			
Majlis Daerah Gerik	-	-	-
Majlis Daerah Lenggong	-	-	-
Majlis Daerah Pengkalan Hulu	-	-	-
Hasil cukai taksiran (RM juta)			
<i>Revenue of assessment tax (RM million)</i>			
Majlis Daerah Gerik	2.0	2.1	n.a
Majlis Daerah Lenggong	0.3	0.3	n.a
Majlis Daerah Pengkalan Hulu	1.2	1.2	n.a
Bilangan Komuniti Harapan Malaysia	7	8	-
<i>Number of Harapan Malaysia Communities</i>			
Bilangan Kelab Malaysiaku	4	4	6
<i>Number of Malaysiaku Clubs</i>			
Bilangan paparan luar milik JaPen	7	n.a	n.a
<i>Number of billboards belongs to JaPen</i>			
Bilangan Pusat Komuniti Desa	-	-	-
<i>Number of Rural Community Centres</i>			
Statistik program pemeraksanaan ekonomi komuniti bandar	n.a	-	-
<i>Statistics of urban community economic empowerment programmes</i>			
Bilangan tempat ibadah mengikut agama			
<i>Number of place of worships by religious</i>			
Majlis Daerah Gerik			
Islam/ Muslim			
Masjid/ Mosque	n.a	6	23
Surau	n.a	5	49
Bukan Islam/ non-Muslim			
Tokong/ Chinese temple	n.a	2	5
Kuil/ Hindu temple	n.a	1	3
Gereja/ Church	n.a	2	2
Lain-lain/ Others	n.a	-	-
Majlis Daerah Lenggong			
Islam/ Muslim			
Masjid/ Mosque	n.a	8	17
Surau	n.a	2	43
Bukan Islam/ non-Muslim			
Tokong/ Chinese temple	n.a	3	2
Kuil/ Hindu temple	n.a	3	1
Gereja/ Church	n.a	1	1
Lain-lain/ Others	n.a	-	-
Majlis Daerah Pengkalan Hulu			
Islam/ Muslim			
Masjid/ Mosque	n.a	8	7
Surau	n.a	18	12
Bukan Islam/ non-Muslim			
Tokong/ Chinese temple	n.a	4	2
Kuil/ Hindu temple	n.a	3	4
Gereja/ Church	n.a	2	4
Lain-lain/ Others	n.a	-	2

Sumber: Kementerian Perumahan dan Kerajaan Tempatan
Pihak berkuasa tempatan

Kementerian Komunikasi dan Multimedia Malaysia
Kementerian Pembangunan Luar Bandar

Source: Ministry of Housing and Local Government

Local authority

Ministry of Communications and Multimedia Malaysia

Ministry of Rural Development

Nota/ Note:

n.a - Data tidak tersedia/ berkenaan

Data is not available/ applicable

Jadual 12 : Statistik terpilih kemudahan asas, daerah pentadbiran Hulu Perak, Perak (samb.)

Table 12 : Selected statistics of basic amenities, Hulu Perak administrative district, Perak (cont'd)

	2020	2021
Bilangan tandas awam		
<i>Number of public toilets</i>		
Majlis Daerah Gerik	8	8
Majlis Daerah Lenggong	5	5
Majlis Daerah Pengkalan Hulu	11	11
Bilangan taman awam^a	-	-
<i>Number of public parks</i>		
Bilangan bank^b	n.a	6
<i>Number of banks</i>		
Bank Perdagangan	n.a	3
<i>Commercial bank</i>		
Bank Islam	n.a	-
<i>Islamic Bank</i>		
Bank Pelaburan	n.a	-
<i>Investment Bank</i>		
Institusi Kewangan Pembangunan	n.a	3
<i>Development Financial Institute</i>		

Sumber: Kementerian Perumahan dan Kerajaan Tempatan

Bank Negara Malaysia

Laman sesawang rasmi bank

Source: Ministry of Housing and Local Government

Central Bank of Malaysia

Bank official website

Nota/ Notes :

^a **Taman awam yang dibangunkan dengan menggunakan peruntukan Jabatan Landskap Negara**

A public park that was developed using the allocation of the National Landscape Department

^b **Meliputi cawangan bagi 26 bank perdagangan, 16 bank islam, 11 bank pelaburan dan 6 institusi pembangunan kewangan**

Includes branches of 26 commercial banks, 16 islamic banking, 11 investment banks and 6 development financial institutions

n.a - Data tidak tersedia/ berkenaan

Data is not available/ applicable

Muka surat ini sengaja dibiarkan kosong
This page is deliberately left blank

INDIKATOR EKONOMI

13

**KELUARAN DALAM
NEGERI KASAR**

Muka surat ini sengaja dibiarkan kosong
This page is deliberately left blank

Jadual 13 : Statistik terpilih Keluaran Dalam Negeri Kasar (KDNK), Perak

Table 13 : Selected statistics of Gross Domestic Product (GDP), Perak

	2019	2020 ^e	2021 ^P
KDNK mengikut jenis aktiviti ekonomi pada harga malar 2015 - RM juta			
<i>GDP by kind of economic activity at constant 2015 prices - RM million</i>			
Jenis aktiviti ekonomi			
<i>Kind of economic activity</i>			
Pertanian <i>Agriculture</i>	11,312	11,429	11,784
Perlombongan dan pengkuarian <i>Mining and quarrying</i>	505	432	417
Pembuatan <i>Manufacturing</i>	13,683	14,158	15,462
Pembinaan <i>Construction</i>	2,490	2,057	1,920
Perkhidmatan <i>Services</i>	47,971	46,071	47,161
Utiliti, pengangkutan & penyimpanan dan maklumat & komunikasi <i>Utility, transport & storage and information & communication</i>	15,408	14,571	15,202
Perdagangan borong & runcit, makanan & minuman dan penginapan <i>Wholesale & retail trade, food & beverage and accommodation</i>	14,193	13,089	12,956
Kewangan & insurans, hartanah dan perkhidmatan perniagaan <i>Finance & insurance, real estate and business services</i>	5,672	5,660	5,888
Perkhidmatan-perkhidmatan lain <i>Other services</i>	4,313	3,979	3,850
Perkhidmatan kerajaan <i>Government services</i>	8,384	8,773	9,265
Tambah: Duti import <i>Plus: Import duties</i>	32	51	35
KDNK pada harga pembeli <i>GDP at purchasers' prices</i>	75,993	74,199	76,780

Sumber: Jabatan Perangkaan Malaysia
Source: Department of Statistics Malaysia

Nota/ Notes:

^e Anggaran
Estimates

^P Permulaan
Preliminary

Jadual 13 : Statistik terpilih Keluaran Dalam Negeri Kasar (KDNK), Perak (samb.)

Table 13 : Selected statistics of Gross Domestic Product (GDP), Perak (cont'd)

	(%)					
	Perubahan peratusan tahunan			Peratus sumbangan kepada KDNK		
	Annual percentage change			Percentage share to GDP		
	2019	2020 ^e	2021 ^p	2019	2020 ^e	2021 ^p
KDNK mengikut jenis aktiviti ekonomi pada harga malar 2015						
<i>GDP by kind of economic activity at constant 2015 prices</i>						
Jenis aktiviti ekonomi						
<i>Kind of economic activity</i>						
Pertanian	2.9	1.0	3.1	14.9	15.4	15.3
<i>Agriculture</i>						
Perlombongan dan pengkuarian	9.5	-14.4	-3.4	0.7	0.6	0.5
<i>Mining and quarrying</i>						
Pembuatan	3.5	3.5	9.2	18.0	19.1	20.1
<i>Manufacturing</i>						
Pembinaan	6.6	-17.4	-6.7	3.3	2.8	2.5
<i>Construction</i>						
Perkhidmatan	4.5	-4.0	2.4	63.1	62.1	61.4
<i>Services</i>						
Utiliti, pengangkutan & penyimpanan dan maklumat & komunikasi	2.0	-5.4	4.3	20.3	19.6	19.8
<i>Utility, transport & storage and information & communication</i>						
Perdagangan borong & runcit, makanan & minuman dan penginapan	7.5	-7.8	-1.0	18.7	17.6	16.9
<i>Wholesale & retail trade, food & beverage and accommodation</i>						
Kewangan & insurans, hartanah dan perkhidmatan perniagaan	5.0	-0.2	4.0	7.5	7.6	7.7
<i>Finance & insurance, real estate and business services</i>						
Perkhidmatan-perkhidmatan lain	5.1	-7.8	-3.2	5.7	5.4	5.0
<i>Other services</i>						
Perkhidmatan kerajaan	3.5	4.6	5.6	11.0	11.8	12.1
<i>Government services</i>						
Tambah: Duti import	-70.4	62.1	-32.0	0.0	0.1	0.0
<i>Plus: Import duties</i>						
KDNK pada harga pembeli	4.1	-2.4	3.5	100.0	100.0	100.0
<i>GDP at purchasers' prices</i>						

Sumber: Jabatan Perangkaan Malaysia
Source: Department of Statistics Malaysia

Nota/ Notes:

^e Anggaran

Estimates

^p Permulaan

Preliminary

INDIKATOR EKONOMI

14

**INDEKS HARGA
PENGGUNA**

Muka surat ini sengaja dibiarkan kosong
This page is deliberately left blank

Jadual 14 : Statistik terpilih Indeks Harga Pengguna (IHP), Perak

Table 14 : Selected statistics of Consumer Price Index (CPI), Perak

	Nombor Indeks Index Numbers			Perubahan Peratus (%) Percentage Change	
	2019	2020	2021	2020/2019	2021/2020
Indeks Harga Pengguna (2010=100) dan perubahan peratus mengikut kumpulan utama					
<i>Consumer Price Index (2010=100) and percentage change by main groups</i>					
Kumpulan utama					
<i>Main group</i>					
Jumlah <i>Total</i>	117.5	116.0	119.1	-1.3	2.7
01 Makanan & Minuman Bukan Alkohol <i>Food & Non-Alcoholic Beverages</i>	126.2	128.2	130.5	1.6	1.8
02 Minuman Alkohol & Tembakau <i>Alcoholic Beverages & Tobacco</i>	165.7	166.7	167.5	0.6	0.5
03 Pakaian & Kasut <i>Clothing & Footwear</i>	92.4	92.1	91.6	-0.3	-0.5
04 Perumahan, Air, Elektrik, Gas & Bahan Api Lain <i>Housing, Water, Electricity, Gas & Other Fuels</i>	114.8	110.9	113.6	-3.4	2.4
05 Hiasan, Perkakasan & Penyelenggaraan Isi Rumah <i>Furnishings, Household Equipment & Routine Household Maintenance</i>	114.7	114.9	117.0	0.2	1.8
06 Kesihatan <i>Health</i>	118.0	119.6	121.0	1.4	1.2
07 Pengangkutan <i>Transport</i>	111.3	99.3	110.9	-10.8	11.7
08 Komunikasi <i>Communication</i>	100.0	101.7	101.7	1.7	-
09 Perkhidmatan Rekreasi & Kebudayaan <i>Recreation Services & Culture</i>	108.5	109.2	109.3	0.6	0.1
10 Pendidikan <i>Education</i>	113.7	114.2	114.6	0.4	0.4
11 Restoran & Hotel <i>Restaurants & Hotels</i>	126.2	126.5	128.0	0.2	1.2
12 Pelbagai Barangan & Perkhidmatan <i>Miscellaneous Goods & Services</i>	115.6	118.3	118.7	2.3	0.3

Sumber: Jabatan Perangkaan Malaysia
Source: Department of Statistics Malaysia

Muka surat ini sengaja dibiarkan kosong
This page is deliberately left blank

INDIKATOR EKONOMI

15

EKSPORT DAN IMPORT

Muka surat ini sengaja dibiarkan kosong
This page is deliberately left blank

Jadual 15 : Statistik terpilih eksport dan import, daerah pentadbiran Hulu Perak, Perak

Table 15 : Selected statistics of exports and imports, Hulu Perak administrative district, Perak

	(RM juta/ RM million)		
	2019	2020	2021
Nilai eksport dan import mengikut pintu keluar dan masuk			
<i>Exports and imports value by exit and entry points</i>			
Eksport/ Exports	n.a	n.a	n.a
Import/ Imports	n.a	n.a	n.a

Sumber: Jabatan Perangkaan Malaysia
Source: Department of Statistics Malaysia

Nota/ Note:

n.a - Data tidak tersedia/ berkenaan

Data is not available/ applicable

Muka surat ini sengaja dibiarkan kosong
This page is deliberately left blank

INDIKATOR EKONOMI

16

PERTANIAN

Muka surat ini sengaja dibiarkan kosong
This page is deliberately left blank

Jadual 16 : Statistik terpilih sektor pertanian, daerah pentadbiran Hulu Perak, Perak

Table 16 : Selected statistics of agriculture sector, Hulu Perak administrative district, Perak

	2015
Bilangan pertubuhan <i>Number of establishments</i>	30
Tanaman <i>Crops</i>	23
Ternakan <i>Livestock</i>	4
Perikanan <i>Fisheries</i>	-
Perhutanan dan pembalakan <i>Forestry and logging</i>	3

Sumber: Jabatan Perangkaan Malaysia
Source: Department of Statistics Malaysia

Jadual 16 : Statistik terpilih sektor pertanian, daerah pentadbiran Hulu Perak, Perak (samb.)

Table 16 : Selected statistics of agriculture sector, Hulu Perak administrative district, Perak (cont'd)

	(Mt)		
	2019	2020	2021
Tanaman			
<i>Crops</i>			
Pengeluaran sayur-sayuran utama			
<i>Production of main vegetables</i>			
Bayam/ Spinach	1.2	3.6	3.4
Bendi/ Lady's finger	38.3	33.4	35.1
Cekur manis/ Sweet shoot	-	-	-
Cili merah/ Red chili	173.4	154.8	151.7
Cili padi/ Hot chili	-	1.7	-
Daun bawang/ Spring onion	3.6	3.6	3.6
Daun saderi/ Celery	-	-	-
Kacang botol/ Four-angled bean	-	-	-
Kacang buncis/ French bean	-	1.0	3.8
Kacang panjang/ Long bean	62.5	78.2	130.0
Kailan/ Chinese kale	4.8	4.8	4.8
Kangkung/ Water spinach	6.9	9.6	8.7
Kobis bulat/ Round cabbage	-	-	-
Kobis cina/ Chinese cabbage	-	-	-
Kuca/ Chinese chives	3.0	3.6	3.4
Kundur/ Wax gourd	-	-	-
Labu air/ Bottle gourd	4.0	-	2.3
Labu manis/ Pumpkin	11.0	24.0	58.0
Lobak merah/ Carrot	-	-	-
Lobak putih/ Radish	-	-	-
Peria/ Bitter gourd	52.6	42.3	64.4
Peria katak/ Dwarf bitter gourd	-	-	-
Petola segi/ Angled loofah	17.5	53.0	80.1
Petola ular/ Snake gourd	-	-	-
Salad/ Lettuce	-	-	-
Sawi/ Mustard	16.3	8.6	3.1
Terung/ Brinjal	250.5	164.8	168.3
Timun/ Cucumber	265.3	435.5	975.2
Tomato	-	-	-
Pengeluaran tanaman industri			
<i>Production of industrial crops</i>			
Kelapa/ Coconut	16.2	20.3	44.6
Kopi/ Coffee	-	-	-
Tebu gula/ Sugar cane	-	-	-
Teh/ Tea	-	-	-
Nipah/ Nipa palm	-	-	-
Pinang/ Areca nut	-	-	-
Roselle	-	-	-
Rumbia/sagu/ Sago	-	-	-
Cendawan/ Mushroom	-	1.6	5.8
Lebah kelulut/ Kelulut bee	1.3	1.2	1.2
Lebah madu/ Honey bee	-	-	-
Jagung bijian/ Grain corn	-	-	-

Sumber: Kementerian Pertanian dan Industri Makanan Malaysia

Source: Ministry of Agriculture and Food Industry Malaysia

Nota/ Notes:

Mt Merujuk kepada Tan metrik*Refers to Metric tonnes***0.0 menunjukkan pengeluaran yang kurang daripada 0.05 Mt***0.0 shows the production is less than 0.05 Mt*

Jadual 16 : Statistik terpilih sektor pertanian, daerah pentadbiran Hulu Perak, Perak (samb.)

Table 16 : Selected statistics of agriculture sector, Hulu Perak administrative district, Perak (cont'd)

	(Mt)		
	2019	2020	2021
Tanaman (samb.)			
<i>Crops (cont'd)</i>			
Pengeluaran herba utama			
<i>Production of main herbs</i>			
Bonglai	-	-	-
Belalai gajah	-	-	-
Cekur	-	-	-
Dukung anak	-	-	-
Gelenggang	-	-	-
Halia bara/ Ginger	-	-	-
Hempedu bumi/ Bile of the earth	-	-	-
Inai/ Henna	-	-	-
Jarum tujuh bilah	-	-	-
Jering	-	-	-
Kacip fatimah/ Fatimah's betel cutter	-	-	-
Kaduk	-	-	-
Kesum	-	-	-
Kunyit hitam/ Black turmeric	-	-	-
Lidah buaya/ Aloe vera	-	-	-
Mas cotek	-	-	-
Melada pahit	-	-	-
Mengkudu/noni/ Great morinda	-	-	-
Misai kucing	-	-	-
Mulberi/ Mulberry	-	-	-
Nilam/ Sapphire	-	-	-
Pandan	-	-	-
Pecah beling	-	-	-
Pegaga/ Pennywort	-	-	-
Petai	15.4	17.3	18.0
Petai belalang	-	-	-
Pokok teh/ Tea tree	-	-	-
Pudina/ Mint	-	-	-
Selasih/ Basil	-	-	-
Serai wangi/ Fragrant lemon grass	-	-	-
Sirih/ Betel vine	-	-	-
Stevia	-	-	-
Temu lawak	-	-	-
Terung pipit/ Turkey berry	-	-	-
Tongkat ali/ Long jack	-	-	-
Ulam raja/ The king's salad	-	-	-
Lemon Myrtle	-	-	-
Tenggek burung/ Evodia redleyi	-	-	-
Pengeluaran tanaman ladang			
<i>Production of cash crops</i>			
Jagung manis/ Sweet corn	6.8	26.9	1.9
Kacang tanah/ Groundnuts	-	-	-
Ubi kayu/ Cassava	-	-	-
Ubi keladi/ Yam	-	-	-
Ubi keledak/ Sweet potato	-	-	-
Tebu kuning/ Sugar cane	-	-	-
Sengkuang/ Yambean	-	-	-
Ubi badak	-	-	-
Ubi kemili	-	-	-
Ubi kentang/ Potato	-	-	-

Sumber: Kementerian Pertanian dan Industri Makanan Malaysia

Source: Ministry of Agriculture and Food Industry Malaysia

Nota/ Notes :

Mt Merujuk kepada Tan metrik

Refers to Metric tonnes

0.0 menunjukkan pengeluaran yang kurang daripada 0.05 Mt

0.0 shows the production is less than 0.05 Mt

Jadual 16 : Statistik terpilih sektor pertanian, daerah pentadbiran Hulu Perak, Perak (samb.)

Table 16 : Selected statistics of agriculture sector, Hulu Perak administrative district, Perak (cont'd)

	(Mt)		
	2019	2020	2021
Tanaman (samb.)			
<i>Crops (cont'd)</i>			
Pengeluaran rempah-ratus			
<i>Production of spices</i>			
Asam gelugor	-	-	-
Asam jawa/ Tamarind	-	-	-
Bunga kantan/ Pink cone ginger	-	-	-
Cengkih/ Clove	-	-	-
Halia/ Ginger	-	-	-
Kari/ Curry	-	-	-
Kayu manis/ Cinnamon	-	-	-
Ketumbar/ Coriander	-	-	-
Kunyit/ Turmeric	-	-	-
Lada hitam/ Black pepper	-	-	-
Lengkuas/ Greater galangal	-	-	-
Limau kasturi/ Calamondin lime	20.7	24.3	43.3
Limau nipis/ Lime	77.5	90.0	55.7
Limau purut/ Kaffir lime	-	-	-
Pala/ Nutmeg	-	-	-
Selom	-	-	-
Serai/ Lemon grass	58.4	91.0	55.8
Pengeluaran buah-buahan utama			
<i>Production of main fruits</i>			
Belimbing/ Starfruit	-	-	-
Betik/ Papaya	244.6	576.5	775.5
Cempedak	34.3	50.2	52.7
Ciku/ Sapodilla	-	-	-
Dokong	480.8	211.1	458.6
Duku	-	-	-
Duku langsung	-	-	-
Durian	2,150.2	3,070.6	3,086.9
Jambu batu/ Guava	39.0	70.3	85.6
Langsat	21.6	9.8	12.3
Limau besar/ Pomelo	13.5	1.8	5.5
Limau manis/ Sweet orange	-	-	-
Mangga/ Mango	-	-	-
Manggis/ Mangosteen	198.6	128.6	171.9
Mata naga/ Dragon fruit	-	-	-
Nanas/ Pineapple	293.2	256.5	692.9
Nangka/ Jackfruit	6.0	6.0	22.8
Pisang/ Banana	886.0	764.9	985.2
Pulasan	-	-	-
Rambutan	66.8	60.8	81.9
Salak	-	-	-
Tembikai/ Watermelon	8.0	322.0	430.9

Sumber: Kementerian Pertanian dan Industri Makanan Malaysia

Source: Ministry of Agriculture and Food Industry Malaysia

Nota/ Notes:

Mt Merujuk kepada Tan metrik

Refers to Metric tonnes

0.0 menunjukkan pengeluaran yang kurang daripada 0.05 Mt

0.0 shows the production is less than 0.05 Mt

Jadual 16 : Statistik terpilih sektor pertanian, daerah pentadbiran Hulu Perak, Perak (samb.)

Table 16 : Selected statistics of agriculture sector, Hulu Perak administrative district, Perak (cont'd)

	2019	2020	2021
Bilangan penternak akuakultur berdaftar <i>Number of registered aquaculture culturists</i>	n.a	n.a	171
Pengeluaran akuakultur air tawar mengikut sistem ternakan <i>Freshwater aquaculture production by culture system</i>	1,682.8	1,985.3	2,826.4
Kolam/ Ponds	117.6	96.7	89.7
Bekas lombong/ Ex-mining pools	-	-	-
Sangkar/ Cages	1,543.9	1,877.6	2,706.2
Tangki simen/ Cement tanks	-	-	-
Tangki kanvas/ Canvas tanks	-	-	-
Kandang ikan/ Pen culture	21.2	11.1	30.4
Estet/ Estate	-	-	-
Pengeluaran akuakultur air payau mengikut sistem ternakan <i>Brackishwater aquaculture production by culture system</i>	-	-	-
Kolam/ Ponds	-	-	-
Sangkar/ Cages	-	-	-
Tangki air payau/ Brackishwater tanks	-	-	-
Kandang air payau/ Brackishwater pen culture	-	-	-
Sistem kerang-kerangan/ Shellfish system	-	-	-
Rumpai laut/ Seaweeds	-	-	-

Sumber: Jabatan Perikanan Malaysia
Source: Department of Fisheries Malaysia

Nota/ Note :

n.a - Data tidak tersedia/ berkenaan

Data is not available/ applicable

Muka surat ini sengaja dibiarkan kosong
This page is deliberately left blank

INDIKATOR EKONOMI

17

**PERLOMBONGAN
DAN PENGKUARIAN**

Muka surat ini sengaja dibiarkan kosong
This page is deliberately left blank

Jadual 17 : Statistik terpilih sektor perlombongan dan pengkuarian, daerah pentadbiran Hulu Perak, Perak
Table 17 : Selected statistics of mining and quarrying sector, Hulu Perak administrative district, Perak

	2015
Bilangan pertubuhan <i>Number of establishments</i>	3

Sumber: Jabatan Perangkaan Malaysia
Source: Department of Statistics Malaysia

Nota/Note:
Termasuk Kerian
Includes Kerian

Muka surat ini sengaja dibiarkan kosong
This page is deliberately left blank

INDIKATOR EKONOMI

18

PEMBUATAN

Muka surat ini sengaja dibiarkan kosong
This page is deliberately left blank

Jadual 18 : Statistik terpilih sektor pembuatan, daerah pentadbiran Hulu Perak, Perak

Table 18 : Selected statistics of manufacturing sector, Hulu Perak administrative district, Perak

	2015		
Bilangan pertubuhan <i>Number of establishments</i>	72		
	2019	2020	2021
Nilai pelaburan projek pembuatan yang diluluskan^a (RM '000) <i>Value of approved investment manufacturing project</i>	397,163	82,293	12,794
Pelaburan domestik <i>Domestic investment</i>	258,602	82,293	12,794
Pelaburan asing <i>Foreign investment</i>	138,561	-	-
Bilangan usahawan Satu Daerah Satu Industri mengikut bidang kraf <i>Number of Satu Daerah Satu Industri entrepreneurs by craft fields</i>	-	-	-
Aneka <i>Variety</i>	-	-	-
Aneka kraf <i>Craft various</i>	-	-	-
Hasil rimba <i>Jungle products</i>	-	-	-
Hasil tanah <i>Crops</i>	-	-	-
Logam <i>Metals</i>	-	-	-
Tekstil <i>Textiles</i>	-	-	-

**Sumber: Jabatan Perangkaan Malaysia
Lembaga Pembangunan Pelaburan Malaysia
Perbadanan Kemajuan Kraftangan Malaysia**
*Source: Department of Statistics Malaysia
Malaysian Investment Development Authority
Malaysian Handicraft Development Corporation*

Nota/ Note :

^a Hasil tambah mungkin berbeza kerana pembundaran
The added total may differs due to rounding

Muka surat ini sengaja dibiarkan kosong
This page is deliberately left blank

INDIKATOR EKONOMI

19

PEMBINAAN

Muka surat ini sengaja dibiarkan kosong
This page is deliberately left blank

Jadual 19 : Statistik terpilih sektor pembinaan, daerah pentadbiran Hulu Perak, Perak

Table 19 : Selected statistics of construction sector, Hulu Perak administrative district, Perak

	2015
Bilangan pertubuhan	139
<i>Number of establishments</i>	

Sumber: Jabatan Perangkaan Malaysia

Source: Department of Statistics Malaysia

Muka surat ini sengaja dibiarkan kosong
This page is deliberately left blank

INDIKATOR EKONOMI

20

PERKHIDMATAN

Muka surat ini sengaja dibiarkan kosong
This page is deliberately left blank

Jadual 20 : Statistik terpilih sektor perkhidmatan, daerah pentadbiran Hulu Perak, Perak

Table 20 : Selected statistics of services sector, Hulu Perak administrative district, Perak

	2015
Bilangan pertubuhan <i>Number of establishments</i>	1,844
Bekalan elektrik, gas, wap & pendingin udara^a <i>Electricity, gas, steam & air conditioning supply</i>	4
Bekalan air, pembetulan, pengurusan sisa & aktiviti pemulihan <i>Water supply, sewerage, waste management & remediation activities</i>	-
Perdagangan borong & runcit <i>Wholesale & retail trade</i>	1,045
Pengangkutan & penyimpanan <i>Transportation & storage</i>	67
Penginapan <i>Accommodation</i>	22
Makanan & minuman <i>Food & beverages</i>	517
Maklumat & komunikasi <i>Information & communication</i>	-
Kewangan <i>Finance</i>	10
Hartanah^b <i>Real estate</i>	5
Profesional, saintifik & teknikal <i>Professional, scientific & technical</i>	12
Pentadbiran & khidmat sokongan <i>Administrative & support services</i>	10
Pendidikan <i>Education</i>	13
Kesihatan & kerja sosial <i>Health & social work</i>	11
Kesenian, hiburan & rekreasi <i>Arts, entertainment & recreation</i>	15
Persendirian & lain-lain aktiviti <i>Personal & other activities</i>	117

Sumber: Jabatan Perangkaan Malaysia

Source: Department of Statistics Malaysia

Nota/ Notes :^aTermasuk Kerian, Kuala Kangsar dan Larut dan Matang*Includes Kerian, Kuala Kangsar and Larut dan Matang*^bTermasuk Perak Tengah*Includes Perak Tengah*

Jadual 20 : Statistik terpilih sektor perkhidmatan, daerah pentadbiran Hulu Perak, Perak (samb.)

Table 20 : Selected statistics of services sector, Hulu Perak administrative district, Perak (cont'd)

	2018
Statistik utama subsektor perdagangan borong dan runcit	
<i>Principal statistics of wholesale and retail trade sub-sector</i>	
Bilangan pertubuhan	972
<i>Number of establishments</i>	
Nilai output kasar (RM '000)	277,618
<i>Value of gross output</i>	
Nilai input perantaraan (RM '000)	106,640
<i>Value of intermediate input</i>	
Nilai ditambah (RM '000)	170,978
<i>Value added</i>	
Bilangan pekerja pada Disember atau pada tempoh gaji terakhir	2,926
<i>Total number of persons engaged during December or the last pay period</i>	
Gaji & upah yang dibayar (RM '000)	48,660
<i>Salaries & wages paid</i>	
Statistik utama perdagangan borong	
<i>Principal statistics of wholesale trade</i>	
Bilangan pertubuhan	81
<i>Number of establishments</i>	
Nilai output kasar (RM '000)	86,898
<i>Value of gross output</i>	
Nilai input perantaraan (RM '000)	30,390
<i>Value of intermediate input</i>	
Nilai ditambah (RM '000)	56,508
<i>Value added</i>	
Bilangan pekerja pada Disember atau pada tempoh gaji terakhir	439
<i>Total number of persons engaged during December or the last pay period</i>	
Gaji & upah yang dibayar (RM '000)	7,130
<i>Salaries & wages paid</i>	
Statistik utama perdagangan runcit	
<i>Principal statistics of retail trade</i>	
Bilangan pertubuhan	647
<i>Number of establishments</i>	
Nilai output kasar (RM '000)	149,396
<i>Value of gross output</i>	
Nilai input perantaraan (RM '000)	57,603
<i>Value of intermediate input</i>	
Nilai ditambah (RM '000)	91,793
<i>Value added</i>	
Bilangan pekerja pada Disember atau pada tempoh gaji terakhir	2,022
<i>Total number of persons engaged during December or the last pay period</i>	
Gaji & upah yang dibayar (RM '000)	34,730
<i>Salaries & wages paid</i>	
Statistik utama kenderaan bermotor	
<i>Principal statistics of motor vehicles</i>	
Bilangan pertubuhan	244
<i>Number of establishments</i>	
Nilai output kasar (RM '000)	41,322
<i>Value of gross output</i>	
Nilai input perantaraan (RM '000)	18,646
<i>Value of intermediate input</i>	
Nilai ditambah (RM '000)	22,676
<i>Value added</i>	
Bilangan pekerja pada Disember atau pada tempoh gaji terakhir	465
<i>Total number of persons engaged during December or the last pay period</i>	
Gaji & upah yang dibayar (RM '000)	6,800
<i>Salaries & wages paid</i>	

Sumber: Jabatan Perangkaan Malaysia
Source: Department of Statistics Malaysia

**PERTANYAAN BERHUBUNG DENGAN PENERBITAN INI BOLEH JUGA DIBUAT DI PEJABAT
PERANGKAAN NEGERI SEPERTI BERIKUT:**

Pengarah,
Jabatan Perangkaan Malaysia Negeri Johor,
Tingkat 14, Menara Tabung Haji,
Jalan Air Molek,
80000 Johor Bahru, Johor.
Tel. : 07-225 3700
Faks : 07-224 9972
E-mel : jpjohor@dosm.gov.my

Pengarah,
Jabatan Perangkaan Malaysia Negeri Kedah,
Aras 1, Zon C, Wisma Persekutuan,
Pusat Pentadbiran Kerajaan Persekutuan,
Bandar Muadzam Shah,
06550 Anak Bukit, Alor Setar, Kedah.
Tel. : 04-700 1240
Faks : 04-733 8412
E-mel : jpkedah@dosm.gov.my

Pengarah,
Jabatan Perangkaan Malaysia Negeri Kelantan,
Tingkat 8, Bangunan Persekutuan,
Jalan Bayam,
15514 Kota Bharu, Kelantan.
Tel. : 09-741 9449
Faks : 09-748 2142
E-mel : jpkelantan@dosm.gov.my

Pengarah,
Jabatan Perangkaan Malaysia Negeri Melaka,
Aras 7 & 8, Wisma Persekutuan,
Jalan MITC, Hang Tuah Jaya,
75450, Ayer Keroh,
Melaka.
Tel. : 06-252 2725
Faks : 06-252 2711
E-mel : jpmelaka@dosm.gov.my

Pengarah,
Jabatan Perangkaan Malaysia Negeri Sembilan,
Tingkat 12, Wisma Persekutuan,
Jalan Dato' Abdul Kadir,
70000 Seremban,
Negeri Sembilan.
Tel. : 06-765 5000
Faks : 06-765 5002
E-mel : jpnsambilan@dosm.gov.my

Pengarah,
Jabatan Perangkaan Malaysia Negeri Pahang,
Tingkat 7, Bangunan Persekutuan,
Jalan Gambut,
25000 Kuantan, Pahang.
Tel. : 09-516 3931/7
Faks : 09-514 4636
E-mel : jppahang@dosm.gov.my

Pengarah,
Jabatan Perangkaan Malaysia Negeri Pulau Pinang,
Tingkat 6, Bangunan Persekutuan,
10400 Jalan Anson,
Pulau Pinang.
Tel. : 04-226 6244
Faks : 04-229 9499
E-mel : jppulaupinang@dosm.gov.my

Pengarah,
Jabatan Perangkaan Malaysia Negeri Perak,
Tingkat 3, Blok A,
Bangunan Persekutuan Ipoh,
Jalan Dato' Seri Ahmad Said (Greentown),
30450 Ipoh, Perak.
Tel. : 05-255 4963
Faks : 05-255 1073
E-mel : jpperak@dosm.gov.my

Pengarah,
Jabatan Perangkaan Malaysia Negeri Perlis,
Tingkat 1, Bangunan Perodua Kangar,
No. 2C, Persiaran Jubli Perak
01000 Kangar, Perlis.
Tel. : 04-976 7381 / 976 9025
Faks : 04-976 8950
E-mel : jpperlis@dosm.gov.my

Pengarah,
Jabatan Perangkaan Malaysia Negeri Selangor,
Tingkat 9, Bangunan Darul Ehsan,
Jalan Indah, Seksyen 14,
40000 Shah Alam, Selangor.
Tel. : 03-5515 0200
Faks : 03-5518 0408
E-mel : jpselangor@dosm.gov.my

Pengarah,
Jabatan Perangkaan Malaysia Negeri Terengganu,
Tingkat 9, Wisma Persekutuan,
Jalan Sultan Ismail,
20200 Kuala Terengganu, Terengganu.
Tel. : 09-622 3062
Faks : 09-622 9659
E-mel : admin_jptrg@dosm.gov.my

Pengarah,
Jabatan Perangkaan Malaysia Negeri Sabah,
Tingkat 1-3, Blok C,
Kompleks Pentadbiran Kerajaan Persekutuan Sabah,
Jalan UMS, Beg Berkunci No. 2046,
88999 Kota Kinabalu, Sabah.
Tel. : 088-484 602
Faks : 088-484 659
E-mel : jpsabah@dosm.gov.my

Pengarah,
Jabatan Perangkaan Malaysia Negeri Sarawak,
Tingkat 7 & 8, Bangunan Tun Datuk Patinggi
Tuanku Haji Bujang, Jalan Simpang Tiga,
93514 Kuching, Sarawak.
Tel. : 082-240 287
Faks : 082-242 609
E-mel : sarawak@dosm.gov.my

Pengarah,
Jabatan Perangkaan Malaysia
Wilayah Persekutuan,
Tingkat 14 & 15, Wisma FGV,
Jalan Raja Laut,
50350 Kuala Lumpur.
Tel. : 03-2267 2400
Faks : 03-2274 5075
E-mel : dosmwp@dosm.gov.my

ENQUIRIES ABOUT THIS PUBLICATION CAN ALSO BE MADE AT THE FOLLOWING STATE STATISTICS OFFICES:

Director,
Department of Statistics, Malaysia, Johor,
14th Floor, Menara Tabung Haji,
Jalan Air Molek,
80000 Johor Bahru, Johor.
Tel. : 07-225 3700
Fax : 07-224 9972
Email : jpjohor@dosm.gov.my

Director,
Department of Statistics, Malaysia, Kedah,
1st Floor, Zon C, Wisma Persekutuan,
Pusat Pentadbiran Kerajaan Persekutuan,
Bandar Muadzam Shah,
06550 Anak Bukit, Alor Setar, Kedah.
Tel. : 04-700 1240
Fax : 04-733 8412
Email : jpkedah@dosm.gov.my

Director,
Department of Statistics, Malaysia, Kelantan,
8th Floor, Bangunan Persekutuan,
Jalan Bayam,
15514 Kota Bharu, Kelantan.
Tel. : 09-741 9449
Fax : 09-748 2142
Email : jpkelantan@dosm.gov.my

Director,
Department of Statistics, Malaysia, Melaka,
7th & 8th Floor, Wisma Persekutuan,
Jalan MITC, Hang Tuah Jaya,
75450, Ayer Keroh,
Melaka.
Tel. : 06-252 2725
Fax : 06-252 2711
Email : jpmelaka@dosm.gov.my

Director,
Department of Statistics, Malaysia, Negeri Sembilan,
12th Floor, Wisma Persekutuan,
Jalan Dato' Abdul Kadir,
70000 Seremban,
Negeri Sembilan.
Tel. : 06-765 5000
Fax : 06-765 5002
Email : jpnsembilan@dosm.gov.my

Director,
Department of Statistics, Malaysia, Pahang,
7th Floor, Bangunan Persekutuan,
Jalan Gambut,
25000 Kuantan, Pahang.
Tel. : 09-516 3931/7
Fax : 09-514 4636
Email : jppahang@dosm.gov.my

Director,
Department of Statistics, Malaysia, Pulau Pinang,
6th Floor, Bangunan Persekutuan,
10400 Jalan Anson,
Pulau Pinang.
Tel. : 04-226 6244
Fax : 04-229 9499
Email : jppulaupinang@dosm.gov.my

Director,
Department of Statistics, Malaysia, Perak,
3rd Floor, Block A,
Bangunan Persekutuan Ipoh,
Jalan Dato' Seri Ahmad Said (Greentown),
30450 Ipoh, Perak.
Tel. : 05-243 6107
Fax : 05-255 1073
Email : jpperak@dosm.gov.my

Director,
Department of Statistics, Malaysia Perlis,
1st Floor, Bangunan Perodua Kangar,
No. 2C, Persiaran Jubli Perak,
01000 Kangar, Perlis.
Tel. : 04-976 7381 / 976 9025
Fax : 04-976 8950
Email : jpperlis@dosm.gov.my

Director,
Department of Statistics, Malaysia, Selangor,
9th Floor, Bangunan Darul Ehsan,
Jalan Indah, Seksyen 14,
40000 Shah Alam, Selangor.
Tel. : 03-5515 0200
Fax : 03-5518 0408
Email : jpselangor@dosm.gov.my

Director,
Department of Statistics, Malaysia, Terengganu,
9th Floor, Wisma Persekutuan,
Jalan Sultan Ismail,
20200 Kuala Terengganu, Terengganu.
Tel. : 09-622 3062
Fax : 09-622 9659
Email : admin_jptrg@dosm.gov.my

Director,
Department of Statistics, Malaysia, Sabah,
Level 1-3, Block C,
Kompleks Pentadbiran Kerajaan Persekutuan Sabah,
Jalan UMS, Beg Berkunci No. 2046,
88999 Kota Kinabalu, Sabah.
Tel. : 088-484 602
Fax : 088-484 659
Email : jpsabah@dosm.gov.my

Director,
Department of Statistics, Malaysia, Sarawak,
7th & 8th Floor, Bangunan Tun Datuk Patinggi
Tuanku Haji Bujang, Jalan Simpang Tiga,
93514 Kuching, Sarawak.
Tel. : 082-240 287
Fax : 082-242 609
Email : sarawak@dosm.gov.my

Director,
Department of Statistics, Malaysia,
Federal Territories,
14th & 15th Floor, Wisma FGV,
Jalan Raja Laut,
50350 Kuala Lumpur.
Tel. : 03-2267 2400
Fax : 03-2274 5075
Email : dosmwp@dosm.gov.my