



JABATAN PERDANA MENTERI
JABATAN PERANGKAAN MALAYSIA

MY LOCAL STATS BATANG PADANG PERAK 2020

Pemakluman / Announcement:

Banci Penduduk dan Perumahan Malaysia 2020 (Banci Malaysia 2020) masih dilaksanakan di seluruh Negara sehingga 31 Oktober 2021 secara bersemuka dengan pematuhan Standard Operating Procedure (SOP) yang telah ditetapkan oleh Majlis Keselamatan Negara (MKN). Aktiviti Semakan Kualiti (QC) dan Penyiasatan Liputan Banci (PES) akan dilaksanakan pada November dan Disember 2021. Semua penduduk Malaysia diseru untuk memberikan kerjasama dalam menjayakan Banci Malaysia 2020 bagi memastikan tiada yang ketinggalan kerana "Data Anda Masa Depan Kita". Sila layari portal Banci Malaysia 2020 di www.mycensus.gov.my atau media sosial @MyCensus2020 untuk maklumat lanjut.

The Malaysia Population and Housing Census 2020 (Malaysia Census 2020) is ongoing nationwide until 31st October 2021 through face-to-face method with the compliance of Standard Operating Procedure (SOP) implemented by Majlis Keselamatan Negara (MKN). The process of Quality Check (QC) and Post Enumeration Survey (PES) will be conducted subsequently in November and December 2021. All Malaysian residents are urged to cooperate in realising the success of Malaysia Census 2020 to ensure that no one is left behind because "Your Data is Our Future". Please visit the Malaysia Census 2020 portal at www.mycensus.gov.my or social media @MyCensus2020 for more info.

Dimaklumkan bahawa Kerajaan Malaysia telah mengisytiharkan Hari Statistik Negara (MyStats Day) pada 20 Oktober setiap tahun.

Tema sambutan MyStats Day adalah
"Connecting the world with data we can trust"

Please be informed that the Government of Malaysia has declared National Statistics Day (MyStats Day) on October 20 each year.

*MyStats Day theme is
"Connecting the world with data we can trust"*

JABATAN PERANGKAAN MALAYSIA
DEPARTMENT OF STATISTICS MALAYSIA

Diterbitkan dan dicetak oleh / *Published and printed by:*

Jabatan Perangkaan Malaysia

Department of Statistics, Malaysia

Blok C6, Kompleks C,

Pusat Pentadbiran Kerajaan Persekutuan

62514 Putrajaya,

MALAYSIA

Tel. : 03-8885 7000

Faks : 03-8888 9248

Portal : <https://www.dosm.gov.my>

Facebook / Twitter / Instagram: StatsMalaysia

Emel / *Email* : info@dosm.gov.my (pertanyaan umum / *general enquiries*)
data@dosm.gov.my (pertanyaan & permintaan data /
data request & enquiries)

Harga / *Price* : RM20.00

Diterbitkan pada Oktober 2021 / *Published on October 2021*

Hakcipta terpelihara / *All rights reserved.*

Tiada bahagian daripada terbitan ini boleh diterbitkan semula, disimpan untuk pengeluaran atau ditukar dalam apa-apa bentuk atau alat apa jua pun kecuali setelah mendapat kebenaran daripada Jabatan Perangkaan Malaysia.

Pengguna yang mengeluarkan sebarang maklumat dari terbitan ini sama ada yang asal atau diolah semula hendaklah meletakkan kenyataan berikut:

“Sumber : Jabatan Perangkaan Malaysia”.

No part of this publication may be reproduced or distributed in any form or by any means or stored in data base without the prior written permission from Department of Statistics, Malaysia.

Users reproducing content of this publication with or without adaptation should quote the following:

“Source : Department of Statistics, Malaysia.”

ISSN 2756 - 8105

KATA PENGANTAR

My Local Stats Batang Padang, Perak 2020 merupakan penerbitan statistik ekonomi dan sosial yang komprehensif di peringkat daerah meliputi 20 bidang iaitu maklumat asas; penduduk; perumahan; guna tenaga; pendapatan dan perbelanjaan isi rumah; pendidikan; kesihatan; perkhidmatan kebajikan; keselamatan awam; perhubungan dan rekreasi; internet dan media sosial; kemudahan asas; keluaran dalam negeri kasar; indeks harga pengguna; eksport dan import; pertanian; perlombongan dan pengkuarian; pembuatan; pembinaan dan perkhidmatan. Penerbitan ini disusun berdasarkan garis panduan daripada *Handbook on Social Indicators* yang diterbitkan oleh *United Nations Statistics Division (UNSD)*.

Statistik daripada penerbitan ini merupakan maklumat penting yang digunakan oleh agensi kerajaan sebagai input dalam perancangan dan pemantauan pelan pembangunan Negara. Statistik ini juga penting kepada sektor swasta, ahli akademik dan juga individu sebagai input dan rujukan asas dalam mengukur kesejahteraan sosial serta pencapaian ekonomi di peringkat nasional, negeri dan daerah.

Penerbitan ini terbahagi kepada empat bahagian. Bahagian pertama memaparkan tarikan utama di daerah. Sepintas lalu statistik sosioekonomi disediakan di bahagian kedua diikuti ringkasan penemuan di bahagian ketiga. Bahagian keempat menyediakan indikator sosial dan ekonomi. Nota teknikal boleh didapati melalui portal Jabatan di pautan <https://newss.statistics.gov.my>.

Jabatan Perangkaan Malaysia merakamkan setinggi-tinggi penghargaan kepada semua pihak yang telah menyumbang secara langsung atau tidak langsung dalam menjayakan penerbitan ini. Setiap maklum balas dan cadangan daripada semua pihak untuk penambahbaikan penerbitan ini pada masa hadapan amatlah dihargai.

DATO' SRI DR. MOHD UZIR MAHIDIN
Ketua Perangkawan Malaysia
Oktober 2021

Muka surat ini sengaja dibiarkan kosong
This page is deliberately left blank

KANDUNGAN

	Muka Surat
▲ Kata Pengantar	i
▲ Menarik di Daerah	v
▲ Sepintas Lalu Sosioekonomi	1
▲ Ringkasan Penemuan	3
▲ Penjajaran Sustainable Development Goals (SDG)	7
▲ Statistik terpilih sosioekonomi	
▲ Indikator Sosial	
1. Maklumat Asas	9-10
2. Penduduk	11-12
3. Perumahan	13-14
4. Guna Tenaga	15-16
5. Pendapatan dan Perbelanjaan Isi Rumah	17-18
6. Pendidikan	19-24
7. Kesihatan	25-26
8. Perkhidmatan Kebajikan	27-28
9. Keselamatan Awam	29-32
10. Perhubungan dan Rekreasi	33-34
11. Internet dan Media Sosial	35-36
12. Kemudahan Asas	37-38
▲ Indikator Ekonomi	
13. Keluaran Dalam Negeri Kasar	39-40
14. Indeks Harga Pengguna	41-42
15. Eksport dan Import	43-44
16. Pertanian	45-50
17. Perlombongan dan Pengkuarian	51-52
18. Pembuatan	53-54
19. Pembinaan	55-56
20. Perkhidmatan	57-58

Muka surat ini sengaja dibiarkan kosong
This page is deliberately left blank



**MENARIK
DI DAERAH**

Muka surat ini sengaja dibiarkan kosong
This page is deliberately left blank

MENARIK DI DAERAH

Terdapat beberapa ceritera atau hikayat berkenaan asal usul nama Batang Padang. Antaranya adalah kisah tentang sebatang pokok merbau yang dipercayai mempunyai keramat dan tumbang merentang sebuah padang. Selain itu, Batang Padang dikaitkan dengan kejadian air sungai naik atau banjir yang sering membawa batang-batang pokok dan terdampar di atas daratan apabila air surut. Bagi masyarakat orang asli pula, batang padang bermaksud kawasan lapang atau tanah yang gondol tanpa pokok.

Daerah Batang Padang yang terletak di bahagian selatan Negeri Perak, pada asalnya merupakan daerah kedua terbesar di Perak sebelum penubuhan Daerah Muallim mulai 1 Oktober 2015. Daerah Batang Padang mempunyai keluasan keseluruhan berjumlah 179,417.9 hektar (1,794 km persegi) yang terdiri daripada empat mukim iaitu Mukim Batang Padang, Mukim Chenderiang, Mukim Bidor dan Mukim Sungkai. Daerah ini bersempadan dengan empat daerah lain iaitu, Kampar, Perak Tengah, Hilir Perak dan Muallim.

Pusat pentadbiran Daerah Batang Padang adalah Bandar Tapah yang terletak di bawah tadbir urus Pejabat Daerah dan Tanah Batang Padang serta Majlis Daerah Tapah selaku Pihak Berkuasa Tempatan. Selain Bandar Tapah, terdapat dua bandar lain yang kian membangun pesat iaitu Bidor dan Sungkai. Daerah ini juga mengandungi beberapa pekan kecil antaranya Temoh, Chenderiang, Ayer Kuning, Tapah Road dan Trolak.

Batang Padang terkenal dengan keindahan flora dan fauna yang menjadikan daerah ini antara destinasi penting pelancongan di Negeri Perak. Di Batang Padang, terdapat beberapa pusat pelancongan popular yang sentiasa menjadi destinasi pengunjung domestik dan luar negara. Terdapat dua tarikan pelancongan kolam air panas yang tersohor di daerah ini iaitu *Felda Residence Hot Springs*, Sungkai dan Hutan Rekreasi Kuala Woh, Tapah. Selain itu, Batang Padang juga mempunyai dua lokasi rekreasi air terjun yang popular dan strategik iaitu Lata Kinjang dan Lata Iskandar. Lata Kinjang yang terletak di Chenderiang boleh dilihat apabila melalui Lebuhraya Utara-Selatan yang merentasi Tapah.

Pelbagai kemudahan yang ditawarkan di Lata Kinjang iaitu gerai makan, gerai menjual produk kraf tangan orang asli dan juga *tube camp* sebagai kemudahan penginapan. Kedudukan strategik Lata Iskandar di Jalan Pahang yang menghubungkan Tapah dengan Cameron Highlands, Pahang telah menjadikan air terjun ini sangat popular terutamanya kepada pengunjung yang menggunakan laluan ini untuk ke Cameron Highlands. Lata Iskandar ini menjadi lebih menarik kerana pengunjung juga boleh mendapatkan pelbagai produk kraf tangan serta herba yang dihasilkan oleh orang asli.

Selain itu, tarikan lain di Batang Padang ialah keindahan dan keunikan perkampungan orang asli. Daerah ini mempunyai jumlah penduduk orang asli tertinggi di Perak iaitu seramai 18,625 orang dengan 77 buah kampung¹. Terdapat satu lagi lokasi tarikan pengunjung di Batang Padang iaitu Pusat Konservatif Hidupan Liar, Sungkai. Pengunjung

boleh melihat pelbagai haiwan seperti seladang, rusa, burung merak, burung kuang dan sebagainya.

Di samping itu, Batang Padang juga mempunyai beberapa destinasi makan yang popular kepada pelancong dan *food hunters*. Antaranya ialah Nasi Bamboo Sungai Klah yang menyajikan nasi yang dimasak dalam buluh dengan pelbagai jenis lauk-pauk. Tidak kurang popularnya ialah kedai makan Mus Tomyam yang menyediakan hidangan sup burung unta dan terletak tidak jauh dari restoran Nasi Bamboo. Kedua-dua restoran ini terletak di Jalan Sungkai, Sungkai dan berhampiran dengan Plaza Tol Sungkai. Bagi yang sukakan nasi kandar dan kari kepala ikan, destinasi yang wajib dikunjungi ialah Restoran Nasi Kandar Nordin di Bidor yang cukup popular. Lain-lain restoran yang sentiasa menjadi tarikan pengunjung di Batang Padang termasuklah Restoran Capati Corner, Tapah, Restoran Eryna Sup Darat di Jalan Pahang, Tapah dan Along Burger Leleh di Kampung Poh, Bidor.

Disediakan oleh:

Khaizurul Ezwan bin Baharuddin,
Pegawai Daerah dan Tanah Batang Padang

Sumber :

Jabatan Kemajuan Orang Asli, Daerah Batang Padang



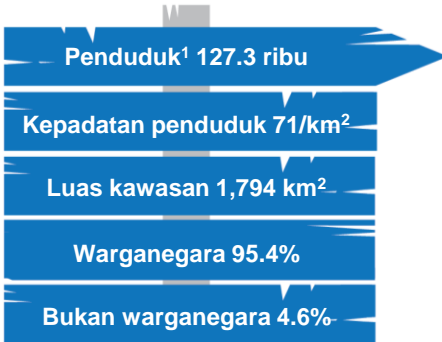
SEPINTAS LALU
SOSIOEKONOMI

Muka surat ini sengaja dibiarkan kosong
This page is deliberately left blank



SEPINTAS LALU STATISTIK SOSIOEKONOMI, BATANG PADANG 2020

PENDUDUK



51.4%



48.6%

Nota:

¹Anggaran Penduduk Semasa berasaskan data Banci Penduduk dan Perumahan Malaysia 2010

Data ini akan disemak semula setelah dapatan Banci Penduduk dan Perumahan Malaysia 2020 diperolehi



Penengah
RM4,067
Purata
RM5,637

PENDAPATAN ISI RUMAH KASAR BULANAN, 2019

KESIHATAN

Sumber:
Kementerian Kesihatan Malaysia

Nota:
¹Merujuk kepada hospital kerajaan dan hospital swasta
²Merujuk kepada klinik kesihatan (termasuk klinik kesihatan ibu & anak), klinik desa dan klinik komuniti
Data adalah pada 2019



Hospital¹
2 buah



Klinik²
26 buah



Sekolah



Guru



Murid

Sekolah rendah	66	1,260	10,796
----------------	----	-------	--------

Sekolah menengah	16	877	8,165
------------------	----	-----	-------

PENDIDIKAN

Sumber:
Kementerian Pendidikan Malaysia

Nota:
Merujuk kepada sekolah kerajaan dan sekolah bantuan kerajaan

KESELAMATAN

Sumber:
Polis Diraja Malaysia;
Jabatan Bomba dan Penyelamat Malaysia

Nota:
¹Merujuk kepada Ibu Pejabat Polis Daerah, balai polis dan pondok polis



Balai polis¹
10 buah

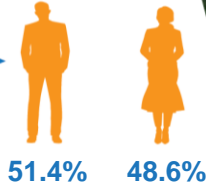



Balai bomba
2 buah



BATANG PADANG SOCIOECONOMIC AT A GLANCE 2020

POPULATION



Notes:
¹Current Population Estimates based on the Population and Housing Census of Malaysia 2010
This data will be reviewed once the results of the Population and Housing Census of Malaysia 2020 are obtained



Median
RM4,067
Mean
RM5,637

MONTHLY HOUSEHOLD GROSS INCOME, 2019

HEALTH

Source:
Ministry of Health Malaysia

Notes:
¹ Refer to government and private hospitals
² Refer to health clinics (includes maternal and child health clinics), rural clinics and community
Data as at 2019



Hospital¹
2 units



Clinic²
26 units



School



Teacher



Pupils

Primary school 66 1,260 10,796

Secondary school 16 877 8,165

EDUCATION

Source:
Ministry of Education Malaysia

Note:
Refer to government and government-aided school

PUBLIC SAFETY

Sources:
Royal Malaysia Police;
Fire and Rescue Department of Malaysia

Note:
¹Refer to District Police Headquarters, police stations and police huts



Police stations¹
10 units



Fire stations
2 units

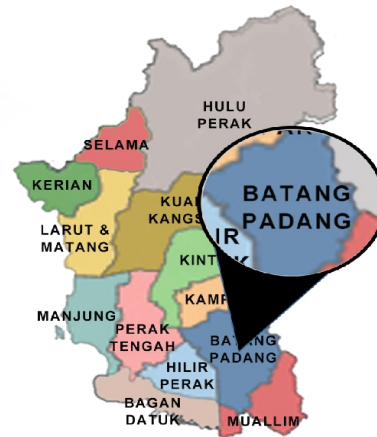


RINGKASAN PENEMUAN

Muka surat ini sengaja dibiarkan kosong
This page is deliberately left blank

STATISTIK SOSIAL BATANG PADANG, PERAK

MAKLUMAT ASAS



Nota:

1. Anggaran Penduduk Semasa berasaskan data Banci Penduduk dan Perumahan Malaysia 2010
2. Data ini akan disemak semula setelah dapatan Banci Penduduk dan Perumahan Malaysia 2020 diperolehi
3. Hasil tambah mungkin berbeza disebabkan oleh pembundaran

Batang Padang mempunyai keluasan tanah 1,794 km persegi dengan kepadatan penduduk 71 orang per km persegi. Bilangan penduduk di Batang Padang pada 2020 dianggarkan 127.3 ribu dengan kadar pertumbuhan penduduk tahunan 0.2 peratus.

PENDUDUK

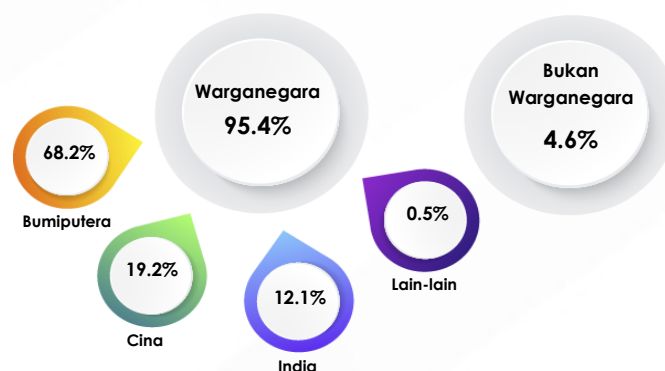
Penduduk lelaki Batang Padang pada 2020 adalah 51.4 peratus dan perempuan 48.6 peratus. Terdapat 59.3 ribu tempat kediaman dengan 50.4 ribu isi rumah dan purata saiz isi rumah adalah 3.8 orang.

Penduduk Batang Padang pada 2020 terdiri daripada 95.4 peratus warganegara dan selebihnya adalah bukan warganegara. Komposisi penduduk warganegara mengikut etnik adalah Bumiputera (68.2%), Cina (19.2%), India (12.1%) dan Lain-lain (0.5%).

Jadual 1: Statistik penduduk, Batang Padang, 2019 dan 2020

	2019	2020
Lelaki ('000)	65.4	65.4
Perempuan ('000)	61.7	61.9
Kadar pertumbuhan penduduk tahunan (%)	0.4	0.2
Tempat kediaman ('000)	58.7	59.3
Isi rumah ('000)	49.9	50.4
Purata saiz isi rumah	3.8	3.8

Paparan 1: Penduduk mengikut kumpulan etnik, Batang Padang, 2020



PENDIDIKAN

Batang Padang mempunyai 82 buah sekolah merangkumi 66 buah sekolah rendah dan 16 buah sekolah menengah pada 2020. Bilangan guru dan murid di sekolah rendah adalah masing-masing seramai 1,260 guru dan 10,796 murid manakala sekolah menengah mencatatkan 877 guru dan 8,165 murid pada 2020.

Jadual 2: Bilangan sekolah, guru dan murid, Batang Padang, 2019 dan 2020



	Sekolah		Guru		Murid	
	2019	2020	2019	2020	2019	2020
Sekolah rendah	66	66	1,251	1,260	10,748	10,796
Sekolah menengah	16	16	909	877	8,473	8,165

Sumber: Kementerian Pendidikan Malaysia

Nota: Termasuk sekolah bantuan kerajaan

KESIHATAN

Batang Padang mempunyai dua buah hospital kerajaan, tujuh buah klinik kesihatan (termasuk klinik kesihatan ibu dan anak) dan 19 buah klinik desa pada 2019.

Paparan 2: Bilangan hospital dan klinik kerajaan, Batang Padang, 2018 dan 2019



Hospital

2019: 2 buah

2018: 2 buah



Klinik

2019: 26 buah

2018: 26 buah

Sumber: Kementerian Kesihatan Malaysia

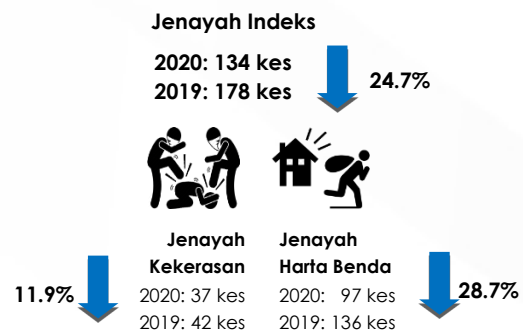
KESELAMATAN AWAM

Jenayah indeks di Batang Padang pada 2020 telah menurun 24.7 peratus kepada 134 kes berbanding 178 kes pada 2019. Jenayah kekerasan dan jenayah harta benda masing-masing menunjukkan penurunan pada 2020 iaitu 11.9 peratus dan 28.7 peratus.

Bagi kategori jenayah kekerasan, mencederakan mencatatkan kes tertinggi dengan 18 kes diikuti samun (16 kes), rogol (2 kes) dan bunuh (1 kes) pada 2020. [Carta 1]

Dalam kategori jenayah harta benda pula, kecurian kenderaan merekodkan kes tertinggi dengan 41 kes, diikuti pecah rumah & curi (32 kes) dan kecurian lain (24 kes). [Carta 2]

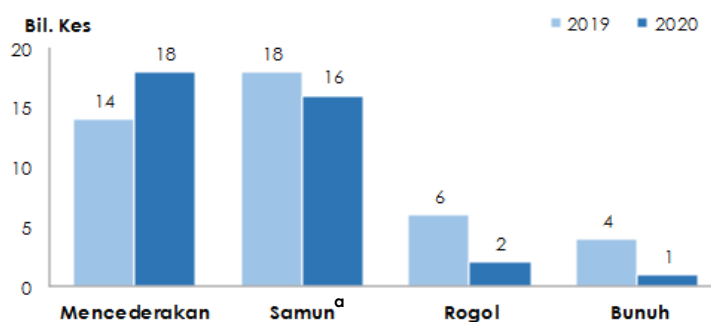
Paparan 3: Bilangan jenayah indeks, jenayah kekerasan dan jenayah harta benda, Batang Padang, 2019 dan 2020



Sumber: Polis Diraja Malaysia

Nota: Jenayah indeks merangkumi jenayah kekerasan dan jenayah harta benda

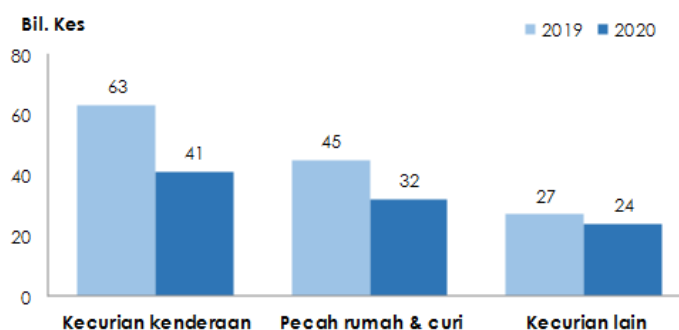
Carta 1: Bilangan jenayah kekerasan yang dilaporkan, Batang Padang, 2019 dan 2020



Sumber: Polis Diraja Malaysia

Nota: ^a Termasuk samun berkawan bersenjata api, samun berkawan tidak bersenjata api, samun bersenjata api dan samun tidak bersenjata api

Carta 2: Bilangan jenayah harta benda yang dilaporkan, Batang Padang, 2019 dan 2020



Sumber: Polis Diraja Malaysia

INTERNET DAN MEDIA SOSIAL

Batang Padang mempunyai 13 buah Pusat Internet Komuniti dan sebuah Pusat Maklumat Rakyat pada 2020.

Jadual 3: Bilangan Pusat Internet Komuniti, Pusat Internet Desa dan Pusat Maklumat Rakyat, Batang Padang, 2019 dan 2020

Pusat	2019	2020
Pusat Internet Komuniti	13	13
Pusat Internet Desa	-	-
Pusat Maklumat Rakyat	1	1

Sumber: Suruhanjaya Komunikasi dan Multimedia Malaysia

Kementerian Komunikasi dan Multimedia Malaysia






Muka surat ini sengaja dibiarkan kosong
This page is deliberately left blank



**PENJAJARAN
*SUSTAINABLE
DEVELOPMENT
GOALS (SDG)***

Muka surat ini sengaja dibiarkan kosong
This page is deliberately left blank

**PENJAJARAN MATLAMAT PEMBANGUNAN MAMPAN (SDG)
KEPADA MY LOCAL STATS/ MAPPING OF SUSTAINABLE
DEVELOPMENT GOALS (SDG) TO MY LOCAL STATS**

Matlamat Goals	Indikator My Local Stats My Local Stats Indicators	Tahun/ Year		
		2018	2019	2020
Matlamat 1 Tiada Kemiskinan Goal 1 No Poverty 	1. Pekali Gini / Gini Coefficient	0.330 (2016)	0.394	n.a
	2. Insiden kemiskinan/ Incidence of poverty	7.5 (2016)	7.1	n.a
	3. Ketua isi rumah miskin berdaftar dengan sistem eKasih/ Registered head of poor households with eKasih	148	327	320
Matlamat 2 Kelaparan Sifar Goal 2 Zero Hunger 	1. Pengeluaran tanaman sayur-sayuran utama (Tan metrik)/ Production of main vegetables (Metric tonnes)	15,856.1	13,570.8	10,377.9
	2. Pengeluaran tanaman ladang (Tan metrik)/ Production of cash crops (Metric tonnes)	14,251.0	18,351.0	7,665.7
	3. Pengeluaran herba utama (Tan metrik)/ Production of main herbs (Metric tonnes)	956.1	553.0	634.1
	4. Pengeluaran rempah ratus (Tan metrik)/ Production of spices (Metric tonnes)	2,524.2	1,425.9	1,135.1
	5. Pengeluaran buah-buahan utama (Tan metrik)/ Production of main fruits (Metric tonnes)	25,090.2	24,788.2	18,113.3
	6. Pengeluaran tanaman industri (Tan metrik)/ Production of industrial crops (Metric tonnes)	528.0	292.6	231.7
Matlamat 3 Kesihatan yang baik dan Kesejahteraan Goal 3 Good Health and Well-Being 	1. Bilangan kelahiran hidup/ Number of live births	1,511	1,403	1,674
	2. Bilangan kematian/ Number of deaths	941	990	891
	3. Sebab-sebab utama kematian (disahkan secara perubatan)/ Main Causes of deaths (medically certified)	Ischaemic heart disease (122)	Ischaemic heart disease (99)	n.a
	4. Sebab-sebab utama kematian (tidak disahkan secara perubatan)/ Main causes of deaths (non-medically certified)	Sakit tua 65 tahun & ke atas Old age 65 years and over (161)	Sakit tua 65 tahun & ke atas Old age 65 years and over (246)	n.a
	5. Bilangan kemalangan jalan raya/ Number of road accidents	2,647	2,726	1,860
	6. Bilangan kecederaan disebabkan kemalangan jalan raya/ Number of injuries due to road accidents	97	60	82
	7. Bilangan kematian disebabkan kemalangan jalan raya/ Number of deaths due to road accidents	54	59	26
Matlamat 5 Kesaksamaan Gender Goal 5 Gender Equality 	1. Bilangan perkahwinan Orang Islam/ Number of Muslims marriages	583	560	n.a
	2. Bilangan perceraian Orang Islam/ Number of Muslims divorces	137	162	n.a
	3. Bilangan perkahwinan Orang bukan Islam/ Number of non-Muslims marriages	336	335	n.a
	4. Bilangan perceraian Orang bukan Islam/ Number of non-Muslims divorces	52	46	n.a
Matlamat 6 Air Bersih dan Sanitasi Goal 6 Clean Water and Sanitation 	1. Peratusan isi rumah menerima kemudahan air paip di rumah/ Percentage households received piped water in the house	100.0 (2016)	99.4	n.a

Nota/ Notes:








Indikator pelengkap bagi Matlamat Pembangunan Mampaan (SDG)

Complimentary Indicators for Sustainable Development Goals (SDG)

n.a - Data tidak tersedia/ berkenaan

Data is not available/ applicable

**PENJAJARAN MATLAMAT PEMBANGUNAN MAMPAN (SDG)
KEPADA MY LOCAL STATS/ MAPPING OF SUSTAINABLE
DEVELOPMENT GOALS (SDG) TO MY LOCAL STATS**

Matlamat Goals	Indikator My Local Stats My Local Stats Indicators	Tahun/ Year		
		2018	2019	2020
Matlamat 7 Tenaga Mampu Milik dan Bersih Goal 7 <i>Affordable and Clean Energy</i> 	1. Peratusan isi rumah menerima kemudahan bekalan elektrik/ Percentage households received accessible to electricity	100.0 (2016)	100.0	n.a
Matlamat 8 Pekerjaan yang Sesuai dan Pertumbuhan Ekonomi Goal 8 <i>Decent Work and Economic Growth</i> 	1. Tenaga buruh/ Labour force ('000)	82.2 ^r	83.7 ^r	91.4 ^p
	2. Bilangan pertubuhan/ Number of establishments	3,022	3,028	2,966
	• Pertanian/ Agriculture	132	132	125
	• Perlombongan & Pengkuarian/ Mining & Quarrying	7	8	8
	• Pembuatan/ Manufacturing	123	120	117
	• Pembinaan/ Construction	184	186	192
• Perkhidmatan/ Services	2,576	2,582	2,524	
Matlamat 9 Industri, Inovasi dan Infrastruktur Goal 9 <i>Industry, Innovation and Infrastructure</i> 	1. Panjang jalan/ Road length (KM)	2,209.7	1,887.8	1,239.2
Matlamat 10 Mengurangkan Ketidaksamaan Goal 10 <i>Reduced Inequalities</i> 	1. Pendapatan isi rumah kasar bulanan penengah/ Median of monthly household gross income (RM)	3,897 (2016)	4,067	n.a
	2. Pendapatan isi rumah kasar bulanan purata/ Mean of monthly household gross income (RM)	4,763 (2016)	5,637	n.a
Matlamat 11 Bandar dan Komuniti yang Mampuan Goal 11 <i>Sustainable Cities and Communities</i> 	1. Projek Perumahan Rakyat (PPR) siap dibina/ People's housing project completed	Tiada Nil	Tiada Nil	Tiada Nil
Matlamat 12 Penggunaan dan Pengeluaran yang Bertanggungjawab Goal 12 <i>Responsible Consumption and Production</i> 	1. Sisa perbandaran yang dirawat/ Municipal waste treated	100	Tiada Nil	Tiada Nil
Anggaran purata berat sisa yang dilupuskan setiap hari (Tan metrik/hari) Estimated average weight of waste disposed daily (Metric tonnes/day)				
Matlamat 16 Keamanan, Keadilan dan Institusi yang Teguh Goal 16 <i>Peace, Justice and Strong Institutions</i> 	1. Jenayah kekerasan yang dilaporkan kepada PDRM/ Violent crime reported to PDRM (Bilangan/ Number)	49	42	37
	2. CCTV di kawasan Pihak Berkuasa Tempatan/ CCTV in Local Authority area (Bilangan/ Number)	Tiada Nil	16	Tiada Nil

Nota/ Notes:

Indikator pelengkap bagi Matlamat Pembangunan Mampuan (SDG)

Complimentary Indicators for Sustainable Development Goals (SDG)

n.a - Data tidak tersedia/ berkenaan

Data is not available/ applicable



INDIKATOR SOSIAL

Muka surat ini sengaja dibiarkan kosong
This page is deliberately left blank

INDIKATOR SOSIAL

**1
MAKLUMAT ASAS**

Muka surat ini sengaja dibiarkan kosong
This page is deliberately left blank

Jadual 1 : Statistik terpilih maklumat asas, daerah pentadbiran Batang Padang, Perak

Table 1 : Selected statistics of basic information, Batang Padang administrative district, Perak

	2018	2019	2020
Luas kawasan (km²) <i>Land area</i>	1,794	1,794	1,794
Panjang jalan negeri (km) <i>Length of state road</i>	2,209.7	1,887.8	1,239.2
Jabatan Kerja Raya <i>Public Works Department</i>	206.8	170.3	145.1
Pihak Berkuasa Tempatan <i>Local Authority</i>	939.8	654.3	342.3
Pejabat Daerah & Tanah <i>Land & District Office</i>	453.2	453.3	341.8
Jabatan Pengairan & Saliran <i>Department of Irrigation & Drainage</i>	610.0	610.0	410.0

Sumber: Jabatan Ukur dan Pemetaan Malaysia

Jabatan Kerja Raya Malaysia

Source: Department of Survey and Mapping Malaysia

Public Works Department Malaysia

Nota/ Note :

Statistik jalan negeri mengikut daftar MARRIS sehingga 31 Disember pada tahun tersebut berdasarkan laporan MARRIS online bertarikh 18 Januari tahun berikutnya

State road statistics by MARRIS registered up to 31st December at that year is based on MARRIS online report dated 18th January for the following year

Muka surat ini sengaja dibiarkan kosong
This page is deliberately left blank

INDIKATOR SOSIAL

PENDUDUK
2

Muka surat ini sengaja dibiarkan kosong
This page is deliberately left blank

Jadual 2 : Statistik terpilih penduduk, daerah pentadbiran Batang Padang, Perak

Table 2 : Selected statistics of population, Batang Padang administrative district, Perak

	2018	2019	2020
Jumlah penduduk ('000) <i>Total population</i>	126.6	127.1	127.3
Lelaki/ Male	65.2	65.4	65.4
Perempuan/ Female	61.4	61.7	61.9
Warganegara <i>Citizens</i>	119.8	120.7	121.5
Bumiputera	80.8	81.8	82.8
Cina/ Chinese	23.5	23.4	23.3
India/ Indians	14.9	14.8	14.7
Lain-lain/ Others	0.6	0.7	0.7
Bukan warganegara <i>Non-citizens</i>	6.7	6.4	5.8
Kumpulan umur <i>Age group</i>	126.6	127.1	127.3
0-14 tahun/ 0-14 years	28.8	28.2	27.6
15-64 tahun/ 15-64 years	86.8	87.5	87.8
65 tahun dan ke atas/ 65 years and above	11.1	11.5	11.9
Kadar pertumbuhan penduduk tahunan (%) <i>Annual population growth rate</i>	0.7	0.4	0.2
Kepadatan penduduk (per km²) <i>Population density</i>	71	71	71
Tempat kediaman ('000) <i>Living quarters</i>	58.1	58.7	59.3
Isi rumah ('000) <i>Household</i>	49.4	49.9	50.4
Purata saiz isi rumah <i>Average size of household</i>	3.8	3.8	3.8

Sumber: Jabatan Perangkaan Malaysia
Source: Department of Statistics Malaysia

Nota/ Notes :**1. Anggaran Penduduk Semasa berasaskan data Banci Penduduk dan Perumahan Malaysia 2010***Current Population Estimates based on the Population and Housing Census of Malaysia 2010***2. Data ini akan disemak semula setelah dapatan Banci Penduduk dan Perumahan Malaysia 2020 diperoleh***This data will be reviewed once the results of the Population and Housing Census of Malaysia 2020 are obtained***3. Hasil tambah mungkin berbeza kerana pembundaran***The added total may differs due to rounding*

Jadual 2 : Statistik terpilih penduduk, daerah pentadbiran Batang Padang, Perak (samb.)

Table 2 : Selected statistics of population, Batang Padang administrative district, Perak (cont'd)

	2018	2019	2020
Kelahiran hidup	1,511	1,403	1,674
<i>Live births</i>			
Lelaki/ Male	773	746	873
Perempuan/ Female	738	657	801
Kematian	941	990	891
<i>Deaths</i>			
Lelaki/ Male	567	560	518
Perempuan/ Female	374	430	373
Pertambahan semula jadi	570	413	783
<i>Natural increase</i>			
Lelaki/ Male	206	186	355
Perempuan/ Female	364	227	428
Kadar kelahiran kasar	11.7	10.8	13.1
<i>Crude births rate</i>			
Lelaki/ Male	11.5	10.9	13.4
Perempuan/ Female	12.0	10.5	12.9
Kadar kematian kasar	7.3	7.6	7.0
<i>Crude deaths rate</i>			
Lelaki/ Male	8.4	8.2	7.9
Perempuan/ Female	6.1	6.9	6.0
	2017	2018	2019
Bilangan perkahwinan	1,119	919	895
<i>Number of marriages</i>			
Orang Islam/ Muslim	651	583	560
Orang bukan Islam/ non-Muslim	468	336	335
Bilangan perceraian	222	189	208
<i>Number of divorces</i>			
Orang Islam/ Muslim	172	137	162
Orang bukan Islam/ non-Muslim	50	52	46

Sumber: Jabatan Perangkaan Malaysia
Source: Department of Statistics Malaysia

Nota/ Notes :**1. Kadar kelahiran kasar dan kadar kematian kasar bagi setiap 1,000 penduduk**

Crude births rate and crude deaths rate per 1,000 population

2. Hasil tambah angka mengikut daerah pentadbiran adalah tidak sama dengan statistik perkahwinan Orang Islam yang dipaparkan di peringkat negeri khusus bagi Kelantan dan Sarawak. Maklumat tempat kediaman perkahwinan dalam negeri bagi Kelantan dan Sarawak adalah tidak tersedia bagi membolehkan penyusunan mengikut daerah pentadbiran dilaksanakan.

The sum by administrative district is not equal to Muslim marriage statistics reported at the state level specifically for Kelantan and Sarawak. The place of residence of intra-marriage for Kelantan and Sarawak are not available to enable compilation by administrative district.

3. Statistik perceraian tidak boleh dibuat perbandingan dengan statistik perkahwinan tahun semasa. Statistik perceraian adalah merujuk kepada tarikh selesai dengan sabitan oleh Mahkamah Syariah atau Sivil.

The divorce statistics cannot be compared with the current year marriage statistics. The divorce statistics refer to the date of order issued by Syariah or Civil Court.

INDIKATOR SOSIAL

PERUMAHAN

3

Muka surat ini sengaja dibiarkan kosong
This page is deliberately left blank

Jadual 3 : Statistik terpilih perumahan, daerah pentadbiran Batang Padang, Perak

Table 3 : Selected statistics of housing, Batang Padang administrative district, Perak

	2018	2019	2020
Bilangan stok unit kediaman sedia ada	15,278	16,249	16,809
<i>Number of existing stock residential units</i>			
Sesebuah/ Detach	3,378	3,386	3,386
Rumah berkembar/ Semi-detach	1,134	1,214	1,242
Teres/ Terrace	7,737	8,308	8,511
Rumah bandar/ Town house	-	270	518
Kelompok/ Cluster	80	88	136
Rumah kos rendah/ Low cost house	2,949	2,983	3,016
Rumah flat kos rendah/ Low cost flat	-	-	-
Rumah pangsa/ Flat	-	-	-
Kondominium/Pangsapuri/ Condominium/Apartment	-	-	-
Bilangan unit kediaman yang siap dibina	647	87	176
<i>Number of completed residential units</i>			
Sesebuah/ Detach	-	-	-
Rumah berkembar/ Semi-detach	-	-	-
Teres/ Terrace	647	87	176
Rumah bandar/ Town house	-	-	-
Kelompok/ Cluster	-	-	-
Rumah kos rendah/ Low cost house	-	-	-
Rumah flat kos rendah/ Low cost flat	-	-	-
Rumah pangsa/ Flat	-	-	-
Kondominium/Pangsapuri/ Condominium/Apartment	-	-	-
Bilangan penawaran unit kediaman akan datang	1,859	1,243	1,084
<i>Number of incoming supply of residential units</i>			
Sesebuah/ Detach	35	74	74
Rumah berkembar/ Semi-detach	88	28	-
Teres/ Terrace	957	596	794
Rumah bandar/ Town house	448	248	-
Kelompok/ Cluster	48	48	-
Rumah kos rendah/ Low cost house	67	33	-
Rumah flat kos rendah/ Low cost flat	-	-	-
Rumah pangsa/ Flat	216	216	216
Kondominium/Pangsapuri/ Condominium/Apartment	-	-	-
Bilangan penawaran unit kediaman yang dirancang	2,209	2,005	2,791
<i>Number of planned supply of residential units</i>			
Sesebuah/ Detach	204	153	153
Rumah berkembar/ Semi-detach	164	164	188
Teres/ Terrace	1,381	1,554	2,280
Rumah bandar/ Town house	70	-	-
Kelompok/ Cluster	20	36	36
Rumah kos rendah/ Low cost house	370	98	134
Rumah flat kos rendah/ Low cost flat	-	-	-
Rumah pangsa/ Flat	-	-	-
Kondominium/Pangsapuri/ Condominium/Apartment	-	-	-

Sumber: Laporan Stok Harta Kediaman, NAPIC, Jabatan Penilaian dan Perkhidmatan Harta
Source: Residential Property Stock Report, NAPIC, Valuation and Property Services Department

Jadual 3 : Statistik terpilih perumahan, daerah pentadbiran Batang Padang, Perak (samb.)

Table 3 : Selected statistics of housing, Batang Padang administrative district, Perak (cont'd)

	2018	2019	2020
Trend harga median rumah (RM)			
<i>Median house price trend</i>			
Sesebuah/ Detached	98,000	80,000	97,500
Rumah berkembar/ Semi-detached	316,000	300,000	400,000
Teres/ Terrace	163,000	165,000	214,150
Rumah bandar/ Town house	-	-	-
Kelompok/ Cluster	-	-	-
Rumah kos rendah/ Low cost house	80,000	76,000	80,500
Rumah flat kos rendah/ Low cost flat	-	-	-
Rumah pangsa/ Flat	-	-	-
Kondominium/Pangsapuri/ Condominium/Apartment	-	-	178,000
Statistik unit Projek Perumahan Rakyat (PPR) yang disiapkan^a			
<i>Statistics of completed People's Housing Programme (PHP) unit</i>			
Dimiliki/ Owned	-	-	-
Disewa/ Rent	-	-	-
Statistik program baik pulih rumah daif di bandar	n.a	n.a	11
<i>Statistics of poor house repair programme in town</i>			
	2014 ^c	2016 ^c	2019
Peratusan isi rumah^b (%)			
<i>Percentage of household</i>			
Dimiliki/ Owned	73.5	75.2	85.9
Disewa/ Rent	16.5	21.5	11.6
Kuarters/ Quarters	10.0	3.3	2.5

Sumber: Laporan Stok Harta Kediaman, NAPIC, Jabatan Penilaian dan Perkhidmatan Harta

Kementerian Perumahan dan Kerajaan Tempatan

Jabatan Perangkaan Malaysia

Source: Residential Property Stock Report, NAPIC, Valuation and Property Services Department

Ministry of Housing and Local Government

Department of Statistics Malaysia

Nota/ Notes :^a Maklumat PPR yang dipaparkan adalah berdasarkan unit PPR yang siap pada tahun tersebut*The PHP information is displayed based on the PHP units completed in that year*^b Hasil tambah mungkin berbeza kerana pembundaran*The added total may differs due to rounding*^c Termasuk Muallim*Includes Muallim*

n.a - Data tidak tersedia/ berkenaan

Data is not available/ applicable

INDIKATOR SOSIAL

GUNA TENAGA



Muka surat ini sengaja dibiarkan kosong
This page is deliberately left blank

Jadual 4 : Statistik terpilih guna tenaga, daerah pentadbiran Batang Padang, Perak*Table 4 : Selected statistics of employment, Batang Padang administrative district, Perak*

	2018 ^r	2019 ^r	2020 ^p
Statistik utama tenaga buruh <i>Principal statistics of labour force</i>			
Tenaga buruh ('000) <i>Labour force</i>	82.2	83.7	91.4
Penduduk bekerja ('000) <i>Employed persons</i>	79.3	80.7	88.0
Penganggur ('000) <i>Unemployed</i>	2.8	3.0	3.4
Luar tenaga buruh ('000) <i>Outside labour force</i>	48.0	45.0	43.7
Kadar penyertaan tenaga buruh (%) <i>Labour force participation rate</i>	63.1	65.0	67.7
Kadar pengangguran (%) <i>Unemployment rate</i>	3.4	3.6	3.7

Sumber: Jabatan Perangkaan Malaysia
Source: Department of Statistics Malaysia

Nota/ Notes:**^r Dikemaskini***Revised***^p Permulaan***Preliminary***Statistik Tenaga Buruh mengikut daerah pentadbiran digunakan secara berhati-hati kerana faktor ralat piawai relatif yang tinggi***Labour Force Statistics by administrative district to be used with caution due to high relative standard error (RSE)*

Jadual 4 : Statistik terpilih guna tenaga, daerah pentadbiran Batang Padang, Perak (samb.)

Table 4 : Selected statistics of employment, Batang Padang administrative district, Perak (cont'd)

	2018	2019	2020
Bilangan pekerja yang diberhentikan mengikut industri <i>Number of employees retrenched by industry</i>	88	5	34
Pertanian, perhutanan dan perikanan <i>Agriculture, forestry and fisheries</i>	-	-	-
Perlombongan dan pengkuarian <i>Mining and quarrying</i>	-	-	1
Pembuatan <i>Manufacturing</i>	73	-	3
Bekalan elektrik, gas, wap dan pendingin udara <i>Electricity, gas, steam and air conditioning supply</i>	-	-	-
Bekalan air; pembentungan, pengurusan sisa dan aktiviti pemulihan <i>Water supply; sewerage, waste management and remediation activities</i>	-	-	-
Pembinaan <i>Construction</i>	-	1	-
Perdagangan borong dan runcit; pembaikan kenderaan bermotor dan motosikal <i>Wholesale and retail trade; repair of motor vehicles and motorcycles</i>	-	4	-
Pengangkutan dan penyimpanan <i>Transport and storage</i>	-	-	9
Penginapan dan aktiviti perkhidmatan makanan dan minuman <i>Accommodation and food and beverage service activities</i>	-	-	-
Maklumat dan komunikasi <i>Information and communication</i>	-	-	-
Aktiviti kewangan dan insurans/ takaful <i>Financial and insurance/ takaful activities</i>	2	-	-
Aktiviti hartanah <i>Real estate activities</i>	-	-	-
Aktiviti profesional, saintifik dan teknikal <i>Professional, scientific and technical activities</i>	-	-	-
Aktiviti pentadbiran dan khidmat sokongan <i>Administrative and support service activities</i>	-	-	-
Pentadbiran awam dan pertahanan; aktiviti keselamatan sosial wajib <i>Public administration and defence; compulsory social security activities</i>	13	-	-
Pendidikan <i>Education</i>	-	-	2
Aktiviti kesihatan kemanusiaan dan kerja sosial <i>Human health and social work activities</i>	-	-	4
Kesenian, hiburan dan rekreasi <i>Arts, entertainment and recreation</i>	-	-	-
Aktiviti perkhidmatan lain <i>Other service activities</i>	-	-	15
Aktiviti isi rumah sebagai majikan <i>Activities of households as employers</i>	-	-	-
Aktiviti badan dan pertubuhan luar wilayah <i>Activities of extraterritorial organizations and bodies</i>	-	-	-

Sumber: Kementerian Sumber Manusia

Source: Ministry of Human Resources

Nota/ Note :

Data merangkumi Pemberhentian Tetap dan Pemberhentian Secara Sukarela (VSS)

Data includes Voluntary Retirement and Voluntary Retrenchment (VSS)

INDIKATOR SOSIAL

5
**PENDAPATAN DAN
PERBELANJAAN
ISI RUMAH**

Muka surat ini sengaja dibiarkan kosong
This page is deliberately left blank

Jadual 5 : Statistik terpilih pendapatan dan perbelanjaan isi rumah, daerah pentadbiran Batang Padang, Perak
Table 5 : Selected statistics of household income and expenditure, Batang Padang administrative district, Perak

	2016 ^a	2019
Pendapatan isi rumah kasar bulanan		
<i>Monthly statistics household gross income</i>		
Penengah (RM)	3,897	4,067
<i>Median</i>		
Purata (RM)	4,763	5,637
<i>Mean</i>		
Perbelanjaan isi rumah kasar bulanan		
<i>Monthly statistics household gross expenditure</i>		
Penengah (RM)	2,857	2,528
<i>Median</i>		
Purata (RM)	3,251	2,934
<i>Mean</i>		
Pekali Gini dan insiden kemiskinan		
<i>Gini Coefficient and incidence of poverty</i>		
Pekali Gini	0.330	0.394
<i>Gini Coefficient</i>		
Insiden kemiskinan	7.5	7.1
<i>Incidence of poverty</i>		

Sumber: Jabatan Perangkaan Malaysia
Source: Department of Statistics Malaysia

Nota/ Notes :

^a**Termasuk Muallim**

Includes Muallim

0.0 menunjukkan nilai yang kurang daripada 0.05 peratus

0.0 shows the value is less than 0.05 percent

Muka surat ini sengaja dibiarkan kosong
This page is deliberately left blank

INDIKATOR SOSIAL

PENDIDIKAN



Muka surat ini sengaja dibiarkan kosong
This page is deliberately left blank

Jadual 6 : Statistik terpilih pendidikan, daerah pentadbiran Batang Padang, Perak

Table 6 : Selected statistics of education, Batang Padang administrative district, Perak

	2018	2019	2020
Sekolah kerajaan/ Government school			
Bilangan sekolah			
<i>Number of schools</i>			
Sekolah rendah	66	66	66
<i>Primary school</i>			
Sekolah menengah	16	16	16
<i>Secondary school</i>			
Bilangan guru			
<i>Number of teachers</i>			
Sekolah rendah	1,270	1,251	1,260
<i>Primary school</i>			
Lelaki/ Male	388	384	373
Perempuan/ Female	882	867	887
Sekolah menengah	934	909	877
<i>Secondary school</i>			
Lelaki/ Male	311	298	280
Perempuan/ Female	623	611	597
Bilangan murid			
<i>Number of pupils</i>			
Sekolah rendah	10,591	10,748	10,796
<i>Primary school</i>			
Lelaki/ Male	5,424	5,521	5,577
Perempuan/ Female	5,167	5,227	5,219
Sekolah menengah	8,721	8,473	8,165
<i>Secondary school</i>			
Lelaki/ Male	4,195	4,052	3,920
Perempuan/ Female	4,526	4,421	4,245

Sumber: Kementerian Pendidikan Malaysia

Source: Ministry of Education Malaysia

Nota/Notes :**1. Data seperti pada 30 Jun***Data as at 30th June***2. Data termasuk sekolah bantuan kerajaan***Data includes government-aided schools*

Jadual 6 : Statistik terpilih pendidikan, daerah pentadbiran Batang Padang, Perak (samb.)

Table 6 : Selected statistics of education, Batang Padang administrative district, Perak (cont'd)

	2020
Sekolah swasta/ Private school	
Bilangan sekolah	
<i>Number of schools</i>	
Sekolah rendah	n.a
<i>Primary school</i>	
Akademik/ Academic	n.a
Agama/ Religious	n.a
Sekolah menengah	n.a
<i>Secondary school</i>	
Akademik/ Academic	n.a
Agama/ Religious	n.a
MP Cina/ PC Sec.	n.a
Sekolah Pendidikan Khas/ Special Education School	n.a
Sekolah Antarabangsa/ International School	n.a
Sekolah Ekspatriat/ Expatriate School	n.a
Bilangan guru	
<i>Number of teachers</i>	
Sekolah rendah	n.a
<i>Primary school</i>	
Akademik/ Academic	n.a
Agama/ Religious	n.a
Sekolah menengah	n.a
<i>Secondary school</i>	
Akademik/ Academic	n.a
Agama/ Religious	n.a
MP Cina/ PC Sec.	n.a
Sekolah Pendidikan Khas/ Special Education School	n.a
Sekolah Antarabangsa/ International School	n.a
Sekolah Ekspatriat/ Expatriate School	n.a
Bilangan murid	
<i>Number of pupils</i>	
Sekolah rendah	n.a
<i>Primary school</i>	
Akademik/ Academic	n.a
Agama/ Religious	n.a
Sekolah menengah	n.a
<i>Secondary school</i>	
Akademik/ Academic	n.a
Agama/ Religious	n.a
MP Cina/ PC Sec.	n.a
Sekolah Pendidikan Khas/ Special Education School	n.a
Sekolah Antarabangsa/ International School	n.a
Sekolah Ekspatriat/ Expatriate School	n.a

Sumber: Kementerian Pendidikan Malaysia

Source: Ministry of Education Malaysia

Nota/ Notes:**1. Data seperti pada 30 Jun***Data as at 30th June***2. MP Cina merujuk kepada Sekolah Menengah Persendirian Cina***PC Sec. refers to Private Chinese Secondary School***n.a - Data tidak tersedia/ berkenaan***Data is not available/ applicable*

Jadual 6 : Statistik terpilih pendidikan, daerah pentadbiran Batang Padang, Perak (samb.)

Table 6 : Selected statistics of education, Batang Padang administrative district, Perak (cont'd)

	2018	2019	2020
Sekolah rendah <i>Primary school</i>			
Bilangan sekolah <i>Number of schools</i>	n.a	2	n.a
Sekolah Rendah Agama Negeri (SRAN) <i>State Religious Primary School</i>	n.a	-	n.a
Sekolah Rendah Agama Rakyat (SRAR) <i>People Religious Primary School</i>	n.a	2	n.a
Bilangan guru <i>Number of teachers</i>	n.a	16	n.a
Lelaki/ Male	n.a	7	n.a
Perempuan/ Female	n.a	9	n.a
Sekolah Rendah Agama Negeri (SRAN) <i>State Religious Primary School</i>	n.a	-	n.a
Lelaki/ Male	n.a	-	n.a
Perempuan/ Female	n.a	-	n.a
Sekolah Rendah Agama Rakyat (SRAR) <i>People Religious Primary School</i>	n.a	16	n.a
Lelaki/ Male	n.a	7	n.a
Perempuan/ Female	n.a	9	n.a
Bilangan murid <i>Number of pupils</i>	n.a	58	n.a
Lelaki/ Male	n.a	40	n.a
Perempuan/ Female	n.a	18	n.a
Sekolah Rendah Agama Negeri (SRAN) <i>State Religious Primary School</i>	n.a	-	n.a
Lelaki/ Male	n.a	-	n.a
Perempuan/ Female	n.a	-	n.a
Sekolah Rendah Agama Rakyat (SRAR) <i>People Religious Primary School</i>	n.a	58	n.a
Lelaki/ Male	n.a	40	n.a
Perempuan/ Female	n.a	18	n.a

Sumber: Jabatan Kemajuan Islam Malaysia

Source: Department of Islamic Development Malaysia

Nota/Notes :

1. Data seperti pada 30 Jun

Data as at 30th June

2. Sekolah Agama adalah di bawah seliaan Jabatan Agama Islam Negeri

Religious School supervised by State Islamic Department

n.a - Data tidak tersedia/ berkenaan

Data is not available/ applicable

Jadual 6 : Statistik terpilih pendidikan, daerah pentadbiran Batang Padang, Perak (samb.)

Table 6 : Selected statistics of education, Batang Padang administrative district, Perak (cont'd)

	2018	2019	2020
Sekolah menengah <i>Secondary school</i>			
Bilangan sekolah <i>Number of schools</i>	n.a	1	n.a
Sekolah Menengah Agama Negeri (SMAN) <i>State Religious Secondary School</i>	n.a	-	n.a
Sekolah Menengah Agama Rakyat (SMAR) <i>People Religious Secondary School</i>	n.a	1	n.a
Bilangan guru <i>Number of teachers</i>	n.a	-	n.a
Lelaki/ Male	n.a	-	n.a
Perempuan/ Female	n.a	-	n.a
Sekolah Menengah Agama Negeri (SMAN) <i>State Religious Secondary School</i>	n.a	-	n.a
Lelaki/ Male	n.a	-	n.a
Perempuan/ Female	n.a	-	n.a
Sekolah Menengah Agama Rakyat (SMAR) <i>People Religious Secondary School</i>	n.a	-	n.a
Lelaki/ Male	n.a	-	n.a
Perempuan/ Female	n.a	-	n.a
Bilangan murid <i>Number of pupils</i>	n.a	457	n.a
Lelaki/ Male	n.a	221	n.a
Perempuan/ Female	n.a	236	n.a
Sekolah Menengah Agama Negeri (SMAN) <i>State Religious Secondary School</i>	n.a	-	n.a
Lelaki/ Male	n.a	-	n.a
Perempuan/ Female	n.a	-	n.a
Sekolah Menengah Agama Rakyat (SMAR) <i>People Religious Secondary School</i>	n.a	457	n.a
Lelaki/ Male	n.a	221	n.a
Perempuan/ Female	n.a	236	n.a

Sumber: Jabatan Kemajuan Islam Malaysia

Source: Department of Islamic Development Malaysia

Nota/Notes :

1. Data seperti pada 30 Jun

Data as at 30th June

2. Sekolah Agama adalah di bawah seliaan Jabatan Agama Islam Negeri

Religious School supervised by State Islamic Department

n.a - Data tidak tersedia/ berkenaan

Data is not available/ applicable

Jadual 6 : Statistik terpilih pendidikan, daerah pentadbiran Batang Padang, Perak (samb.)*Table 6 : Selected statistics of education, Batang Padang administrative district, Perak (cont'd)*

	2018	2019	2020
Graduan institusi pendidikan tinggi (warganegara) <i>Higher education institution graduates (citizens)</i>			
Sudah bekerja <i>Employed</i>	639	672	522
Lelaki/ Male	245	282	211
Perempuan/ Female	394	390	311
Belum bekerja <i>Unemployed</i>	239	162	194
Lelaki/ Male	77	47	67
Perempuan/ Female	162	115	127

Sumber: Kementerian Pengajian Tinggi*Source: Ministry of Higher Education***Nota/ Note :****Daerah pentadbiran merujuk kepada daerah bermastautin***The administrative district refers to residential district*

Muka surat ini sengaja dibiarkan kosong
This page is deliberately left blank

INDIKATOR SOSIAL

KESIHATAN

Muka surat ini sengaja dibiarkan kosong
This page is deliberately left blank

Jadual 7 : Statistik terpilih kesihatan, daerah pentadbiran Batang Padang, Perak

Table 7 : Selected statistics of health, Batang Padang administrative district, Perak

	2017	2018	2019
Bilangan hospital dan katil			
<i>Number of hospitals and beds</i>			
Kerajaan			
<i>Government</i>			
Kementerian Kesihatan Malaysia (KKM)			
<i>Ministry of Health Malaysia (MoH)</i>			
Hospital	2	2	2
Katil/ Bed	350	350	350
Institusi perubatan khas			
<i>Special medical institution</i>			
Hospital	-	-	-
Katil/ Bed	-	-	-
Bukan KKM			
<i>Non-MOH</i>			
Hospital	-	-	-
Katil/ Bed	-	-	-
Swasta^a			
<i>Private</i>			
Hospital	n.a	n.a	n.a
Katil/ Bed	n.a	n.a	n.a
Bilangan klinik kerajaan			
<i>Number of government clinics</i>			
Klinik kesihatan^b	6	7	7
<i>Health clinic</i>			
Klinik desa	20	19	19
<i>Rural clinic</i>			
Klinik komuniti	-	-	-
<i>Community clinic</i>			

Sumber: Kementerian Kesihatan Malaysia

Source: Ministry of Health Malaysia

Nota/ Notes :

^a Merujuk kepada hospital swasta, rumah rawatan, rumah bersalin dan hospis

Refers to private hospital, home treatment, maternity home and hospice

^b Klinik kesihatan termasuk klinik kesihatan ibu dan anak

Health clinics Includes maternal and child health clinics

n.a - Data tidak tersedia/ berkenaan

Data is not available/ applicable

Jadual 7 : Statistik terpilih kesihatan, daerah pentadbiran Batang Padang, Perak (samb.)

Table 7 : Selected statistics of health, Batang Padang administrative district, Perak (cont'd)

	2017	2018	2019
Sebab utama kematian			
<i>Principal causes of deaths</i>			
Jumlah kematian yang disahkan secara perubatan	578	719	656
<i>Total of medically certified deaths</i>			
<i>Ischaemic heart diseases</i>	81	122	99
<i>Pneumonia</i>	84	86	82
<i>Cerebrovascular diseases</i>	29	62	49
<i>Transport accidents</i>	30	40	33
<i>Diseases of the liver</i>	19	24	18
<i>Chronic lower respiratory diseases</i>	14	16	9
Jumlah kematian yang tidak disahkan secara perubatan	342	222	334
<i>Total of non-medically certified deaths</i>			
<i>Sakit tua 65 tahun dan lebih</i>	260	161	246
<i>Barah kolon, rektum dan dubur</i>	1	2	1
<i>Penyakit jantung iskemia</i>	2	4	2
<i>Penyakit serebrovaskular</i>	6	1	6
<i>Lelah</i>	2	-	-
<i>Barah hati</i>	4	2	3
<i>Darah tinggi</i>	4	5	2
<i>Kencing manis</i>	4	1	4
<i>Barah otak dan lain-lain barah sistem saraf pusat</i>	-	3	-
<i>Barah payu dara</i>	-	1	3
	2018	2019	2020
Kadar mortaliti			
<i>Mortality rate</i>			
Perinatal	7.3	12.0	13.0
Lelaki/ Male	7.7	11.9	11.4
Perempuan/ Female	6.7	12.1	14.8
Neonatal^a	6.0	5.7	6.0
Lelaki/ Male	7.8	4.0	5.7
Perempuan/ Female	4.1	7.6	6.2
Bayi^a	6.6	9.3	8.4
<i>Infant</i>			
Lelaki/ Male	9.1	8.0	9.2
Perempuan/ Female	4.1	10.7	7.5
Kanak-kanak 1-4 tahun^b	0.5	0.7	0.3
<i>Toddler aged 1-4</i>			
Lelaki/ Male	0.5	0.3	0.3
Perempuan/ Female	0.6	1.1	0.3
Kurang daripada 5 tahun	9.3	12.8	9.6
<i>Under-5 years</i>			
Lelaki/ Male	11.6	9.4	10.3
Perempuan/ Female	6.8	16.7	8.7
Nisbah mortaliti ibu bersalin^c	-	-	-
<i>Maternal mortality ratio</i>			

Sumber: Jabatan Perangkaan Malaysia
Source: Department of Statistics Malaysia

Nota/ Notes:

^a Kadar adalah bagi setiap 1,000 kelahiran hidup

The rates are per 1,000 live births

^b Kadar adalah bagi setiap 1,000 penduduk berumur 1-4 tahun

The rates are per 1,000 population aged 1-4 years

^c Nisbah adalah bagi setiap 100,000 kelahiran hidup

The ratios are per 100,000 live births

INDIKATOR SOSIAL

**PERKHIDMATAN
KEBAJIKAN**



Muka surat ini sengaja dibiarkan kosong
This page is deliberately left blank

Jadual 8 : Statistik terpilih perkhidmatan kebajikan, daerah pentadbiran Batang Padang, Perak

Table 8 : Selected statistics of welfare services, Batang Padang administrative district, Perak

	2018	2019	2020
Bilangan kumulatif Orang Kurang Upaya (OKU) yang berdaftar mengikut kategori ketidakupayaan	2,983	3,342	3,623
<i>Cumulative number of registered Persons With Disabilities (PWD) by category of disabilities</i>			
Penglihatan	292	330	355
<i>Visually impaired</i>			
Pendengaran	175	200	209
<i>Hearing</i>			
Pertuturan	8	10	10
<i>Speech</i>			
Fizikal^a	1,186	1,301	1,418
<i>Physical</i>			
Pembelajaran	973	1,100	1,185
<i>Learning disability</i>			
Mental	223	265	302
Pelbagai	126	136	144
<i>Multiple disabilities</i>			
Bilangan ketua isi rumah miskin yang berdaftar dengan eKasih	148	327	320
<i>Number of registered head of poor households with eKasih</i>			
Bilangan institusi dan penghuni taman asuhan kanak-kanak yang berdaftar			
<i>Number of institutions and inmates in registered childcare center</i>			
Institusi/ Institution	19	22	36
Penghuni/ Inmates	102	89	292

Sumber: Jabatan Kebajikan Masyarakat

Unit Penyelarasan Pelaksanaan, Jabatan Perdana Menteri

Source: Department of Social Welfare
Implementation Coordination Unit, Prime Minister's Department

Nota/ Note:

^a Termasuk Cerebral Palsy*Includes Cerebral Palsy*

Muka surat ini sengaja dibiarkan kosong
This page is deliberately left blank

INDIKATOR SOSIAL

KESELAMATAN AWAM

9

Muka surat ini sengaja dibiarkan kosong
This page is deliberately left blank

Jadual 9 : Statistik terpilih keselamatan awam, daerah pentadbiran Batang Padang, Perak

Table 9 : Selected statistics of public safety, Batang Padang administrative district, Perak

	2018	2019	2020
Daerah PDRM Tapah <i>Tapah PDRM district</i>			
Bilangan Ibu Pejabat Polis Daerah <i>Number of District Police Headquarters</i>	1	1	1
Bilangan balai polis <i>Number of police stations</i>	7	7	7
Bilangan pondok polis <i>Number of police huts</i>	3	2	2
Bilangan kemalangan jalan raya <i>Number of road accidents</i>	2,647	2,726	1,860
Bilangan kecederaan dan kematian disebabkan kemalangan jalan raya <i>Number of injury and deaths reported due to road accidents</i>	151	119	108
Kecederaan/ Injury	97	60	82
Kematian/ Deaths	54	59	26
Statistik saman yang dikeluarkan <i>Statistics of summons issued</i>	45,511	36,382	30,841
POL_170A	26,764	24,650	24,770
POL_257	18,747	11,732	6,071
Jenayah kekerasan <i>Violent crime</i>	49	42	37
Bunuh <i>Murder</i>	1	4	1
Rogol <i>Rape</i>	5	6	2
Samun^a <i>Robbery</i>	27	18	16
Mencederakan <i>Causing injury</i>	16	14	18
Jenayah harta benda <i>Property crime</i>	138	136	97
Pecah rumah dan curi <i>House break-in and theft</i>	35	45	32
Kecurian kenderaan <i>Vehicles theft</i>			
Lori/van/ Lorry/van	8	1	3
Motokar/ Motorcar	13	5	5
Motosikal/skuter/ Motorcycle/scooter	56	57	33
Curi/ ragut <i>Theft/ snatch theft</i>	-	1	-
Kecurian lain <i>Other theft</i>	26	27	24

Sumber: Polis Diraja Malaysia

Source: Royal Malaysia Police

Nota/ Note:^a Termasuk samun berkawan bersenjata api, samun berkawan tidak bersenjata api, samun bersenjata api dan samun tidak bersenjata api

Includes gang robbery with firearms, gang robbery without firearms, robbery with firearms and robbery without firearms

Jadual 9 : Statistik terpilih keselamatan awam, daerah pentadbiran Batang Padang, Perak (samb.)

Table 9 : Selected statistics of public safety, Batang Padang administrative district, Perak (cont'd)

	2018	2019	2020
Bilangan balai bomba	2	2	2
<i>Number of fire stations</i>			
Statistik kebakaran			
<i>Statistics on fire breakouts</i>			
Bilangan kebakaran/ Number of fire breakouts	280	313	189
Bilangan panggilan palsu/ Number of false alarms	2	1	1
Bilangan kematian^a/ Number of deaths	-	1	-
Bilangan kecederaan/ Number of injuries	3	10	3
Taksiran kerugian (RM juta)/ Estimated loss (RM million)	4.4	109.7	2.7
Taksiran yang dapat diselamatkan (RM juta)	5.9	1,153.4	231.2
<i>Estimated amount saved (RM million)</i>			
Bilangan kebakaran mengikut jenis	280	313	189
<i>Number of fire breakouts by type</i>			
Bangunan dan isinya/ Building and volume	21	29	16
Kenderaan/ Vehicle	52	66	34
Mesin/ Machinery	1	5	3
Alat perkakas/ Other equipment	13	4	10
Petrol	-	-	-
Bahan kimia/ Chemical substance	-	-	-
Gas	3	8	2
Kapal terbang/ Aeroplane	-	-	-
Helikopter/ Helicopter	-	-	-
Kapal laut/ Ship	-	-	-
Feri/ Ferry	-	-	-
Bot/ Boat	-	-	-
Kebun/ladang/ Farm/estate	3	7	3
Hutan/ Jungle	9	10	2
Belukar/lalang/ Weed/bush	125	101	60
Sampah/ Garbage	16	20	11
Gerai/ Stall	-	2	-
Lain-lain/ Others	37	61	48
Bilangan kebakaran mengikut punca kebakaran	310	312	189
<i>Number of fire breakouts by cause</i>			
Elektrik/ Electricity	5	9	5
Puntung rokok/ Cigarette butts	-	-	-
Percikan api/ Sparks of fire	2	1	-
Mercun/bunga api/ Fire crackers/fireworks	-	-	1
Ubat nyamuk/lilin/colok/ Mosquito coil/candle/joss-stick	-	-	-
Dapur gas/minyak tanah/ Gas stove/kerosene	1	2	1
Reaksi spontan/ Spontaneous reaction	-	-	2
Sengaja dibakar dengan niat baik/ Arson with good intention	3	1	1
Sengaja dibakar dengan niat jahat/ Incendiary arson	1	-	-
Tindak balas kimia/ Chemical reaction	-	-	-
Mancis api/ Matches	-	-	-
Lain-lain/ Others	298	295	178
Punca tidak diketahui/ Unknown source	-	4	1

Sumber: Jabatan Bomba dan Penyelamat Malaysia

Source: Fire and Rescue Department of Malaysia

Nota/ Notes:

^a Merujuk kepada kematian serta-merta di tempat kejadian

Refers to instant deaths at the place of occurrence

0.0 menunjukkan nilai taksiran yang kurang daripada RM100,000

0.0 shows the estimated value is less than RM100,000

Jadual 9 : Statistik terpilih keselamatan awam, daerah pentadbiran Batang Padang, Perak (samb.)

Table 9 : Selected statistics of public safety, Batang Padang administrative district, Perak (cont'd)

	2018	2019	2020
Bilangan kebakaran bangunan mengikut jenis	21	28	16
<i>Number of fire breakouts in building by type</i>			
Kedai/ Shop	1	2	2
Kilang/ Factory	-	1	2
Setor/ Store	2	3	-
Bengkel/ Workshop	-	-	1
Hotel	-	-	-
Pusat membeli belah/ Shopping centre	-	-	-
Pejabat/ Office	1	1	-
Restoran/ Restaurant	1	-	-
Rumah kediaman/ Housing unit	7	10	-
Setinggan/ Squatter	1	1	-
Dewan orang ramai/ Town hall	-	-	-
Dapur/ Kitchen	-	1	2
Gudang/ Warehouse	-	-	-
Makmal/ Laboratory	-	-	-
Premis ladang ternakan/ Livestock farms premise	-	-	-
Panggung wayang/ Cinema	-	-	-
Kelab/pub bar hiburan/ Club/pub entertainment bar	-	-	-
Rumah teres/ Terrace house	1	5	4
Rumah flat/ Flat	1	-	-
Rumah apartment/kondominium/ Apartment/condominium house	-	-	-
Rumah panjang/tradisional/ Long house/traditional	-	1	-
Masjid/surau/ Mosque/surau	-	-	-
Tokong/ Chinese temple	-	2	-
Kuil/ Hindu temple	-	-	-
Gereja/ Church	-	-	-
Institut pengajian tinggi awam/ Public higher education institution	1	-	-
Institut pengajian tinggi swasta/ Private higher education institution	-	-	-
Sekolah rendah kerajaan/ Government primary school	1	-	-
Sekolah rendah swasta/ Private primary school	-	-	-
Sekolah menengah kerajaan/ Government secondary school	-	-	-
Sekolah menengah swasta/ Private secondary school	-	-	-
Pra sekolah/tadika kerajaan/ Government pre-school/kindergarten	-	-	-
Pra sekolah/tadika swasta/ Private pre-school/kindergarten	-	-	-
Asrama sekolah/ School hostel	1	-	-
Asrama pekerja/ Worker hostel	-	-	-
Hospital/klinik awam/ Public hospital/clinic	-	-	-
Hospital/klinik swasta/ Private hospital/clinic	-	-	-
Premis/hotel budget/ Budget premise/hotel	-	-	-
Asrama/rumah tumpangan/ Hostel/guest house	1	-	-
Rumah kedai/ Shop house	2	1	1
Lain-lain/ Others	-	-	4
Bilangan kebakaran bangunan mengikut punca kebakaran	21	29	16
<i>Number of fire breakouts in building by cause</i>			
Elektrik/ Electricity	3	5	1
Puntung rokok/ Cigarette butts	-	-	-
Percikan api/ Sparks of fire	-	-	-
Mercun/bunga api/ Fire crackers/fireworks	-	-	-
Ubat nyamuk/lilin/colok/ Mosquito coil/candle/joss-stick	-	-	-
Dapur gas/minyak tanah/ Gas stove/kerosene	-	-	1
Reaksi spontan/ Spontaneous reaction	-	-	-
Sengaja dibakar dengan niat baik/ Arson with good intention	-	-	1
Sengaja dibakar dengan niat jahat/ Incendiary arson	1	-	-
Tindak balas kimia/ Chemical reaction	-	-	-
Mancis api/ Matches	-	-	-
Lain-lain punca/ Others source	17	22	13
Punca tidak diketahui/ Unknown source	-	2	-

Sumber: Jabatan Bomba dan Penyelamat Malaysia

Source: Fire and Rescue Department of Malaysia

Jadual 9 : Statistik terpilih keselamatan awam, daerah pentadbiran Batang Padang, Perak (samb.)

Table 9 : Selected statistics of public safety, Batang Padang administrative district, Perak (cont'd)

	2018	2019	2020
Bilangan penagih dadah <i>Number of drug addicts</i>	137	119	146
Bilangan kanak-kanak yang terlibat dengan jenayah <i>Number of children involved in crime</i>	11	14	12
Lelaki/ Male	11	13	12
Perempuan/ Female	-	1	-
Statistik parol <i>Statistics of parole</i>			
Bilangan pejabat parol daerah <i>Number of parole district offices</i>	n.a	n.a	n.a
Bilangan Orang DiParol <i>Number of parolees</i>	n.a	n.a	n.a
Melayu/ Malay	n.a	n.a	n.a
Cina/ Chinese	n.a	n.a	n.a
India/ Indians	n.a	n.a	n.a
Lain-lain/ Others	n.a	n.a	n.a
Lelaki/ Male	n.a	n.a	n.a
Melayu/ Malay	n.a	n.a	n.a
Cina/ Chinese	n.a	n.a	n.a
India/ Indians	n.a	n.a	n.a
Lain-lain/ Others	n.a	n.a	n.a
Perempuan/ Female	n.a	n.a	n.a
Melayu/ Malay	n.a	n.a	n.a
Cina/ Chinese	n.a	n.a	n.a
India/ Indians	n.a	n.a	n.a
Lain-lain/ Others	n.a	n.a	n.a
Bilangan banduan sabitan mengikut jantina dan kumpulan etnik <i>Number of convicted prisoners by sex and ethnic group</i>			
Penjara Tapah	5,871	7,538	6,187
Lelaki/ Male	5,456	6,851	5,505
Perempuan/ Female	415	687	682
Warganegara <i>Citizens</i>	4,538	5,340	4,015
Bumiputera	3,010	3,475	2,596
Cina/ Chinese	510	637	461
India/ Indian	944	1,113	883
Lain-lain/ Others	74	115	75
Bukan warganegara <i>non-Citizens</i>	1,352	2,198	2,172

Sumber: Agensi Antidadah Kebangsaan
Jabatan Kebajikan Masyarakat
Jabatan Penjara Malaysia
Source: National Anti-Drugs Agency
Department of Social Welfare
Department of Prison Malaysia

Nota/ Note:

n.a - Data tidak tersedia/ berkenaan
Data is not available/ applicable

INDIKATOR SOSIAL

10

**PERHUBUNGAN
DAN REKREASI**

Muka surat ini sengaja dibiarkan kosong
This page is deliberately left blank

Jadual 10 : Statistik terpilih perhubungan dan rekreasi, daerah pentadbiran Batang Padang, Perak

Table 10 : Selected statistics of communication and recreation, Batang Padang administrative district, Perak

	2018	2019	2020
Bilangan kluster homestay <i>Number of homestay clusters</i>	1	1	1
Bilangan premis penginapan <i>Number of accommodation premises</i>	9	22	20
Bilangan kampung Desa Lestari <i>Number of Desa Lestari villages</i>	n.a	n.a	n.a
Bilangan kumulatif kenderaan bermotor yang berdaftar <i>Cumulative number of registered motor vehicles</i>			
JPJ Pejabat Kecil Tapah	61,204	63,005	n.a
Motokar/ Motorcar	8,454	8,455	n.a
Motorsikal/ Motorcycle	51,906	53,588	n.a
Kenderaan awam/ Public transport	23	23	n.a
Kenderaan perdagangan/ Commercial vehicle	657	773	n.a
Lain-lain kenderaan^a/ Other vehicle	164	166	n.a
Bilangan pendaftaran kenderaan baharu <i>Number of newly registered motor vehicles</i>			
JPJ Pejabat Kecil Tapah	2,067	1,801	n.a
Motokar/ Motorcar	3	1	n.a
Motorsikal/ Motorcycle	1,895	1,682	n.a
Kenderaan awam/ Public transport	1	-	n.a
Kenderaan perdagangan/ Commercial vehicle	168	116	n.a
Lain-lain kenderaan^a/ Other vehicles	-	2	n.a

Sumber: Kementerian Pelancongan, Seni dan Budaya Malaysia
Kementerian Pembangunan Luar Bandar
Jabatan Pengangkutan Jalan Malaysia

Source: Ministry of Tourism, Arts and Culture Malaysia
Ministry of Rural Development
Road Transport Department Malaysia

Nota/ Notes:

^a Merangkumi kenderaan seperti karavan, kenderaan bomba kerajaan & swasta, kenderaan sekolah memandu, kenderaan mayat, kenderaan orang cacat, kenderaan kerajaan, kenderaan pihak berkuasa tempatan, ambulans dan kenderaan kedutaan
Includes vehicles such as caravans, government & private fire vehicles, driving school vehicles, hearse, vehicle for disabled person, government vehicles, local authority vehicles, ambulance and embassy vehicles

n.a - Data tidak tersedia/ berkenaan

Data is not available/ applicable

Muka surat ini sengaja dibiarkan kosong
This page is deliberately left blank

INDIKATOR SOSIAL

11
**INTERNET DAN
MEDIA SOSIAL**

Muka surat ini sengaja dibiarkan kosong
This page is deliberately left blank

Jadual 11 : Statistik terpilih internet dan media sosial, daerah pentadbiran Batang Padang, Perak*Table 11 : Selected statistics of internet and social media, Batang Padang administrative district, Perak*

	2018	2019	2020
Bilangan Pusat Internet Komuniti <i>Number of Community Internet Centres</i>	13	13	13
Bilangan Pusat Internet Desa <i>Number of Rural Internet Centres</i>	-	-	-
Bilangan Pusat Maklumat Rakyat <i>Number of Citizen Information Centres</i>	1	1	1
	2014^a	2016^a	2019
Peratusan isi rumah yang memiliki peralatan dan perkhidmatan telekomunikasi (%) <i>Percentage of households owned telecommunication equipment and services</i>			
Langganan internet di rumah <i>Subscription of internet at home</i>	23.8	74.0	76.1
Telefon bimbit <i>Mobile phone</i>	95.9	96.9	96.7
Siaran TV berbayar <i>Pay TV channel</i>	69.8	70.4	83.4 ^a

Sumber: Suruhanjaya Komunikasi dan Multimedia Malaysia
Kementerian Komunikasi dan Multimedia Malaysia
Jabatan Perangkaan Malaysia

Source: Malaysian Communications and Multimedia Commission
Ministry of Communications and Multimedia Malaysia
Department of Statistics Malaysia

Nota/ Note:

^a **Termasuk Muallim**
Includes Muallim

Muka surat ini sengaja dibiarkan kosong
This page is deliberately left blank

INDIKATOR SOSIAL

12
KEMUDAHAN ASAS

Muka surat ini sengaja dibiarkan kosong
This page is deliberately left blank

Jadual 12 : Statistik terpilih kemudahan asas, daerah pentadbiran Batang Padang, Perak

Table 12 : Selected statistics of basic amenities, Batang Padang administrative district, Perak

	2014	2016	2019
Jenis bekalan air^a (%)	100.0	100.0	100.0
<i>Type of water supply</i>			
Air paip di rumah	100.0	100.0	99.4
<i>Piped water in the house</i>			
Air paip awam	-	-	-
<i>Public water stand pipe</i>			
Lain-lain	-	-	0.6
<i>Others</i>			
Kemudahan bekalan elektrik^a (%)	100.0	100.0	100.0
<i>Accessibility to electricity supply</i>			
Kemudahan bekalan elektrik	100.0	100.0	100.0
<i>Accessible to electricity</i>			
Tiada bekalan elektrik	-	-	-
<i>No electricity</i>			
Kemudahan kutipan sampah^a (%)	100.0	100.0	100.0
<i>Garbage collection facility</i>			
Tempat kediaman	65.5	77.4	63.2
<i>Living quarters</i>			
Kawasan^b	20.3	11.0	23.7
<i>Area</i>			
Tiada	14.2	11.6	13.1
<i>None</i>			
	2018	2019	2020
Statistik sisa perbandaran yang dirawat			
<i>Statistics of municipal waste treated</i>			
Tapak pelupusan/ Disposal site			
Bilangan tapak pelupusan/ Number of disposal sites	1	-	1
Luas tapak/ Site area (Ha)	56.7	-	56.7
Anggaran purata berat sisa yang dilupuskan setiap hari (Tan metrik/hari)	100	-	-
<i>Estimated average weight of waste disposed daily (Metric tonnes/day)</i>			
Loji rawatan termal/ Thermal treatment plant			
Bilangan loji rawatan termal/ Number of thermal treatment plants	-	-	-
Luas tapak/ Site area (Ha)	-	-	-
Jumlah berat sisa yang dilupuskan (Tan metrik/hari)	-	-	-
<i>Total amount of residual waste (Metric tonnes/day)</i>			

Sumber: Jabatan Perangkaan Malaysia
Kementerian Perumahan dan Kerajaan Tempatan
Source: Department of Statistics Malaysia
Ministry of Housing and Local Government

Nota/ Notes :

^a Termasuk Muallim
Includes Muallim

^b Kutipan sampah di tempat pengumpulan yang jaraknya melebihi 100 meter dari tempat kediaman
Garbage collection in the collection area where the distance is more than 100 meters away from the living quarters

Ha Merujuk kepada Hektar
Refers to Hectare

Jadual 12 : Statistik terpilih kemudahan asas, daerah pentadbiran Batang Padang, Perak (samb.)

Table 12 : Selected statistics of basic amenities, Batang Padang administrative district, Perak (cont'd)

	2018	2019	2020
Statistik kamera litar tertutup di kawasan pihak berkuasa tempatan <i>Statistics on closed-circuit television in local authority area</i>	-	16	-
Hasil cukai taksiran (RM juta) <i>Revenue of assessment tax (RM million)</i>	5.2	5.2	n.a
Bilangan Komuniti Harapan Malaysia <i>Number of Harapan Malaysia Communities</i>	9	5	6
Bilangan Kelab Malaysiaku <i>Number of Malaysiaku Clubs</i>	5	5	4
Bilangan paparan luar milik JaPen <i>Number of billboards belongs to JaPen</i>	3	3	n.a
Bilangan Pusat Komuniti Desa <i>Number of Rural Community Centres</i>	-	2	2
Statistik program pemeraksanaan ekonomi komuniti bandar <i>Statistics of urban community economic empowerment programmes</i>	n.a	n.a	1
Bilangan tempat ibadah mengikut agama <i>Number of place of worships by religious</i>			
Islam/ Muslim			
Masjid/ Mosque	n.a	n.a	24
Surau	n.a	n.a	68
bukan Islam/ non-Muslim			
Tokong/ Chinese temple	n.a	n.a	16
Kuil/ Hindu temple	n.a	n.a	19
Gereja/ Church	n.a	n.a	4
Lain-lain/ Others	n.a	n.a	-

Sumber: Kementerian Perumahan Kerajaan Tempatan
Pihak berkuasa tempatan
Kementerian Komunikasi dan Multimedia Malaysia
Kementerian Pembangunan Luar Bandar
Source: Ministry of Housing and Local Government
Local authority
Ministry of Communications and Multimedia Malaysia
Ministry of Rural Development

Nota/ Note:

n.a - Data tidak tersedia/ berkenaan

Data is not available/ applicable



INDIKATOR EKONOMI

Muka surat ini sengaja dibiarkan kosong
This page is deliberately left blank

INDIKATOR EKONOMI

10

**KELUARAN DALAM
NEGERI KASAR**

Muka surat ini sengaja dibiarkan kosong
This page is deliberately left blank

Jadual 13 : Statistik terpilih Keluaran Dalam Negeri Kasar (KDNK), Perak

Table 13 : Selected statistics of Gross Domestic Product (GDP), Perak

	2018	2019 ^e	2020 ^P
KDNK mengikut jenis aktiviti ekonomi pada harga malar 2015 - RM juta			
<i>GDP by kind of economic activity at constant 2015 prices - RM million</i>			
Jenis aktiviti ekonomi			
<i>Kind of economic activity</i>			
Pertanian	10,994	11,314	11,476
<i>Agriculture</i>			
Perlombongan dan pengkuarian	461	505	458
<i>Mining and quarrying</i>			
Pembuatan	13,222	13,683	14,161
<i>Manufacturing</i>			
Pembinaan	2,337	2,490	2,057
<i>Construction</i>			
Perkhidmatan	45,911	47,975	46,039
<i>Services</i>			
Utiliti, pengangkutan & penyimpanan dan maklumat & komunikasi	15,100	15,412	14,558
<i>Utility, transport & storage and information & communication</i>			
Perdagangan borong & runcit, makanan & minuman dan penginapan	13,204	14,193	13,083
<i>Wholesale & retail trade, food & beverage and accommodation</i>			
Kewangan & insurans, hartanah dan perkhidmatan perniagaan	5,405	5,673	5,657
<i>Finance & insurance, real estate and business services</i>			
Perkhidmatan-perkhidmatan lain	4,104	4,312	3,977
<i>Other services</i>			
Perkhidmatan kerajaan	8,099	8,385	8,764
<i>Government services</i>			
Tambah: Duti import	107	32	51
<i>Plus: Import duties</i>			
KDNK pada harga pembeli	73,031	75,999	74,242
<i>GDP at purchasers' prices</i>			

Sumber: Jabatan Perangkaan Malaysia
Source: Department of Statistics Malaysia

Nota/ Notes:**^e Anggaran***Estimates***^P Permulaan***Preliminary*

Jadual 13 : Statistik terpilih Keluaran Dalam Negeri Kasar (KDNK), Perak (samb.)

Table 13 : Selected statistics of Gross Domestic Product (GDP), Perak (cont'd)

	(%)					
	Perubahan peratusan tahunan Annual percentage change			Peratus sumbangan kepada KDNK Percentage share to GDP		
	2018	2019 ^e	2020 ^p	2018	2019 ^e	2020 ^p
KDNK mengikut jenis aktiviti ekonomi pada harga malar 2015						
<i>GDP by kind of economic activity at constant 2015 prices</i>						
Jenis aktiviti ekonomi						
<i>Kind of economic activity</i>						
Pertanian <i>Agriculture</i>	0.5	2.9	1.4	15.1	14.9	15.5
Perombongan dan pengkuarian <i>Mining and quarrying</i>	5.1	9.5	-9.3	0.6	0.7	0.6
Pembuatan <i>Manufacturing</i>	4.2	3.5	3.5	18.1	18.0	19.1
Pembinaan <i>Construction</i>	10.6	6.6	-17.4	3.2	3.3	2.8
Perkhidmatan <i>Services</i>	6.7	4.5	-4.0	62.9	63.1	62.0
Utiliti, pengangkutan & penyimpanan dan maklumat & komunikasi <i>Utility, transport & storage and information & communication</i>	7.9	2.1	-5.5	20.7	20.3	19.6
Perdagangan borong & runcit, makanan & minuman dan penginapan <i>Wholesale & retail trade, food & beverage and accommodation</i>	8.8	7.5	-7.8	18.1	18.7	17.6
Kewangan & insurans, hartanah dan perkhidmatan perniagaan <i>Finance & insurance, real estate and business services</i>	2.9	5.0	-0.3	7.4	7.5	7.6
Perkhidmatan-perkhidmatan lain <i>Other services</i>	5.1	5.1	-7.8	5.6	5.7	5.4
Perkhidmatan kerajaan <i>Government services</i>	4.5	3.5	4.5	11.1	11.0	11.8
Tambah: Duti import <i>Plus: Import duties</i>	-13.8	-70.4	62.1	0.1	-	0.1
KDNK pada harga pembeli <i>GDP at purchasers' prices</i>	5.3	4.1	-2.3	100.0	100.0	100.0

Sumber: Jabatan Perangkaan Malaysia
Source: Department of Statistics Malaysia

Nota/ Notes:

^e Anggaran

Estimates

^p Permulaan

Preliminary

INDIKATOR EKONOMI

14
**INDEKS HARGA
PENGGUNA**

Muka surat ini sengaja dibiarkan kosong
This page is deliberately left blank

Jadual 14 : Statistik terpilih Indeks Harga Pengguna (IHP), Perak
 Table 14 : Selected statistics of Consumer Price Index (CPI), Perak

	Nombor Indeks Index Numbers			Perubahan Peratus (%) Percentage Change	
	2018	2019	2020	2019/2018	2020/2019
Indeks Harga Pengguna (2010=100) dan perubahan peratus mengikut kumpulan utama					
<i>Consumer Price Index (2010=100) and percentage change by main groups</i>					
Kumpulan utama					
<i>Main group</i>					
Jumlah <i>Total</i>	116.8	117.5	116.0	0.6	-1.3
01 Makanan & Minuman Bukan Alkohol <i>Food & Non-Alcoholic Beverages</i>	124.3	126.2	128.2	1.5	1.6
02 Minuman Alkohol & Tembakau <i>Alcoholic Beverages & Tobacco</i>	161.9	165.7	166.7	2.3	0.6
03 Pakaian & Kasut <i>Clothing & Footwear</i>	93.6	92.4	92.1	-1.3	-0.3
04 Perumahan, Air, Elektrik, Gas & Bahan Api Lain <i>Housing, Water, Electricity, Gas & Other Fuels</i>	113.5	114.8	110.9	1.1	-3.4
05 Hiasan, Perkakasan & Penyelenggaraan Isi Rumah <i>Furnishings, Household Equipment & Routine Household Maintenance</i>	113.7	114.7	114.9	0.9	0.2
06 Kesihatan <i>Health</i>	116.8	118.0	119.6	1.0	1.4
07 Pengangkutan <i>Transport</i>	115.2	111.3	99.3	-3.4	-10.8
08 Komunikasi <i>Communication</i>	99.0	100.0	101.7	1.0	1.7
09 Perkhidmatan Rekreasi & Kebudayaan <i>Recreation Services & Culture</i>	107.7	108.5	109.2	0.7	0.6
10 Pendidikan <i>Education</i>	114.1	113.7	114.2	-0.4	0.4
11 Restoran & Hotel <i>Restaurants & Hotels</i>	125.8	126.2	126.5	0.3	0.2
12 Pelbagai Barangan & Perkhidmatan <i>Miscellaneous Goods & Services</i>	113.2	115.6	118.3	2.1	2.3

Sumber: Jabatan Perangkaan Malaysia
 Source: Department of Statistics Malaysia

Muka surat ini sengaja dibiarkan kosong
This page is deliberately left blank

INDIKATOR EKONOMI

15 **EKSPORT DAN IMPORT**

Muka surat ini sengaja dibiarkan kosong
This page is deliberately left blank

Jadual 15 : Statistik terpilih eksport dan import, daerah pentadbiran Batang Padang, Perak

Table 15 : Selected statistics of exports and imports, Batang Padang administrative district, Perak

	(RM juta/ RM million)		
	2018	2019	2020
Nilai eksport dan import mengikut pintu keluar dan masuk			
<i>Export and import value by exit and entry points</i>			
Eksport/ Exports	n.a	n.a	n.a
Import/ Imports	n.a	n.a	n.a

Sumber: Jabatan Perangkaan Malaysia
Source: Department of Statistics Malaysia

Nota/ Note:

n.a - Data tidak tersedia/ berkenaan
Data is not available/ applicable

Muka surat ini sengaja dibiarkan kosong
This page is deliberately left blank

INDIKATOR EKONOMI

16
PERTANIAN

Muka surat ini sengaja dibiarkan kosong
This page is deliberately left blank

Jadual 16 : Statistik terpilih sektor pertanian, daerah pentadbiran Batang Padang, Perak

Table 16 : Selected statistics of agriculture sector, Batang Padang administrative district, Perak

	2015
Bilangan pertubuhan <i>Number of establishments</i>	134
Tanaman <i>Crops</i>	93
Ternakan <i>Livestock</i>	32
Perikanan <i>Fisheries</i>	6
Perhutanan dan pembalakan^a <i>Forestry and logging</i>	4

Sumber: Jabatan Perangkaan Malaysia

Source: Department of Statistics Malaysia

Nota/ Note :

^a**Termasuk Kampar**

Includes Kampar

Jadual 16 : Statistik terpilih sektor pertanian, daerah pentadbiran Batang Padang, Perak (samb.)

Table 16 : Selected statistics of agriculture sector, Batang Padang administrative district, Perak (cont'd)

	(Mt)		
	2018	2019	2020
Tanaman			
<i>Crops</i>			
Pengeluaran sayur-sayuran utama			
<i>Production of main vegetables</i>			
Bayam/ Spinach	1,179.1	1,027.2	1,091.9
Bendi/ Lady's finger	1,462.9	1,442.3	589.9
Cekur manis/ Sweet shoot	-	-	-
Cili merah/ Red chili	188.5	152.1	126.2
Cili padi/ Hot chili	-	-	-
Daun bawang/ Spring onion	-	-	-
Daun saderi/ Celery	-	-	-
Kacang botol/ Four-angled bean	21.6	21.6	15.0
Kacang buncis/ French bean	-	-	-
Kacang panjang/ Long bean	3,051.2	2,855.9	1,655.4
Kailan/ Chinese kale	73.4	19.0	19.1
Kangkung/ Water spinach	907.5	908.5	841.2
Kobis bulat/ Round cabbage	-	-	-
Kobis cina/ Chinese cabbage	-	-	-
Kucai/ Chinese chives	-	-	-
Kundur/ Wax gourd	224.3	175.1	24.2
Labu air/ Bottle gourd	723.6	535.2	381.8
Labu manis/ Pumpkin	-	-	4.2
Lobak merah/ Carrot	-	-	-
Lobak putih/ Radish	167.0	-	-
Peria/ Bitter gourd	926.3	557.4	287.3
Peria katak/ Dwarf bitter gourd	694.1	847.1	730.7
Petola segi/ Angled loofah	735.3	633.7	531.0
Petola ular/ Snake gourd	47.2	26.6	64.4
Salad/ Lettuce	-	-	-
Sawi/ Mustard	1,051.7	1,110.7	1,010.6
Terung/ Brinjal	733.9	490.8	402.8
Timun/ Cucumber	3,668.5	2,767.8	2,602.3
Tomato	-	-	-
Pengeluaran tanaman industri			
<i>Production of industrial crops</i>			
Kelapa/ Coconut	519.9	278.2	229.1
Kopi/ Coffee	-	-	-
Tebu gula/ Sugar cane	-	-	-
Teh/ Tea	-	-	-
Nipah/ Nipa palm	-	-	-
Pinang/ Areca nut	-	-	-
Roselle	-	-	-
Rumbia/sagu/ Sago	-	-	-
Cendawan/ Mushroom	8.1	14.0	2.2
Lebah kelulut/ Kelulut bee	-	0.3	0.3
Lebah madu/ Honey bee	-	-	-
Jagung bijian/ Grain corn	-	-	-

Sumber: Kementerian Pertanian dan Industri Makanan Malaysia

Source: Ministry of Agriculture and Food Industry Malaysia

Nota/ Note :

Mt Merujuk kepada Tan metrik

Refers to Metric tonnes

Jadual 16 : Statistik terpilih sektor pertanian, daerah pentadbiran Batang Padang, Perak (samb.)

Table 16 : Selected statistics of agriculture sector, Batang Padang administrative district, Perak (cont'd)

	(Mt)		
	2018	2019	2020
Tanaman (samb.)			
<i>Crops (con't)</i>			
Pengeluaran herba utama			
<i>Production of main herbs</i>			
Bonglai	-	-	-
Belalai gajah	-	-	-
Cekur	-	-	-
Dukung anak	-	0.2	-
Gelenggang	-	-	-
Halia bara/ Ginger	-	-	-
Hempedu bumi/ Bile of the earth	-	-	-
Inai/ Henna	-	-	-
Jarum tujuh bilah	-	-	-
Jering	84.7	21.3	20.9
Kacip fatimah/ Fatimah's betel cutter	-	-	-
Kaduk	-	-	-
Kesum	-	-	-
Kunyit hitam/ Black turmeric	-	-	-
Lidah buaya/ Aloe vera	-	-	-
Mas cotek	-	-	-
Melada pahit	-	-	-
Mengkudu/noni/ Great morinda	-	-	-
Misai kucing	1.0	-	-
Mulberi/ Mulberry	-	-	-
Nilam/ Sapphire	-	-	-
Pandan	23.1	30.8	28.5
Pecah beling	-	-	-
Pegaga/ Pennywort	-	-	-
Petai	789.5	444.1	531.4
Petai belalang	-	-	-
Pokok teh/ Tea tree	-	-	-
Pudina/ Mint	-	-	-
Selasih/ Basil	57.6	56.6	53.4
Serai wangi/ Fragrant lemon grass	-	-	-
Sirih/ Betel vine	-	-	-
Stevia	-	-	-
Temu lawak	-	-	-
Terung pipit/ Turkey berry	-	-	-
Tongkat ali/ Long jack	-	-	-
Ulam raja/ The king's salad	-	-	-
Lemon Myrtle	-	-	-
Tenggek burung/ Euodia redleyi	-	-	-
Pengeluaran tanaman ladang			
<i>Production of cash crops</i>			
Jagung manis/ Sweet corn	90.4	97.2	80.8
Kacang tanah/ Groundnuts	-	27.2	6.7
Ubi kayu/ Cassava	201.6	103.4	159.3
Ubi keladi/ Yam	-	-	-
Ubi keledak/ Sweet potato	6,801.4	8,786.0	4,443.9
Tebu kuning/ Sugar cane	-	-	-
Sengkuang/ Yambean	7,157.6	9,337.2	2,975.0
Ubi badak	-	-	-
Ubi kemili	-	-	-
Ubi kentang/ Potato	-	-	-

Sumber: Kementerian Pertanian dan Industri Makanan Malaysia

Source: Ministry of Agriculture and Food Industry Malaysia

Nota/ Note:

Mt Merujuk kepada Tan metrik

Refers to Metric tonnes

Jadual 16 : Statistik terpilih sektor pertanian, daerah pentadbiran Batang Padang, Perak (samb.)

Table 16 : Selected statistics of agriculture sector, Batang Padang administrative district, Perak (cont'd)

	(Mt)		
	2018	2019	2020
Tanaman (samb.)			
<i>Crops (cont'd)</i>			
Pengeluaran rempah-ratus			
<i>Production of spices</i>			
Asam gelugor	-	-	-
Asam jawa/ Tamarind	-	-	-
Bunga kantan/ Pink cone ginger	-	-	-
Cengkih/ Clove	-	-	-
Halia/ Ginger	-	22.7	13.8
Kari/ Curry	-	-	-
Kayu manis/ Cinnamon	-	-	-
Ketumbar/ Coriander	-	-	-
Kunyit/ Turmeric	-	-	-
Lada hitam/ Black pepper	-	-	-
Lengkuas/ Greater galangal	-	-	-
Limau kasturi/ Calamondin lime	2,115.2	1,229.5	958.1
Limau nipis/ Lime	397.3	166.9	157.4
Limau purut/ Kaffir lime	-	-	-
Pala/ Nutmeg	-	-	-
Selom	-	-	-
Serai/ Lemon grass	11.7	6.8	5.8
Pengeluaran buah-buahan utama			
<i>Production of main fruits</i>			
Belimbing/ Starfruit	358.9	216.8	202.1
Betik/ Papaya	1,264.3	920.8	408.6
Cempedak	855.0	711.3	416.0
Ciku/ Sapodilla	110.1	93.7	59.8
Dokong	12.6	31.8	16.5
Duku	103.6	12.8	5.7
Duku langsung	-	-	-
Durian	4,781.9	4,011.0	2,021.7
Jambu batu/ Guava	8,255.2	9,616.0	10,089.9
Langsat	116.5	30.3	9.5
Limau besar/ Pomelo	14.5	9.7	4.0
Limau manis/ Sweet orange	18.8	17.9	-
Mangga/ Mango	2,747.5	2,871.1	847.7
Manggis/ Mangosteen	1,592.8	1,813.6	672.2
Mata naga/ Dragon fruit	34.7	32.8	25.5
Nanas/ Pineapple	7.8	-	216.9
Nangka/ Jackfruit	1,457.4	1,157.7	862.5
Pisang/ Banana	2,144.0	1,522.6	1,227.2
Pulasan	239.6	113.0	88.4
Rambutan	961.2	557.0	385.2
Salak	13.8	14.6	18.9
Tembikai/ Watermelon	-	1,033.8	535.0

Sumber: Kementerian Pertanian dan Industri Makanan Malaysia

Source: Ministry of Agriculture and Food Industry Malaysia

Nota/ Note :

Mt Merujuk kepada Tan metrik

Refers to Metric tonnes

Jadual 16 : Statistik terpilih sektor pertanian, daerah pentadbiran Batang Padang, Perak (samb.)

Table 16 : Selected statistics of agriculture sector, Batang Padang administrative district, Perak (cont'd)

	2018	2019	2020
Pengeluaran akuakultur air tawar mengikut sistem ternakan	15,296.6	13,253.7	7,509.4
<i>Freshwater aquaculture production by culture system</i>			
Kolam/ Ponds	9,109.8	8,115.7	5,033.7
Bekas lombong/ Ex-mining pools	5,565.4	4,676.1	2,406.6
Sangkar/ Cages	54.5	46.2	20.5
Tangki simen/ Cement tanks	566.9	415.7	48.6
Tangki kanvas/ Canvas tanks	-	-	-
Kandang ikan/ Pen culture	-	-	-
Estet/ Estate	-	-	-
Pengeluaran akuakultur air payau mengikut sistem ternakan	-	-	-
<i>Brackishwater aquaculture production by culture system</i>			
Kolam/ Ponds	-	-	-
Sangkar/ Cages	-	-	-
Tangki air payau/ Brackishwater tanks	-	-	-
Kandang air payau/ Brackishwater pen culture	-	-	-
Sistem kerang-kerangan/ Shellfish system	-	-	-
Rumpai laut/ Seaweeds	-	-	-

Sumber: Jabatan Perikanan Malaysia

Source: Department of Fisheries Malaysia

Muka surat ini sengaja dibiarkan kosong
This page is deliberately left blank

INDIKATOR EKONOMI

17

**PERLOMBONGAN
DAN PENGKUARIAN**

Muka surat ini sengaja dibiarkan kosong
This page is deliberately left blank

Jadual 17 : Statistik terpilih sektor perlombongan dan pengkuarian, daerah pentadbiran Batang Padang, Perak
Table 17 : Selected statistics of mining and quarrying sector, Batang Padang administrative district, Perak

	2015
Bilangan pertubuhan sektor <i>Number of establishments</i>	19

Sumber: Jabatan Perangkaan Malaysia
Source: Department of Statistics Malaysia

Muka surat ini sengaja dibiarkan kosong
This page is deliberately left blank

INDIKATOR EKONOMI

18
PEMBUATAN

Muka surat ini sengaja dibiarkan kosong
This page is deliberately left blank

Jadual 18 : Statistik terpilih sektor pembuatan, daerah pentadbiran Batang Padang, Perak

Table 18 : Selected statistics of manufacturing sector, Batang Padang administrative district, Perak

	2015		
Bilangan pertubuhan <i>Number of establishments</i>	220		
	2018	2019	2020
Nilai pelaburan projek pembuatan yang diluluskan^a (RM '000) <i>Value of approved investment manufacturing project</i>	25,401	-	16,165
Pelaburan domestik <i>Domestic investment</i>	17,370	-	16,165
Pelaburan asing <i>Foreign investment</i>	8,031	-	-
Bilangan usahawan Satu Daerah Satu Industri mengikut bidang kraf <i>Number of Satu Daerah Satu Industri entrepreneurs by craft fields</i>	n.a	n.a	n.a
Aneka <i>Variety</i>	n.a	n.a	n.a
Aneka kraf <i>Craft various</i>	n.a	n.a	n.a
Hasil rimba <i>Jungle products</i>	n.a	n.a	n.a
Hasil tanah <i>Crops</i>	n.a	n.a	n.a
Logam <i>Metals</i>	n.a	n.a	n.a
Tekstil <i>Textiles</i>	n.a	n.a	n.a

Sumber: Jabatan Perangkaan Malaysia
Lembaga Pembangunan Pelaburan Malaysia
Perbadanan Kemajuan Kraftangan Malaysia
*Source: Department of Statistics Malaysia
Malaysian Investment Development Authority
Malaysian Handicraft Development Corporation*

Nota/ Notes :

^a Hasil tambah mungkin berbeza kerana pembundaran

The added total may differs due to rounding

n.a - Data tidak tersedia/ berkenaan

Data is not available/ applicable

Muka surat ini sengaja dibiarkan kosong
This page is deliberately left blank

INDIKATOR EKONOMI

19
PEMBINAAN

Muka surat ini sengaja dibiarkan kosong
This page is deliberately left blank

Jadual 19 : Statistik terpilih sektor pembinaan, daerah pentadbiran Batang Padang, Perak

Table 19 : Selected statistics of construction sector, Batang Padang administrative district, Perak

	2015
Bilangan pertubuhan <i>Number of establishments</i>	185

Sumber: Jabatan Perangkaan Malaysia
Source: Department of Statistics Malaysia

Muka surat ini sengaja dibiarkan kosong
This page is deliberately left blank

INDIKATOR EKONOMI

20

PERKHIDMATAN

Muka surat ini sengaja dibiarkan kosong
This page is deliberately left blank

Jadual 20 : Statistik terpilih perkhidmatan, daerah pentadbiran Batang Padang, Perak

Table 20 : Selected statistics of services sector, Batang Padang administrative district, Perak

	2015
Bilangan pertubuhan	4173
<i>Number of establishments</i>	
Bekalan elektrik, gas, wap & pendingin udara^a	4
<i>Electricity, gas, steam & air conditioning supply</i>	
Bekalan air, pembetulan, pengurusan sisa & aktiviti pemulihan	-
<i>Water supply, sewerage, waste management & remediation activities</i>	
Perdagangan borong & runcit	2,496
<i>Wholesale & retail trade</i>	
Pengangkutan & penyimpanan	147
<i>Transportation & storage</i>	
Penginapan	20
<i>Accommodation</i>	
Makanan & minuman	1,066
<i>Food & beverages</i>	
Maklumat & komunikasi^b	5
<i>Information & communication</i>	
Kewangan	37
<i>Finance</i>	
Hartanah	20
<i>Real estate</i>	
Profesional, saintifik & teknikal	37
<i>Professional, scientific & technical</i>	
Pentadbiran & khidmat sokongan	30
<i>Administrative & support services</i>	
Pendidikan	26
<i>Education</i>	
Kesihatan & kerja sosial	54
<i>Health & social work</i>	
Kesenian, hiburan & rekreasi	36
<i>Arts, entertainment & recreation</i>	
Persendirian & lain-lain aktiviti	201
<i>Personal & other activities</i>	

Sumber: Jabatan Perangkaan Malaysia
Source: Department of Statistics Malaysia

Nota/ Notes:

^a **Termasuk Hilir Perak dan Kampar**

Includes Hilir Perak and Kampar

^b **Termasuk Hilir Perak dan Kerian**

Includes Hilir Perak and Kerian

Jadual 20 : Statistik terpilih perkhidmatan, daerah pentadbiran Batang Padang, Perak (samb.)

Table 20 : Selected statistics of services sector, Batang Padang administrative district, Perak (cont'd)

	2018
Statistik utama subsektor perdagangan borong dan runcit	
<i>Principal statistics of wholesale and retail trade sub-sector</i>	
Bilangan pertubuhan	3,069
<i>Number of establishments</i>	
Nilai output kasar (RM '000)	961,031
<i>Value of gross output</i>	
Nilai input perantaraan (RM '000)	348,289
<i>Value of intermediate input</i>	
Nilai ditambah (RM '000)	612,742
<i>Value added</i>	
Bilangan pekerja pada Disember atau pada tempoh gaji terakhir	8,573
<i>Total number of persons engaged during December or the last pay period</i>	
Gaji & upah yang dibayar (RM '000)	156,366
<i>Salaries & wages paid</i>	
Statistik utama perdagangan borong	
<i>Principal statistics of wholesale trade</i>	
Bilangan pertubuhan	264
<i>Number of establishments</i>	
Nilai output kasar (RM '000)	227,852
<i>Value of gross output</i>	
Nilai input perantaraan (RM '000)	93,009
<i>Value of intermediate input</i>	
Nilai ditambah (RM '000)	134,843
<i>Value added</i>	
Bilangan pekerja pada Disember atau pada tempoh gaji terakhir	1,527
<i>Total number of persons engaged during December or the last pay period</i>	
Gaji & upah yang dibayar (RM '000)	31,445
<i>Salaries & wages paid</i>	
Statistik utama perdagangan runcit	
<i>Principal statistics of retail trade</i>	
Bilangan pertubuhan	1,955
<i>Number of establishments</i>	
Nilai output kasar (RM '000)	486,893
<i>Value of gross output</i>	
Nilai input perantaraan (RM '000)	160,508
<i>Value of intermediate input</i>	
Nilai ditambah (RM '000)	326,385
<i>Value added</i>	
Bilangan pekerja pada Disember atau pada tempoh gaji terakhir	4,938
<i>Total number of persons engaged during December or the last pay period</i>	
Gaji & upah yang dibayar (RM '000)	84,508
<i>Salaries & wages paid</i>	
Statistik utama kenderaan bermotor	
<i>Principal statistics of motor vehicles</i>	
Bilangan pertubuhan	850
<i>Number of establishments</i>	
Nilai output kasar (RM '000)	246,286
<i>Value of gross output</i>	
Nilai input perantaraan (RM '000)	94,772
<i>Value of intermediate input</i>	
Nilai ditambah (RM '000)	151,514
<i>Value added</i>	
Bilangan pekerja pada Disember atau pada tempoh gaji terakhir	2,108
<i>Total number of persons engaged during December or the last pay period</i>	
Gaji & upah yang dibayar (RM '000)	40,415
<i>Salaries & wages paid</i>	

Sumber: Jabatan Perangkaan Malaysia
Source: Department of Statistics Malaysia

PERTANYAAN BERHUBUNG DENGAN PENERBITAN INI BOLEH JUGA DIBUAT DI PEJABAT PERANGKAAN NEGERI SEPERTI BERIKUT:

Pengarah,
Jabatan Perangkaan Malaysia Negeri Johor,
Tingkat 14, Menara Tabung Haji,
Jalan Air Molek,
80000 Johor Bahru, Johor.
Tel. : 07-225 3700
Faks : 07-224 9972
E-mel : jpjohor@dosm.gov.my

Pengarah,
Jabatan Perangkaan Malaysia Negeri Kedah,
Aras 1, Zon C, Wisma Persekutuan,
Pusat Pentadbiran Kerajaan Persekutuan,
Bandar Muadzam Shah,
06550 Anak Bukit, Alor Setar, Kedah.
Tel. : 04-700 1240
Faks : 04-733 8412
E-mel : jpkedah@dosm.gov.my

Pengarah,
Jabatan Perangkaan Malaysia Negeri Kelantan,
Tingkat 8, Bangunan Persekutuan,
Jalan Bayam,
15514 Kota Bharu, Kelantan.
Tel. : 09-741 9449
Faks : 09-748 2142
E-mel : jpkelantan@dosm.gov.my

Pengarah,
Jabatan Perangkaan Malaysia Negeri Melaka,
Aras 7 & 8, Wisma Persekutuan,
Jalan MITC, Hang Tuah Jaya,
75450, Ayer Keroh,
Melaka.
Tel. : 06-252 2725
Faks : 06-252 2711
E-mel : jpmelaka@dosm.gov.my

Pengarah,
Jabatan Perangkaan Malaysia Negeri Sembilan,
Tingkat 12, Wisma Persekutuan,
Jalan Dato' Abdul Kadir,
70000 Seremban,
Negeri Sembilan.
Tel. : 06-765 5000
Faks : 06-765 5002
E-mel : jpsembilan@dosm.gov.my

Pengarah,
Jabatan Perangkaan Malaysia Negeri Pahang,
Tingkat 7, Bangunan Persekutuan,
Jalan Gambut,
25000 Kuantan, Pahang.
Tel. : 09-516 3931/7
Faks : 09-514 4636
E-mel : jppahang@dosm.gov.my

Pengarah,
Jabatan Perangkaan Malaysia Negeri Pulau Pinang,
Tingkat 6, Bangunan Persekutuan,
10400 Jalan Anson,
Pulau Pinang.
Tel. : 04-226 6244
Faks : 04-229 9499
E-mel : jppulaupinang@dosm.gov.my

Pengarah,
Jabatan Perangkaan Malaysia Negeri Perak,
Tingkat 3, Blok A,
Bangunan Persekutuan Ipoh,
Jalan Dato' Seri Ahmad Said (Greentown),
30450 Ipoh, Perak.
Tel. : 05-255 4963
Faks : 05-255 1073
E-mel : jpperak@dosm.gov.my

Pengarah,
Jabatan Perangkaan Malaysia Negeri Perlis,
Bangunan Perodua Kangar,
No. 2C, Persiaran Jubli Perak
01000 Kangar, Perlis.
Tel. : 04-977 1221
Faks : 04-977 1223/04-976 8950
E-mel : jpperlis@dosm.gov.my

Pengarah,
Jabatan Perangkaan Malaysia Negeri Selangor,
Tingkat 9, Bangunan Darul Ehsan,
Jalan Indah, Seksyen 14,
40000 Shah Alam, Selangor.
Tel. : 03-5515 0200
Faks : 03-5518 0408
E-mel : jpselangor@dosm.gov.my

Pengarah,
Jabatan Perangkaan Malaysia Negeri Terengganu,
Tingkat 9, Wisma Persekutuan,
Jalan Sultan Ismail,
20200 Kuala Terengganu, Terengganu.
Tel. : 09-622 3062
Faks : 09-622 9659
E-mel : admin_jptrg@dosm.gov.my

Pengarah,
Jabatan Perangkaan Malaysia Negeri Sabah,
Tingkat 1-3, Blok C,
Kompleks Pentadbiran Kerajaan Persekutuan Sabah,
Jalan UMS, Beg Berkunci No. 2046,
88999 Kota Kinabalu, Sabah.
Tel. : 088-484 602
Faks : 088-484 659
E-mel : jpsabah@dosm.gov.my

Pengarah,
Jabatan Perangkaan Malaysia Negeri Sarawak,
Tingkat 7 & 8, Bangunan Tun Datuk Patinggi
Tuanku Haji Bujang, Jalan Simpang Tiga,
93514 Kuching, Sarawak.
Tel. : 082-240 287
Faks : 082-242 609
E-mel : sarawak@dosm.gov.my

Pengarah,
Jabatan Perangkaan Malaysia
Wilayah Persekutuan,
Tingkat 14 & 15, Wisma FGV,
Jalan Raja Laut,
50350 Kuala Lumpur.
Tel. : 03-2267 2400
Faks : 03-2274 5075
E-mel : jpwpl@dosm.gov.my

ENQUIRIES ABOUT THIS PUBLICATION CAN ALSO BE MADE AT THE FOLLOWING STATE STATISTICS OFFICES:

Director,
Department of Statistics, Malaysia, Johor,
14th Floor, Menara Tabung Haji,
Jalan Air Molek,
80000 Johor Bahru, Johor.
Tel. : 07-225 3700
Fax : 07-224 9972
Email : jpjohor@dosm.gov.my

Director,
Department of Statistics, Malaysia, Kedah,
1st Floor, Zon C, Wisma Persekutuan,
Pusat Pentadbiran Kerajaan Persekutuan,
Bandar Muadzam Shah,
06550 Anak Bukit, Alor Setar, Kedah.
Tel. : 04-700 1240
Fax : 04-733 8412
Email : jpkedah@dosm.gov.my

Director,
Department of Statistics, Malaysia, Kelantan,
8th Floor, Bangunan Persekutuan,
Jalan Bayam,
15514 Kota Bharu, Kelantan.
Tel. : 09-741 9449
Fax : 09-748 2142
Email : jpkelantan@dosm.gov.my

Director,
Department of Statistics, Malaysia, Melaka,
7th & 8th Floor, Wisma Persekutuan,
Jalan MITC, Hang Tuah Jaya,
75450, Ayer Keroh,
Melaka.
Tel. : 06-252 2725
Fax : 06-252 2711
Email : jpmelaka@stats.gov.my

Director,
Department of Statistics, Malaysia, Negeri Sembilan,
12th Floor, Wisma Persekutuan,
Jalan Dato' Abdul Kadir,
70000 Seremban,
Negeri Sembilan.
Tel. : 06-765 5000
Fax : 06-765 5002
Email : jpnsembilan@dosm.gov.my

Director,
Department of Statistics, Malaysia, Pahang,
7th Floor, Bangunan Persekutuan,
Jalan Gambut,
25000 Kuantan, Pahang.
Tel. : 09-516 3931/7
Fax : 09-514 4636
Email : jppahang@dosm.gov.my

Director,
Department of Statistics, Malaysia, Pulau Pinang,
6th Floor, Bangunan Persekutuan,
10400 Jalan Anson,
Pulau Pinang.
Tel. : 04-226 6244
Fax : 04-229 9499
Email : jppulaupinang@dosm.gov.my

Director,
Department of Statistics, Malaysia, Perak,
3rd Floor, Block A,
Bangunan Persekutuan Ipoh,
Jalan Dato' Seri Ahmad Said (Greentown),
30450 Ipoh, Perak.
Tel. : 05-255 4963
Fax : 05-255 1073
Email : jpperak@dosm.gov.my

Director,
Department of Statistics, Malaysia, Perlis,
Bangunan Perodua Kangar,
No. 2C, Persiaran Jubli Perak
01000 Kangar, Perlis.
Tel. : 04-977 1221
Fax : 04-977 1223/04-976 8950
Email : jpperlis@dosm.gov.my

Director,
Department of Statistics, Malaysia, Selangor,
9th Floor, Bangunan Darul Ehsan,
Jalan Indah, Seksyen 14,
40000 Shah Alam, Selangor.
Tel. : 03-5515 0200
Fax : 03-5518 0408
Email : jpselangor@dosm.gov.my

Director,
Department of Statistics, Malaysia, Terengganu,
9th Floor, Wisma Persekutuan,
Jalan Sultan Ismail,
20200 Kuala Terengganu, Terengganu.
Tel. : 09-622 3062
Fax : 09-622 9659
Email : admin_jptrg@dosm.gov.my

Director,
Department of Statistics, Malaysia, Sabah,
Level 1-3, Block C,
Kompleks Pentadbiran Kerajaan Persekutuan Sabah,
Jalan UMS, Beg Berkunci No. 2046,
88999 Kota Kinabalu, Sabah.
Tel. : 088-484 602
Fax : 088-484 659
Email : jpsabah@dosm.gov.my

Director,
Department of Statistics, Malaysia, Sarawak,
7th & 8th Floor, Bangunan Tun Datuk Patinggi
Tuanku Haji Bujang, Jalan Simpang Tiga,
93514 Kuching, Sarawak.
Tel. : 082-240 287
Fax : 082-242 609
Email : sarawak@dosm.gov.my

Director,
Department of Statistics, Malaysia,
Federal Territories,
14th & 15th Floor, Wisma FGV,
Jalan Raja Laut,
50350 Kuala Lumpur.
Tel. : 03-2267 2400
Fax : 03-2274 5075
Email : jpwpl@dosm.gov.my