

**JABATAN PERDANA MENTERI
JABATAN PERANGKAAN MALAYSIA**

MY LOCAL STATS BAGAN DATUK PERAK 2021

Pemakluman

Jabatan Perangkaan Malaysia (DOSM) sedang menjalankan Survei Pendapatan, Perbelanjaan Isi Rumah dan Kemudahan Asas (HIES/BA) 2022 bermula dari 1 Januari 2022 sehingga 31 Disember 2022. DOSM amat menghargai kerjasama daripada responden yang terpilih untuk memberikan maklumat kepada DOSM serta menjayakan survei ini. Sila layari www.dosm.gov.my untuk maklumat lanjut.

Penerbitan statistik ekonomi dan sosial iaitu PocketStats yang mengandungi statistik suku tahunan dan tahunan boleh diperolehi dari portal DOSM atau melalui pautan https://bit.ly/PocketStats_2022.

Dimaklumkan bahawa Kerajaan Malaysia telah mengisytiharkan Hari Statistik Negara (MyStats Day) pada 20 Oktober setiap tahun. Tema sambutan MyStats Day adalah "Connecting the World with Data We Can Trust".

Announcement

The Department of Statistics Malaysia (DOSM) is conducting the Household Income, Expenditure and Basic Amenities Survey (HIES/BA) 2022 from 1st January 2022 until 31st December 2022. DOSM greatly appreciates the cooperation given by selected respondents by sharing their information with DOSM and making the survey a success. Please visit www.dosm.gov.my for more information.

Economic and social statistics publication namely PocketStats which contain quarterly and annual statistics can be obtained from the DOSM portal or via the link https://bit.ly/PocketStats_2022.

Please be informed that the Government of Malaysia has declared National Statistics Day (MyStats Day) on October 20 each year. MyStats Day theme is "Connecting the World with Data We Can Trust".

**JABATAN PERANGKAAN MALAYSIA
DEPARTMENT OF STATISTICS MALAYSIA**

Diterbitkan dan dicetak oleh / *Published and printed by:*

Jabatan Perangkaan Malaysia

Department of Statistics Malaysia

Blok C6, Kompleks C,

Pusat Pentadbiran Kerajaan Persekutuan

62514 Putrajaya,

MALAYSIA

Tel. : 03-8885 7000
Faks : 03-8888 9248
Portal : <https://www.dosm.gov.my>
Facebook / Twitter / Instagram/ YouTube : StatsMalaysia
Emel / *Email* : info@dosm.gov.my (pertanyaan umum / *general enquiries*)
data@dosm.gov.my (pertanyaan & permintaan data /
data request & enquiries)

Harga / *Price* : RM20.00

Diterbitkan pada November 2022 / *Published on November 2022*

Hakcipta terpelihara / *All rights reserved.*

Tiada bahagian daripada terbitan ini boleh diterbitkan semula, disimpan untuk pengeluaran atau ditukar dalam apa-apa bentuk atau alat apa jua pun kecuali setelah mendapat kebenaran daripada Jabatan Perangkaan Malaysia.

Pengguna yang mengeluarkan sebarang maklumat dari terbitan ini sama ada yang asal atau diolah semula hendaklah meletakkan kenyataan berikut:

“Sumber : Jabatan Perangkaan Malaysia”

No part of this publication may be reproduced or distributed in any form or by any means or stored in data base without the prior written permission from Department of Statistics Malaysia.

Users reproducing content of this publication with or without adaptation should quote the following:

“*Source : Department of Statistics Malaysia*”

ISSN 2756-8008

KATA PENGANTAR

My Local Stats Bagan Datuk, Perak 2021 merupakan penerbitan statistik ekonomi dan sosial yang komprehensif di peringkat daerah meliputi 20 bidang iaitu maklumat asas; penduduk; perumahan; guna tenaga; pendapatan dan perbelanjaan isi rumah; pendidikan; kesihatan; perkhidmatan kebajikan; keselamatan awam; pelancongan, pengangkutan & rekreasi; internet dan media sosial; kemudahan asas; keluaran dalam negeri kasar; indeks harga pengguna; eksport dan import; pertanian; perlombongan dan pengkuarian; pembuatan; pembinaan dan perkhidmatan. Penerbitan ini disusun berdasarkan garis panduan daripada *Handbook on Social Indicators* yang diterbitkan oleh *United Nations Statistics Division (UNSD)*.

Penerbitan kali ini meliputi 13 jadual baharu yang terdapat dalam maklumat asas; perumahan; pendapatan dan perbelanjaan isi rumah; pendidikan; kesihatan; perkhidmatan kebajikan; keselamatan awam; kemudahan asas; eksport & import dan pertanian.

Statistik daripada penerbitan ini merupakan maklumat penting yang digunakan oleh agensi kerajaan sebagai input dalam perancangan dan pemantauan pelan pembangunan negara. Statistik ini juga penting kepada sektor swasta, ahli akademik dan juga individu sebagai input dan rujukan asas dalam mengukur kesejahteraan sosial serta pencapaian ekonomi di peringkat nasional, negeri dan daerah.

Penerbitan ini terbahagi kepada lima bahagian. Sepintas lalu statistik sosioekonomi disediakan di bahagian pertama diikuti ringkasan penemuan di bahagian kedua. Bahagian ketiga memaparkan rencana daerah. Bahagian keempat, penjajaran matlamat pembangunan mampan dan diikuti indikator sosial dan ekonomi di bahagian kelima. Nota teknikal boleh didapati melalui portal Jabatan di pautan <https://newss.statistics.gov.my>.

Jabatan Perangkaan Malaysia merakamkan setinggi-tinggi penghargaan kepada semua pihak yang telah menyumbang secara langsung atau tidak langsung dalam menjayakan penerbitan ini. Setiap maklum balas dan cadangan daripada semua pihak untuk penambahbaikan penerbitan ini pada masa hadapan amatlah dihargai.

DATO' SRI DR. MOHD UZIR MAHIDIN

Ketua Perangkawan Malaysia

November 2022

Muka surat ini sengaja dibiarkan kosong
This page is deliberately left blank

KANDUNGAN

	Muka Surat
▶ Kata Pengantar	i
▶ Sepintas Lalu Sosioekonomi	1
▶ Ringkasan Penemuan	3
▶ Rencana Daerah	7
▶ Penjajaran Matlamat Pembangunan Mampan	9
▶ Statistik Terpilih Sosioekonomi	
▶ Indikator Sosial	
1. Maklumat Asas	13-14
2. Penduduk	15-18
3. Perumahan	19-22
4. Guna Tenaga	23-24
5. Pendapatan dan Perbelanjaan Isi Rumah	25-26
6. Pendidikan	27-32
7. Kesihatan	33-34
8. Perkhidmatan Kebajikan	35-36
9. Keselamatan Awam	37-42
10. Pelancongan, Pengangkutan dan Rekreasi	43-44
11. Internet dan Media Sosial	45-46
12. Kemudahan Asas	47-50
▶ Indikator Ekonomi	
13. Keluaran Dalam Negeri Kasar	51-52
14. Indeks Harga Pengguna	53-54
15. Eksport dan Import	55-56
16. Pertanian	57-62
17. Perlombongan dan Pengkuarian	63-64
18. Pembuatan	65-66
19. Pembinaan	67-68
20. Perkhidmatan	69-70

Muka surat ini sengaja dibiarkan kosong
This page is deliberately left blank



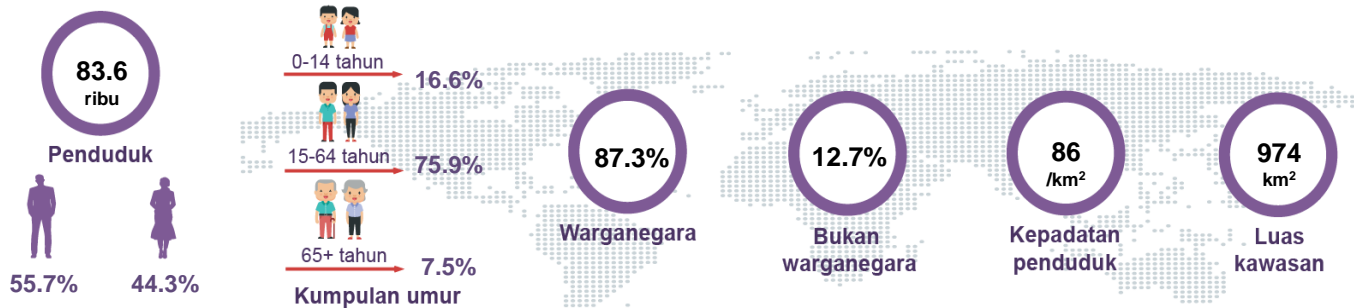
SEPINTAS LALU SOSIOEKONOMI

Muka surat ini sengaja dibiarkan kosong
This page is deliberately left blank



SEPINTAS LALU STATISTIK SOSIOEKONOMI BAGAN DATUK, PERAK 2021

PENDUDUK



Nota:
Anggaran penduduk pertengahan tahun berasaskan Banci Penduduk dan Perumahan Malaysia 2020

DATA EKONOMI TERPILIH

PENDAPATAN ISI RUMAH KASAR BULANAN



Penengah
RM4,503

Purata
RM5,705

GUNA TENAGA



n.a
Tenaga buruh

Kadar penyertaan tenaga buruh

n.a

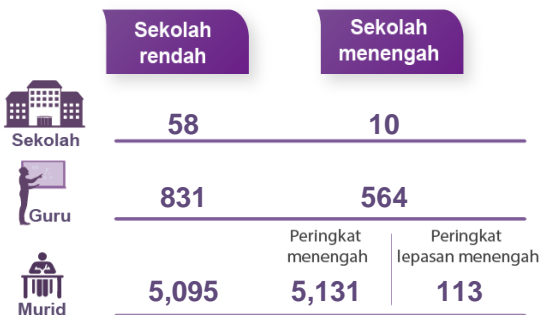
Kadar pengangguran

n.a

Nota:
Data adalah pada 2019

Nota:
Data permulaan

PENDIDIKAN



Sumber:
Kementerian Pendidikan Malaysia

Nota:
Merujuk kepada sekolah kerajaan dan sekolah bantuan kerajaan

KESIHATAN



40.7 ribu
Jumlah penerima vaksin lengkap
2 dos²

Sumber:
Kementerian Kesihatan Malaysia

Nota:
¹ Kadar adalah bagi setiap 1,000 penduduk
² Data ini berdasarkan mereka yang berumur 5 tahun & ke atas dan lokasi pusat pemberian vaksin

Kadar kelahiran kasar¹ 11.1%

Kadar kematian kasar¹ 9.2%

KESELAMATAN AWAM



Balai polis¹
n.a



Balai bomba
1 buah

Sumber:
Polis Diraja Malaysia
Jabatan Bomba dan Penyelamat Malaysia

Nota:
¹ Merujuk kepada ibu pejabat polis daerah, balai polis dan pondok polis

INTERNET DAN MEDIA SOSIAL



6
Pusat Ekonomi Digital Keluarga Malaysia (PEDi)

-
Pusat Maklumat Rakyat

Sumber:
Kementerian Komunikasi dan Multimedia Malaysia

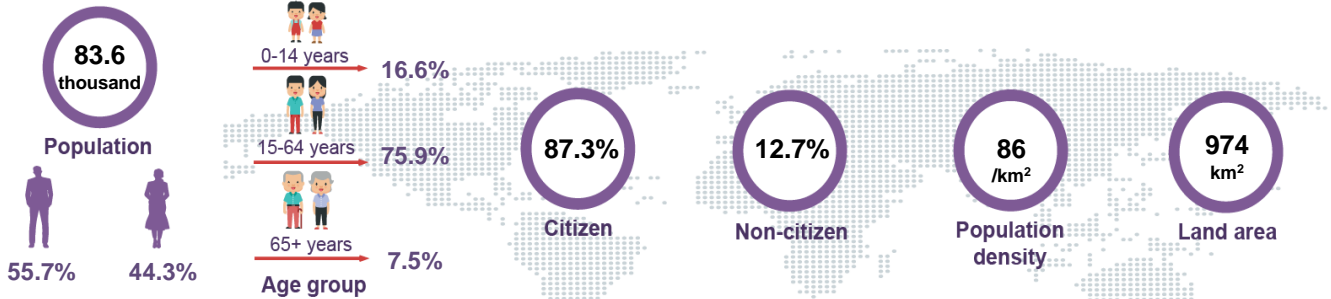
Peratusan langganan internet di rumah¹ **83.0%**

Nota:
¹ Data adalah pada 2019



SOCIOECONOMIC OF BAGAN DATUK, PERAK AT A GLANCE 2021

POPULATION



Note:
The mid-year population estimates based on Population and Housing Census of Malaysia 2020

SELECTED ECONOMIC DATA

MONTHLY HOUSEHOLD GROSS INCOME



Median
RM4,503

Mean
RM5,705

Note:
Data as at 2019

EMPLOYMENT



n.a
Labour force

Labour force participation rate

n.a

Unemployment rate

n.a

Note:
Preliminary data

EDUCATION

	Primary school	Secondary school
School	58	10
Teacher	831	564
Pupil	5,095	Secondary level: 5,131 Post secondary level: 113

Source:
Ministry of Education Malaysia

Note:
Refer to government and government-aided school

HEALTH



40.7 thousand
Number of vaccine recipients completed
2 doses²

Source:
Ministry of Health Malaysia

Crude birth rate¹ 11.1%

Crude death rate¹ 9.2%

Notes:

¹ The rates are per 1,000 population

² This data is based on those aged 5 years & above and the location of vaccination centre

PUBLIC SAFETY



Police station¹
n.a



Fire station
1 unit

Sources:
Royal Malaysia Police
Fire and Rescue Department of Malaysia

Note:
¹ Refer to district police headquarters, police stations and police huts

INTERNET AND SOCIAL MEDIA



6

Keluarga Malaysia Digital Economy Centres (PEDi)

-

Citizen Information Centres

Source:
Ministry of Communication and Multimedia Malaysia

Percentage of internet subscriptions at home¹

83.0%


Note:
¹ Data as at 2019



RINGKASAN PENEMUAN

Muka surat ini sengaja dibiarkan kosong
This page is deliberately left blank

STATISTIK SOSIAL BAGAN DATUK, PERAK



Nota:

^a Merujuk data Banci Penduduk dan Perumahan Malaysia 2020

1. Anggaran penduduk pertengahan tahun berasaskan Banci Penduduk dan Perumahan Malaysia 2020
2. Hasil tambah mungkin berbeza disebabkan oleh pembundaran

Bagan Datuk mempunyai keluasan tanah 974 km persegi dengan kepadatan penduduk 86 orang per km persegi. Bilangan penduduk di Bagan Datuk pada 2021 adalah 83.6 ribu orang dengan pecahan penduduk lelaki, 55.7 peratus dan perempuan 44.3 peratus.

PENDUDUK

Bilangan dan kadar pertumbuhan penduduk tahunan

Penduduk Bagan Datuk pada 2021 adalah 83.6 ribu orang dengan bilangan penduduk lelaki 46.6 ribu orang dan perempuan 37.0 ribu orang. Kadar pertumbuhan penduduk tahunan di Bagan Datuk adalah 1.0 peratus.

Jadual 1: Statistik utama penduduk, Bagan Datuk, Perak, 2020 dan 2021

Indikator	2020	2021
Jumlah penduduk ('000)	82.8	83.6
Lelaki	45.9	46.6
Perempuan	36.9	37.0
Kadar pertumbuhan penduduk tahunan (%)	..	1.0

Nota:

1. Anggaran penduduk pertengahan tahun berasaskan Banci Penduduk dan Perumahan Malaysia 2020
2. Hasil tambah mungkin berbeza disebabkan oleh pembundaran

Bilangan kelahiran hidup dan kadar kelahiran kasar (CBR)

Bagan Datuk merekodkan bilangan kelahiran hidup sebanyak 786 kelahiran pada 2021, meningkat 4.8 peratus berbanding 750 pada 2020. CBR juga mencatatkan peningkatan daripada 9.1 (2020) kepada 11.1 (2021) bagi setiap 1,000 penduduk.

Bilangan kematian dan kadar kematian kasar (CDR)

Bagan Datuk merekodkan bilangan kematian sebanyak 654 kematian pada 2021, meningkat 32.7 peratus berbanding 493 pada 2020. CDR juga mencatatkan peningkatan kepada 9.2 (2021) daripada 6.0 (2020) bagi setiap 1,000 penduduk.




Jadual 2: Statistik utama demografi, Bagan Datuk, Perak, 2020 dan 2021

Indikator	2020 ^r	2021
KELAHIRAN		
Bilangan kelahiran	750	786
Kadar kelahiran kasar ¹	9.1	11.1
KEMATIAN		
Bilangan kematian	493	654
Kadar kematian kasar ¹	6.0	9.2

Nota:^r Dikemaskini¹ Kadar adalah bagi setiap 1,000 penduduk**PENDIDIKAN**

Bagan Datuk mempunyai 58 buah sekolah rendah, 831 guru dan 5,095 murid pada 2021. Bagi sekolah menengah, Bagan Datuk mempunyai 10 buah sekolah, 564 guru dan 5,131 murid menengah serta 113 murid lepasan menengah pada 2021.

Paparan 1: Bilangan sekolah, guru dan murid kerajaan dan bantuan kerajaan, Bagan Datuk, Perak, 2020 dan 2021

	2020		2021	
	Sekolah rendah	Sekolah menengah	Sekolah rendah	Sekolah menengah
 Sekolah	58	10	58	10
 Guru	860	587	831	564
 Murid	5,129	Peringkat menengah 5,023 Peringkat lepasan menengah 118	5,095	Peringkat menengah 5,131 Peringkat lepasan menengah 113

Sumber: Kementerian Pendidikan Malaysia

PERKHIDMATAN KEBAJIKAN

Bilangan kumulatif Orang Kurang Upaya (OKU) yang berdaftar di Bagan Datuk pada 2021 iaitu 97 orang. Kategori ketidakupayaan fizikal mencatatkan bilangan tertinggi pendaftaran iaitu 35 kes diikuti masalah pembelajaran (31 kes) dan mental (13 kes).

Jadual 3: Bilangan kumulatif Orang Kurang Upaya (OKU) yang berdaftar, Bagan Datuk, Perak, 2020 dan 2021

Kategori ketidakupayaan	2020	2021
Penglihatan	-	9
Pendengaran	-	5
Pertuturan	-	1
Fizikal ^a	-	35
Masalah pembelajaran	-	31
Mental	-	13
Pelbagai	-	3
Jumlah	-	97

Nota:

^a Termasuk Cerebral Palsy

Sumber: Jabatan Kebajikan Masyarakat

KESELAMATAN AWAM

Bilangan kebakaran di Bagan Datuk merekodkan peningkatan 4 kes kepada 106 kes pada 2021 berbanding 102 kes pada 2020. Tiada kes kematian yang direkodkan pada 2021. Manakala, bilangan kecederaan adalah satu kes.

Paparan 2: Bilangan kematian dan kecederaan akibat kebakaran, Bagan Datuk, Perak, 2020 dan 2021



Sumber: Jabatan Bomba dan Penyelamat Malaysia

Muka surat ini sengaja dibiarkan kosong
This page is deliberately left blank



RENCANA DAERAH

Muka surat ini sengaja dibiarkan kosong
This page is deliberately left blank

RENCANA : EVOLUSI PEMBANGUNAN MAJLIS PERBANDARAN TELUK INTAN (DAERAH HILIR PERAK DAN BAGAN DATUK)

**Disediakan oleh:
Majlis Perbandaran Teluk Intan**

Daerah Hilir Perak

Majlis Perbandaran Teluk Intan (MPTI) merupakan Pihak Berkuasa Tempatan (PBT) yang mentadbir dua daerah di Negeri Perak iaitu Daerah Hilir Perak dan Daerah Bagan Datuk. MPTI bertanggungjawab dalam tugas-tugas perancangan pembangunan dan memberi perkhidmatan yang mampan kepada masyarakat di kedua-dua daerah tersebut. Daerah Bagan Datuk telah diisytiharkan sebagai daerah pada 22 November 2016 oleh DYMM Sultan Perak.

Nama Teluk Intan adalah berasal daripada Teluk Mak Intan, yang dinamakan sempena seorang janda dan saudagar yang mempunyai rupa paras cantik bernama Mak Intan berasal dari Mandahiling, Sumatera. Beliau adalah peneroka yang membuka Teluk Intan sekitar awal abad ke-19. Pada waktu itu, kawasan yang diterokai oleh Mak Intan dikenali sebagai Pekan Mak Intan.

Berikutan penerokaan sejak awal abad ke-19, ramai orang dari seberang berketurunan Jawa, Rawa, Mandahiling, Minangkabau, Kampar dan kemudian India-Bombay datang mendiami kawasan ini dan kebanyakan daripada mereka adalah para petani dan pedagang barangan tradisi seperti rempah ratus, kain, inggu, kacip, parang dan sebagainya.

Pada 1874, John Anderson melaporkan Teluk Intan sebagai satu penempatan terawal di Hilir Perak selain Pasir Berdamar, Batak Rabit dan Durian Sebatang. Pada 1875, Teluk Intan menjadi pusat pentadbiran dan pengkalan oleh penjajah Inggeris setelah termeterainya Perjanjian Pangkor 1874 dan bandar ini lebih lambat menjadi pusat pentadbiran berbanding Durian Sebatang, Pasir Bedamar dan Batak Rabit. Pada peringkat awal, Durian Sebatang adalah pusat pentadbiran sebagai pelabuhan untuk mengumpulkan bijih timah dari kawasan Batang Padang, Bidor dan Tapah.

Pada 1962 Majlis Bandaran Telok Anson ditubuhkan iaitu sebuah Lembaga Kerajaan Tempatan dan dilantik seorang pegawai daerah. Pada tahun 1970-an, perkhidmatan stesen kereta api dan pelabuhan di Teluk Intan ditamatkan berikutan keadaan Sungai Perak yang semakin cetek dan hakisan tebing sungai menyebabkan gudang-gudang runtuh ke dalam sungai. Setelah itu, pada 5 April 1980, Majlis Daerah Hilir Perak ditubuhkan bagi mengurus tadbir kawasan Langkap, Chui Chak, Pelawan dan Batu Dua Belas.

Pada awal 2000, Daerah Hilir Perak masih merupakan daerah pertanian yang mana majoriti penggunaan tanah merupakan pertanian (kelapa sawit dan padi). Terdapat beberapa ladang utama yang menerajui daerah iaitu Ladang Sime Darby, Ladang Moccis, dan Ladang United Plantation Berhad.

Daerah Hilir Perak terus membangun dengan beberapa perubahan iaitu pembangunan kawasan industri, perumahan, komersial dan pelancongan pada era 2010 melalui pembangunan Industri Nova Scotia dengan keluasan 770 hektar. Di samping itu, industri berasaskan pertanian dan industri pembuatan kapal turut menjadi tumpuan. Daerah Hilir Perak juga merupakan daerah pembuatan dan pembaikan kapal laut dalam yang terkenal di Asia Tenggara suatu ketika dahulu. Aktiviti ini tertumpu di Sungai Perak yang merupakan laluan air menghubungkan Selat Melaka.

Selain itu, Daerah Hilir Perak turut memperkenalkan produk pelancongan baharu yang mampu menjana ekonomi yang positif kepada tempatan iaitu Pulau Bangau. Aktiviti di Sungai Perak sedikit sebanyak telah membantu pertumbuhan sosioekonomi daerah seperti aktiviti menyusuri Sungai Perak, sangkar ikan, pembuatan kapal, eko-pelancongan kelip-kelip dan Pulau Bangau.

Daerah Bagan Datuk

Daerah Bagan Datuk merupakan daerah ke-12 di Negeri Perak yang berkeluasan 94,969 hektar selepas pengisytiharaannya pada 22 November 2016 oleh DYMM Sultan Perak. Bagan Datuk mula diteroka sekitar tahun 1880-an dan Pekan Bagan Datuk pula dibuka pada 1896. Pada waktu itu, lokasi tersebut dikenali dengan nama Sungai Keling dan ada yang memanggilnya dengan nama Pekan Baru.

Menurut sejarah, nama Bagan Datoh pada asalnya sebelum ditukarkan ke Bagan Datuk adalah merupakan gabungan antara lokasi dan struktur kawasan penduduk Melayu di situ sendiri. Selain itu, masyarakat di Bagan Datuk ini meliputi beberapa pecahan etnik seperti Jawa, Banjar dan Kampar yang mempunyai cara hidup, adat serta dialek bahasa mereka tersendiri.

Kawasan Daerah Bagan Datuk dikenali sebagai lokasi penanaman kelapa dan koko suatu ketika dahulu dan memberikan hasil yang tinggi bagi pendapatan ekonomi setempat. Antara kepentingan Daerah Bagan Datuk ialah sebagai lokasi pemukiman Sultan Perak Pertama, lokasi penanda pintu masuk ke Sungai Perak, pelabuhan singgah, pelabuhan antarabangsa dan akhir sekali peranan Bagan Datuk hari ini dalam aktiviti perikanan kawasan Selatan Perak. Daerah Bagan Datuk merupakan tempat pendaratan ikan terbesar di Asia Tenggara yang terletak di Mukim Hutan Melintang. Pelbagai produk berasaskan perikanan dihasilkan di sini dan dieksport ke luar negara.

Ianya secara tidak langsung menyingkap sejarah Bagan Datuk dari aspek peranannya sebagai lokasi maritim yang penting bagi Negeri Perak. Bagan Datuk pernah muncul sebagai pelabuhan antarabangsa bagi memasarkan hasil tanaman kelapa ke pelbagai negara pada awal abad ke-20. Peranan Bagan Datuk berterusan relevan sehingga ke era kolonial dan juga pasca kemerdekaan. Hari ini nama Bagan Datuk hanya dikaitkan dengan sebuah pekan kecil yang dipacu oleh aktiviti perikanan dan hasil laut serta kelapa sawit. Walaupun tanaman kelapa masih berterusan sehingga kini, namun tidak sehebat semasa era kemuncaknya.

Daerah Bagan Datuk turut menerima impak dan evolusi pembangunan namun pada kadar yang perlahan kerana kekangan permukaan muka bumi yang berada di bawah paras laut. Mulai 2015, Daerah Bagan Datuk telah menerima pembangunan berskala besar seperti Maktab Rendah Sains MARA Bagan Datuk, Politeknik Bagan Datuk, Kompleks Sukan, Pembinaan Jambatan Sejangap yang menghubungkan Daerah Bagan Datuk dengan Daerah Perak Tengah dan Manjung. Ianya sedikit sebanyak telah mengubah imej Bagan Datuk kepada sebuah bandar baharu dengan kekuatan dalam sektor pertanian (kelapa) dan industri Maritim Wilayah Selatan Perak.

Sumber:





1. <http://www.mpti.gov.my/ms>
2. <https://ptg.perak.gov.my/portal/web/teluk-intan/sejarah-daerah>
3. <http://www.mpti.gov.my/ms/pelawat/info-bagan-datuk>

Penafian : Artikel ini disediakan oleh penulis dan tidak mewakili pandangan DOSM



**PENJAJARAN MATLAMAT
PEMBANGUNAN MAMPAN**

Muka surat ini sengaja dibiarkan kosong
This page is deliberately left blank

Matlamat Goals	Indikator My Local Stats My Local Stats Indicators	Tahun/ Year		
		2019	2020	2021
Matlamat 1 Tiada Kemiskinan Goal 1 No Poverty 	1. Pekali Gini / Gini coefficient	0.364	n.a	n.a
	2. Insiden kemiskinan/ Incidence of poverty	6.4	n.a	n.a
	3. Ketua isi rumah miskin berdaftar dengan sistem eKasih/ Registered head of poor households with eKasih	386	515	2,576
Matlamat 2 Kelaparan Sifar Goal 2 Zero Hunger 	1. Pengeluaran tanaman sayur-sayuran utama (Tan metrik)/ Production of main vegetables (Metric tonnes)	Tiada Nil	Tiada Nil	228.0
	2. Pengeluaran tanaman ladang (Tan metrik)/ Production of cash crops (Metric tonnes)	Tiada Nil	Tiada Nil	Tiada Nil
	3. Pengeluaran herba utama (Tan metrik)/ Production of main herbs (Metric tonnes)	Tiada Nil	Tiada Nil	7.1
	4. Pengeluaran rempah ratus (Tan metrik)/ Production of spices (Metric tonnes)	Tiada Nil	Tiada Nil	42.2
	5. Pengeluaran buah-buahan utama (Tan metrik)/ Production of main fruits (Metric tonnes)	Tiada Nil	54.0	6,365.9
	6. Pengeluaran tanaman industri (Tan metrik)/ Production of industrial crops (Metric tonnes)	Tiada Nil	Tiada Nil	70,031.3
Matlamat 3 Kesihatan yang baik dan Kesejahteraan Goal 3 Good Health and Well-Being 	1. Bilangan kelahiran hidup/ Number of live births	844 ^r	750 ^r	786
	2. Bilangan kematian/ Number of deaths	536 ^r	493 ^r	654
	3. Sebab-sebab utama kematian (disahkan secara perubatan)/ Main causes of deaths (medically certified)	Ischaemic heart diseases (56)	Ischaemic heart diseases (81)	Ischaemic heart diseases (108)
	4. Sebab-sebab utama kematian (tidak disahkan secara perubatan)/ Main causes of deaths (non-medically certified)	Sakit tua (65 tahun & ke atas) Old age (65 years & above) (119)	Sakit tua (65 tahun & ke atas) Old age (65 years & above) (94)	Sakit tua (65 tahun & ke atas) Old age (65 years & above) (124)
	5. Bilangan kemalangan jalan raya/ Number of road accidents	n.a	n.a	n.a
	6. Bilangan kecederaan disebabkan kemalangan jalan raya/ Number of injuries due to road accidents	n.a	n.a	n.a
	7. Bilangan kematian disebabkan kemalangan jalan raya/ Number of deaths due to road accidents	n.a	n.a	n.a
Matlamat 5 Kesaksamaan Gender Goal 5 Gender Equality 	1. Bilangan perkahwinan (Lelaki)/ Number of marriages (Male)	424	463	n.a
	2. Bilangan perkahwinan (Perempuan)/ Number of marriages (Female)	553	533	n.a
	3. Bilangan perceraian (Lelaki)/ Number of divorces (Male)	96	73	n.a
	4. Bilangan perceraian (Perempuan)/ Number of divorces (Female)	112	59	n.a






Nota/ Notes:

Indikator pelengkap bagi Matlamat Pembangunan Mampaan (SDG)

Complimentary Indicators for Sustainable Development Goals (SDG)

n.a - Data tidak tersedia/ berkenaan

Data is not available/ applicable




Matlamat Goals	Indikator My Local Stats My Local Stats Indicators	Tahun/ Year		
		2019	2020	2021
Matlamat 6 Air Bersih dan Sanitasi Goal 6 Clean Water and Sanitation 	1. Peratusan isi rumah menerima kemudahan air paip di rumah/ Percentage households received piped water in the house	100.0	n.a	n.a
Matlamat 7 Tenaga Mampu Milik dan Bersih Goal 7 Affordable and Clean Energy 	1. Peratusan isi rumah menerima kemudahan bekalan elektrik/ Percentage households received accessible to electricity	100.0	n.a	n.a
Matlamat 8 Pekerjaan yang Sesuai dan Pertumbuhan Ekonomi Goal 8 Decent Work and Economic Growth 	1. Tenaga buruh/ Labour force ('000)	n.a	n.a	n.a
	2. Bilangan pertubuhan/ Number of establishments <ul style="list-style-type: none"> • Pertanian/ Agriculture • Perlombongan & Pengkuarian/ Mining & Quarrying • Pembuatan/ Manufacturing • Pembinaan/ Construction • Perkhidmatan/ Services 	1,553 90 Tiada Nil 76 66 1,321	1,565 86 Tiada Nil 75 68 1,336	1,604 95 Tiada Nil 85 78 1,346
Matlamat 9 Industri, Inovasi dan Infrastruktur Goal 9 Industry, Innovation and Infrastructure 	1. Panjang jalan/ Road length (KM)	349.5	842.8	1,082.0
Matlamat 10 Mengurangkan Ketidaksamaan Goal 10 Reduced Inequalities 	1. Pendapatan isi rumah kasar bulanan penengah/ Median of monthly household gross income (RM)	4,503	n.a	n.a
	2. Pendapatan isi rumah kasar bulanan purata/ Mean of monthly household gross income (RM)	5,705	n.a	n.a

Nota/ Notes:

Indikator pelengkap bagi Matlamat Pembangunan Mampan (SDG)
Complimentary Indicators for Sustainable Development Goals (SDG)

n.a - Data tidak tersedia/ berkenaan

Data is not available/ applicable

Matlamat Goals	Indikator My Local Stats My Local Stats Indicators	Tahun/ Year		
		2019	2020	2021
Matlamat 11 Bandar dan Komuniti yang Mampuan Goal 11 Sustainable Cities and Communities 	1. Projek Perumahan Rakyat (PPR) siap dibina/ <i>People's housing project completed</i> Dimiliki/ <i>Owned</i> Disewa/ <i>Rent</i>	Tiada <i>Nil</i> Tiada <i>Nil</i>	Tiada <i>Nil</i> Tiada <i>Nil</i>	Tiada <i>Nil</i> Tiada <i>Nil</i>
Matlamat 12 Penggunaan dan Pengeluaran yang Bertanggungjawab Goal 12 Responsible Consumption and Production 	1. Sisa perbandaran yang dirawat/ <i>Municipal waste treated</i> Anggaran purata berat sisa yang dilupuskan setiap hari (Tan metrik/hari) <i>Estimated average weight of waste disposed daily (Metric tonnes/day)</i>	Tiada <i>Nil</i>	Tiada <i>Nil</i>	Tiada <i>Nil</i>
Matlamat 16 Keamanan, Keadilan dan Institusi yang Teguh Goal 16 Peace, Justice and Strong Institutions 	1. Jenayah kekerasan yang dilaporkan kepada PDRM/ <i>Violent crime reported to PDRM (Bilangan/ Number)</i> 2. CCTV di kawasan pihak berkuasa tempatan/ <i>CCTV in local authority area (Bilangan/ Number)</i>	n.a 94	n.a 20	n.a Tiada <i>Nil</i>

Nota/ Note:

Indikator pelengkap bagi Matlamat Pembangunan Mampan (SDG)
 Complimentary Indicators for Sustainable Development Goals (SDG)

Muka surat ini sengaja dibiarkan kosong
This page is deliberately left blank

INDIKATOR SOSIAL

1

MAKLUMAT ASAS

Muka surat ini sengaja dibiarkan kosong
This page is deliberately left blank

Jadual 1 : Statistik terpilih maklumat asas, daerah pentadbiran Bagan Datuk, Perak*Table 1 : Selected statistics of basic information, Bagan Datuk administrative district, Perak*

	2019	2020	2021
Luas kawasan (km²) <i>Land area</i>	950	950	974
Panjang jalan negeri (km) <i>Length of state road</i>	349.5	842.8	1,082.0
Jabatan Kerja Raya <i>Public Works Department</i>	110.4	110.4	110.4
Pihak Berkuasa Tempatan <i>Local Authority</i>	-	14.9	36.8
Pejabat Daerah & Tanah <i>Land & District Office</i>	239.1	242.2	257.1
Jabatan Pengairan & Saliran <i>Department of Irrigation & Drainage</i>	-	475.3	677.7
Bilangan telaga tiub yang berdaftar <i>Number of registered tube wells</i>	n.a	n.a	18
Pengeluaran <i>Production</i>	n.a	n.a	2
Pemantauan <i>Monitoring</i>	n.a	n.a	16

Sumber: Jabatan Ukur dan Pemetaan Malaysia

Jabatan Kerja Raya Malaysia

Jabatan Mineral dan Geosains

Source: Department of Survey and Mapping Malaysia

Public Works Department Malaysia

Department of Minerals and Geoscience

Nota/ Notes :

Statistik jalan negeri mengikut daftar MARRIS sehingga 31 Disember pada tahun tersebut berdasarkan laporan MARRIS online bertarikh 18 Januari tahun berikutnya

State road statistics by MARRIS registered up to 31st December at that year is based on MARRIS online report dated 18th January for the following year

n.a - Data tidak tersedia/ berkenaan

Data is not available/ applicable

Muka surat ini sengaja dibiarkan kosong
This page is deliberately left blank

INDIKATOR SOSIAL

2

PENDUDUK

Muka surat ini sengaja dibiarkan kosong
This page is deliberately left blank

Jadual 2 : Statistik terpilih penduduk, daerah pentadbiran Bagan Datuk, Perak

Table 2 : Selected statistics of population, Bagan Datuk administrative district, Perak

	2020	2021
Jumlah penduduk ('000) <i>Total population</i>	82.8	83.6
Lelaki/ Male	45.9	46.6
Perempuan/ Female	36.9	37.0
Warganegara <i>Citizens</i>	72.9	73.0
Bumiputera	41.2	41.4
Cina/ Chinese	14.3	14.3
India/ Indian	17.1	17.0
Lain-lain/ Others	0.2	0.2
Bukan warganegara <i>Non-citizens</i>	9.9	10.6
Kumpulan umur <i>Age group</i>		
0-14 tahun/ 0-14 years	14.5	13.9
15-64 tahun/ 15-64 years	62.2	63.5
65 tahun dan ke atas/ 65 years and above	6.1	6.3
Kadar pertumbuhan penduduk tahunan (%) <i>Annual population growth rate</i>	..	1.0
Kepadatan penduduk (per km²) <i>Population density</i>	85	86
Tempat kediaman^a ('000) <i>Living quarters</i>	20.3	n.a
Isi rumah^a ('000) <i>Household</i>	23.5	n.a
Purata saiz isi rumah^a <i>Average size of household</i>	3.5	n.a

Sumber: Jabatan Perangkaan Malaysia

Source: Department of Statistics Malaysia

Nota/ Notes:^a Merujuk kepada data penemuan Banci Penduduk dan Perumahan Malaysia 2020*Refers to findings data Population and Housing Census of Malaysia 2020***1. Anggaran penduduk pertengahan tahun berasaskan Banci Penduduk dan Perumahan Malaysia 2020***The mid-year population estimates based on Population and Housing Census of Malaysia 2020***2. Hasil tambah mungkin berbeza kerana pembundaran***The added total may differs due to rounding***n.a - Data tidak tersedia/ berkenaan***Data is not available/ applicable*

Jadual 2 : Statistik terpilih penduduk, daerah pentadbiran Bagan Datuk, Perak (samb.)

Table 2 : Selected statistics of population, Bagan Datuk administrative district, Perak (cont'd)

	2019 ^r	2020 ^r	2021
Kelahiran hidup	844	750	786
<i>Live births</i>			
Lelaki/ Male	441	388	404
Perempuan/ Female	403	362	382
Kematian	536	493	654
<i>Deaths</i>			
Lelaki/ Male	307	274	357
Perempuan/ Female	229	219	297
Pertambahan semula jadi	308	257	132
<i>Natural increase</i>			
Lelaki/ Male	134	114	47
Perempuan/ Female	174	143	85
Kadar kelahiran kasar^a	11.8	9.1	11.1
<i>Crude birth rate</i>			
Lelaki/ Male	11.5	8.5	10.7
Perempuan/ Female	12.0	9.8	11.4
Kadar kematian kasar^a	7.5	6.0	9.2
<i>Crude death rate</i>			
Lelaki/ Male	8.0	6.0	9.5
Perempuan/ Female	6.8	5.9	8.9
Kadar pertambahan semula jadi kasar^a	4.3	3.1	1.9
<i>Crude rate of natural increase</i>			
Lelaki/ Male	3.5	2.5	1.3
Perempuan/ Female	5.2	3.9	2.5

Sumber: Jabatan Perangkaan Malaysia

Source: Department of Statistics Malaysia

Nota/ Notes :^r Dikemaskini

Revised

^a Kadar adalah bagi setiap 1,000 penduduk

The rates are per 1,000 population

Jadual 2 : Statistik terpilih penduduk, daerah pentadbiran Bagan Datuk, Perak (samb.)

Table 2 : Selected statistics of population, Bagan Datuk administrative district, Perak (cont'd)

	2018	2019	2020
Bilangan perkahwinan			
<i>Number of marriages</i>			
Jumlah/ Total			
Lelaki/ Male	494	424	463
Perempuan/ Female	530	553	533
Orang Islam/ Muslim			
Lelaki/ Male	325	294	330
Perempuan/ Female	382	383	385
Orang bukan Islam/ non-Muslim			
Lelaki/ Male	169	130	133
Perempuan/ Female	148	170	148
Bilangan perceraian			
<i>Number of divorces</i>			
Jumlah/ Total			
Lelaki/ Male	74	96	73
Perempuan/ Female	65	112	59
Orang Islam/ Muslim			
Lelaki/ Male	41	61	55
Perempuan/ Female	35	74	36
Orang bukan Islam/ non-Muslim			
Lelaki/ Male	33	35	18
Perempuan/ Female	30	38	23

Sumber: Jabatan Perangkaan Malaysia

Source: Department of Statistics Malaysia

Nota/ Notes:

1. Hasil tambah angka mengikut daerah pentadbiran adalah tidak sama dengan statistik perkahwinan Orang Islam yang dipaparkan di peringkat negeri khusus bagi Kelantan dan Sarawak. Maklumat tempat kediaman perkahwinan dalam negeri bagi Kelantan dan Sarawak adalah tidak tersedia bagi membolehkan penyusunan mengikut daerah pentadbiran dilaksanakan.

The sum by administrative district is not equal to Muslim marriage statistics reported at the state level specifically for Kelantan and Sarawak. The place of residence of intra-marriage for Kelantan and Sarawak are not available to enable compilation by administrative district.

2. Statistik perceraian tidak boleh dibuat perbandingan dengan statistik perkahwinan tahun semasa. Statistik perceraian adalah merujuk kepada tarikh selesai dengan sabitan oleh Mahkamah Syariah atau Sivil.

The divorce statistics cannot be compared with the current year marriage statistics. The divorce statistics refer to the date of order issued by Syariah or Civil Court.

Muka surat ini sengaja dibiarkan kosong
This page is deliberately left blank

INDIKATOR SOSIAL

3

PERUMAHAN

Muka surat ini sengaja dibiarkan kosong
This page is deliberately left blank

Jadual 3 : Statistik terpilih perumahan, daerah pentadbiran Bagan Datuk, Perak
 Table 3 : Selected statistics of housing, Bagan Datuk administrative district, Perak

	2019	2020	2021
Bilangan stok unit kediaman sedia ada	5,653	5,724	5,747
<i>Number of existing stock residential units</i>			
Sesebuah/ Detached	366	367	376
Rumah berkembar/ Semi-detached house	947	1,017	1,011
Rumah teres/ Terrace house	2,701	2,701	2,721
Rumah bandar/ Town house	-	-	-
Rumah kelompok/ Cluster house	24	24	24
Rumah kos rendah/ Low cost house	1,615	1,615	1,615
Rumah flat kos rendah/ Low cost flat	-	-	-
Rumah pangsa/ Flat	-	-	-
Kondominium/Pangsapuri/ Condominium/Apartment	-	-	-
Bilangan unit kediaman yang siap dibina	211	-	-
<i>Number of completed residential units</i>			
Sesebuah/ Detached	1	-	-
Rumah berkembar/ Semi-detached house	22	-	-
Rumah teres/ Terrace house	164	-	-
Rumah bandar/ Town house	-	-	-
Rumah kelompok/ Cluster house	24	-	-
Rumah kos rendah/ Low cost house	-	-	-
Rumah flat kos rendah/ Low cost flat	-	-	-
Rumah pangsa/ Flat	-	-	-
Kondominium/Pangsapuri/ Condominium/Apartment	-	-	-
Bilangan penawaran unit kediaman akan datang	214	180	166
<i>Number of incoming supply of residential units</i>			
Sesebuah/ Detached	18	17	29
Rumah berkembar/ Semi-detached house	143	91	72
Rumah teres/ Terrace house	53	72	65
Rumah bandar/ Town house	-	-	-
Rumah kelompok/ Cluster house	-	-	-
Rumah kos rendah/ Low cost house	-	-	-
Rumah flat kos rendah/ Low cost flat	-	-	-
Rumah pangsa/ Flat	-	-	-
Kondominium/Pangsapuri/ Condominium/Apartment	-	-	-
Bilangan penawaran unit kediaman yang dirancang	158	167	213
<i>Number of planned supply of residential units</i>			
Sesebuah/ Detached	12	12	28
Rumah berkembar/ Semi-detached house	55	83	72
Rumah teres/ Terrace house	79	60	101
Rumah bandar/ Town house	-	-	-
Rumah kelompok/ Cluster house	-	-	-
Rumah kos rendah/ Low cost house	12	12	12
Rumah flat kos rendah/ Low cost flat	-	-	-
Rumah pangsa/ Flat	-	-	-
Kondominium/Pangsapuri/ Condominium/Apartment	-	-	-

Sumber: Laporan Stok Harta Kediaman, NAPIC, Jabatan Penilaian dan Perkhidmatan Harta
 Source: Residential Property Stock Report, NAPIC, Valuation and Property Services Department

Jadual 3 : Statistik terpilih perumahan, daerah pentadbiran Bagan Datuk, Perak (samb.)

Table 3 : Selected statistics of housing, Bagan Datuk administrative district, Perak (cont'd)

	2019	2020	2021
Trend harga median rumah (RM)			
<i>Median house price trend</i>			
Sesebuah/ Detached	350,000	500,000	n.a
Rumah berkembar/ Semi-detached house	320,000	330,000	327,500
Rumah teres/ Terrace house	150,000	180,000	245,000
Rumah bandar/ Town house	n.a	n.a	n.a
Rumah kelompok/ Cluster house	n.a	n.a	n.a
Rumah kos rendah/ Low cost house	75,000	67,850	100,000
Rumah flat kos rendah/ Low cost flat	n.a	n.a	n.a
Rumah pangsa/ Flat	n.a	n.a	n.a
Kondominium/Pangsapuri/ Condominium/Apartment	n.a	n.a	n.a
Bilangan unit kediaman siap dibina tidak terjual	n.a	n.a	15
<i>Number of overhang residential units</i>			
Sesebuah/ Detached	n.a	n.a	-
Rumah berkembar/ Semi-detached house	n.a	n.a	15
Rumah teres/ Terrace house	n.a	n.a	-
Rumah bandar/ Town house	n.a	n.a	-
Rumah kelompok/ Cluster house	n.a	n.a	-
Rumah kos rendah/ Low cost house	n.a	n.a	-
Rumah flat kos rendah/ Low cost flat	n.a	n.a	-
Rumah pangsa/ Flat	n.a	n.a	-
Kondominium/Pangsapuri/ Condominium/Apartment	n.a	n.a	-
Bilangan unit kediaman dalam pembinaan belum terjual	n.a	n.a	85
<i>Number of unsold under construction residential units</i>			
Sesebuah/ Detached	n.a	n.a	-
Rumah berkembar/ Semi-detached house	n.a	n.a	47
Rumah teres/ Terrace house	n.a	n.a	38
Rumah bandar/ Town house	n.a	n.a	-
Rumah kelompok/ Cluster house	n.a	n.a	-
Rumah kos rendah/ Low cost house	n.a	n.a	-
Rumah flat kos rendah/ Low cost flat	n.a	n.a	-
Rumah pangsa/ Flat	n.a	n.a	-
Kondominium/Pangsapuri/ Condominium/Apartment	n.a	n.a	-
Bilangan unit kediaman belum dibina belum terjual	n.a	n.a	-
<i>Number of unsold not constructed residential units</i>			
Sesebuah/ Detached	n.a	n.a	-
Rumah berkembar/ Semi-detached house	n.a	n.a	-
Rumah teres/ Terrace house	n.a	n.a	-
Rumah bandar/ Town house	n.a	n.a	-
Rumah kelompok/ Cluster house	n.a	n.a	-
Rumah kos rendah/ Low cost house	n.a	n.a	-
Rumah flat kos rendah/ Low cost flat	n.a	n.a	-
Rumah pangsa/ Flat	n.a	n.a	-
Kondominium/Pangsapuri/ Condominium/Apartment	n.a	n.a	-

Sumber: Laporan Stok Harta Kediaman, NAPIC, Jabatan Penilaian dan Perkhidmatan Harta
Source: Residential Property Stock Report, NAPIC, Valuation and Property Services Department

Nota/ Note :

n.a - Data tidak tersedia/ berkenaan

Data is not available/ applicable

Jadual 3 : Statistik terpilih perumahan, daerah pentadbiran Bagan Datuk, Perak (samb.)

Table 3 : Selected statistics of housing, Bagan Datuk administrative district, Perak (cont'd)

	2019	2020	2021
Statistik unit Projek Perumahan Rakyat (PPR) yang disiapkan^a			
<i>Statistics of completed People's Housing Programme (PHP) unit</i>			
Dimiliki/ Owned	-	-	-
Disewa/ Rent	-	-	-
Statistik program baik pulih rumah daif di bandar	n.a	11	2
<i>Statistics of poor house repair programme in town</i>			
	2014^c	2016^c	2019
Peratusan isi rumah^b (%)			
<i>Percentage of household</i>			
Dimiliki/ Owned	80.1	80.4	88.5
Disewa/ Rent	14.6	10.2	11.2
Kuarters/ Quarters	5.3	9.4	0.3

Sumber: Kementerian Perumahan dan Kerajaan Tempatan
Jabatan Perangkaan Malaysia

Source: Ministry of Housing and Local Government
Department of Statistics Malaysia

Nota/ Notes:^a **Maklumat PPR yang dipaparkan adalah berdasarkan unit PPR yang siap pada tahun tersebut***The PHP information is displayed based on the PHP units completed in that year*^b **Hasil tambah mungkin berbeza kerana pembundaran***The added total may differs due to rounding*^c **Termasuk Hilir Perak***Includes Hilir Perak***n.a - Data tidak tersedia/ berkenaan***Data is not available/ applicable*

Muka surat ini sengaja dibiarkan kosong
This page is deliberately left blank

INDIKATOR SOSIAL

4

GUNA TENAGA

Muka surat ini sengaja dibiarkan kosong
This page is deliberately left blank

Jadual 4 : Statistik terpilih guna tenaga, daerah pentadbiran Bagan Datuk, Perak
 Table 4 : Selected statistics of employment, Bagan Datuk administrative district, Perak

	2019	2020	2021 ^P
Statistik utama tenaga buruh			
<i>Principal statistics of labour force</i>			
Tenaga buruh ('000) <i>Labour force</i>	n.a	n.a	n.a
Penduduk bekerja ('000) <i>Employed person</i>	n.a	n.a	n.a
Penganggur ('000) <i>Unemployed person</i>	n.a	n.a	n.a
Luar tenaga buruh ('000) <i>Outside labour force</i>	n.a	n.a	n.a
Kadar penyertaan tenaga buruh (%) <i>Labour force participation rate</i>	n.a	n.a	n.a
Kadar pengangguran (%) <i>Unemployment rate</i>	n.a	n.a	n.a

Sumber: Jabatan Perangkaan Malaysia
 Source: Department of Statistics Malaysia

Nota/ Notes :

^P Permulaan

Preliminary

1. Statistik Tenaga Buruh mengikut daerah pentadbiran digunakan secara berhati-hati kerana faktor ralat piawai relatif yang tinggi
Labour Force Statistics by administrative district to be used with caution due to high relative standard error (RSE)

2. Data 2021 di peringkat daerah akan dikemaskini setelah data penduduk pertengahan tahun 2021 berasaskan Banci Penduduk dan Perumahan Malaysia 2020 diperolehi

The 2021 data at district level will be updated after the data of mid- year population for 2021 based on the Population and Housing Census of Malaysia 2020 is obtained

n.a - Data tidak tersedia/ berkenaan

Data is not available/ applicable

Jadual 4 : Statistik terpilih guna tenaga, daerah pentadbiran Bagan Datuk, Perak (samb.)

Table 4 : Selected statistics of employment, Bagan Datuk administrative district, Perak (cont'd)

	2019	2020	2021
Bilangan pekerja yang diberhentikan mengikut industri <i>Number of employees retrenched by industry</i>	-	-	-
Pertanian, perhutanan dan perikanan <i>Agriculture, forestry and fisheries</i>	-	-	-
Perlombongan dan pengkuarian <i>Mining and quarrying</i>	-	-	-
Pembuatan <i>Manufacturing</i>	-	-	-
Bekalan elektrik, gas, wap dan pendingin udara <i>Electricity, gas, steam and air conditioning supply</i>	-	-	-
Bekalan air; pembentungan, pengurusan sisa dan aktiviti pemulihan <i>Water supply; sewerage, waste management and remediation activities</i>	-	-	-
Pembinaan <i>Construction</i>	-	-	-
Perdagangan borong dan runcit; pembaikan kenderaan bermotor dan motosikal <i>Wholesale and retail trade; repair of motor vehicles and motorcycles</i>	-	-	-
Pengangkutan dan penyimpanan <i>Transportation and storage</i>	-	-	-
Penginapan dan aktiviti perkhidmatan makanan dan minuman <i>Accommodation and food and beverage service activities</i>	-	-	-
Maklumat dan komunikasi <i>Information and communication</i>	-	-	-
Aktiviti kewangan dan insurans/ takaful <i>Financial and insurance/ takaful activities</i>	-	-	-
Aktiviti hartanah <i>Real estate activities</i>	-	-	-
Aktiviti profesional, saintifik dan teknikal <i>Professional, scientific and technical activities</i>	-	-	-
Aktiviti pentadbiran dan khidmat sokongan <i>Administrative and support service activities</i>	-	-	-
Pentadbiran awam dan pertahanan; aktiviti keselamatan sosial wajib <i>Public administration and defence; compulsory social security activities</i>	-	-	-
Pendidikan <i>Education</i>	-	-	-
Aktiviti kesihatan kemanusiaan dan kerja sosial <i>Human health and social work activities</i>	-	-	-
Kesenian, hiburan dan rekreasi <i>Arts, entertainment and recreation</i>	-	-	-
Aktiviti perkhidmatan lain <i>Other service activities</i>	-	-	-
Aktiviti isi rumah sebagai majikan <i>Activities of households as employers</i>	-	-	-
Aktiviti badan dan pertubuhan luar wilayah <i>Activities of extraterritorial organizations and bodies</i>	-	-	-

Sumber: Kementerian Sumber Manusia

Source: Ministry of Human Resources

Nota/ Note :

Data merangkumi Pemberhentian Tetap dan Pemberhentian Secara Sukarela (VSS)

Data includes Voluntary Retirement and Voluntary Retrenchment (VSS)

INDIKATOR SOSIAL

5

**PENDAPATAN DAN
PERBELANJAAN
ISI RUMAH**

Muka surat ini sengaja dibiarkan kosong
This page is deliberately left blank

Jadual 5 : Statistik terpilih pendapatan dan perbelanjaan isi rumah, daerah pentadbiran Bagan Datuk, Perak
Table 5 : Selected statistics of household income and expenditure, Bagan Datuk administrative district, Perak

	2016	2019
Pendapatan isi rumah kasar bulanan		
<i>Monthly statistics household gross income</i>		
Penengah (RM)	n.a	4,503
<i>Median</i>		
Purata (RM)	n.a	5,705
<i>Mean</i>		
Perbelanjaan isi rumah kasar bulanan		
<i>Monthly statistics household gross expenditure</i>		
Penengah (RM)	n.a	2,759
<i>Median</i>		
Purata (RM)	n.a	3,407
<i>Mean</i>		
Pekali Gini dan insiden kemiskinan		
<i>Gini coefficient and incidence of poverty</i>		
Pekali Gini	n.a	0.364
<i>Gini coefficient</i>		
Insiden kemiskinan	n.a	6.4
<i>Incidence of poverty</i>		

Sumber: Jabatan Perangkaan Malaysia
Source: Department of Statistics Malaysia

Nota/ Notes:

0.0 menunjukkan nilai yang kurang daripada 0.05 peratus

0.0 shows the value is less than 0.05 per cent

n.a - Data tidak tersedia/ berkenaan

Data is not available/ applicable

Jadual 5 : Statistik terpilih pendapatan dan perbelanjaan isi rumah, daerah pentadbiran Bagan Datuk, Perak (samb.)

Table 5 : Selected statistics of household income and expenditure, Bagan Datuk administrative district,
Perak (cont'd)

	2019	
	(RM)	(%)
Komposisi perbelanjaan penggunaan isi rumah bulanan		
<i>Composition of monthly households consumption expenditure</i>		
Kumpulan perbelanjaan		
<i>Expenditure group</i>		
01 Makanan & minuman bukan alkohol	696	20.4
<i>Food & non-alcoholic beverages</i>		
02 Minuman alkohol & tembakau	99	3.0
<i>Alcoholic beverages & tobacco</i>		
03 Pakaian & kasut	113	3.3
<i>Clothing & footwear</i>		
04 Perumahan, air, elektrik, gas & bahan api lain	674	19.8
<i>Housing, water, electricity, gas & other fuels</i>		
05 Hiasan, perkakasan & penyelenggaraan isi rumah	141	4.1
<i>Furnishings, households equipment & routine households maintenance</i>		
06 Kesihatan	73	2.1
<i>Health</i>		
07 Pengangkutan	529	15.5
<i>Transport</i>		
08 Komunikasi	191	5.7
<i>Communication</i>		
09 Perkhidmatan rekreasi dan kebudayaan	171	5.0
<i>Recreation services and culture</i>		
10 Pendidikan	16	0.5
<i>Education</i>		
11 Restoran & hotel	438	12.8
<i>Restaurant & hotels</i>		
12 Pelbagai barangan & perkhidmatan	267	7.8
<i>Miscellaneous goods & services</i>		
Komposisi perbelanjaan penggunaan isi rumah bulanan (01–12)	3,407	100.0
<i>Composition of monthly households consumption expenditure (01-12)</i>		

Sumber: Jabatan Perangkaan Malaysia
Source: Department of Statistics Malaysia

INDIKATOR SOSIAL

6

PENDIDIKAN

Muka surat ini sengaja dibiarkan kosong
This page is deliberately left blank

Jadual 6 : Statistik terpilih pendidikan, daerah pentadbiran Bagan Datuk, Perak

Table 6 : Selected statistics of education, Bagan Datuk administrative district, Perak

	2019	2020	2021
Sekolah kerajaan/ Government school			
Bilangan sekolah			
<i>Number of schools</i>			
Sekolah rendah	58	58	58
<i>Primary school</i>			
Sekolah menengah	10	10	10
<i>Secondary school</i>			
Bilangan guru			
<i>Number of teachers</i>			
Sekolah rendah	850	860	831
<i>Primary school</i>			
Lelaki/ Male	289	288	274
Perempuan/ Female	561	572	557
Sekolah menengah	589	587	564
<i>Secondary school</i>			
Lelaki/ Male	240	233	215
Perempuan/ Female	349	354	349
Bilangan murid			
<i>Number of pupils</i>			
Sekolah rendah			
<i>Primary school</i>			
Peringkat rendah/ Primary level	5,250	5,129	5,095
Lelaki/ Male	2,702	2,641	2,611
Perempuan/ Female	2,548	2,488	2,484
Sekolah menengah			
<i>Secondary school</i>			
Peringkat menengah/ Secondary level	5,089	5,023	5,131
Lelaki/ Male	2,625	2,586	2,669
Perempuan/ Female	2,464	2,437	2,462
Peringkat lepasan menengah/ Post secondary level	204	118	113
Lelaki/ Male	70	43	32
Perempuan/ Female	134	75	81

Sumber: Kementerian Pendidikan Malaysia

Source: Ministry of Education Malaysia

Nota/ Notes :

1. Data seperti pada 30 Jun*Data as at 30th June***2. Data termasuk sekolah bantuan kerajaan***Data includes government-aided schools*

Jadual 6 : Statistik terpilih pendidikan, daerah pentadbiran Bagan Datuk, Perak (samb.)

Table 6 : Selected statistics of education, Bagan Datuk administrative district, Perak (cont'd)

	2019	2020	2021
Sekolah rendah <i>Primary school</i>			
Bilangan sekolah <i>Number of schools</i>			
Sekolah Rendah Agama Negeri (SRAN) <i>State Religious Primary School</i>	-	-	-
Sekolah Rendah Agama Rakyat (SRAR) <i>People Religious Primary School</i>	-	n.a	n.a
Bilangan guru <i>Number of teachers</i>			
Sekolah Rendah Agama Negeri (SRAN) <i>State Religious Primary School</i>	-	-	-
Lelaki/ Male	-	-	-
Perempuan/ Female	-	-	-
Sekolah Rendah Agama Rakyat (SRAR) <i>People Religious Primary School</i>	-	n.a	n.a
Lelaki/ Male	-	n.a	n.a
Perempuan/ Female	-	n.a	n.a
Bilangan murid <i>Number of pupils</i>			
Sekolah Rendah Agama Negeri (SRAN) <i>State Religious Primary School</i>	-	-	-
Lelaki/ Male	-	-	-
Perempuan/ Female	-	-	-
Sekolah Rendah Agama Rakyat (SRAR) <i>People Religious Primary School</i>	-	n.a	n.a
Lelaki/ Male	-	n.a	n.a
Perempuan/ Female	-	n.a	n.a

Sumber: Jabatan Kemajuan Islam Malaysia

Source: Department of Islamic Development Malaysia

Nota/ Notes:**1. Data seperti pada 30 Jun***Data as at 30th June***2. Sekolah Agama adalah di bawah seliaan Jabatan Agama Islam Negeri***Religious School supervised by State Islamic Department***n.a - Data tidak tersedia/ berkenaan***Data is not available/ applicable*

Jadual 6 : Statistik terpilih pendidikan, daerah pentadbiran Bagan Datuk, Perak (samb.)

Table 6 : Selected statistics of education, Bagan Datuk administrative district, Perak (cont'd)

	2019	2020	2021
Sekolah menengah <i>Secondary school</i>			
Bilangan sekolah <i>Number of schools</i>			
Sekolah Menengah Agama Negeri (SMAN) <i>State Religious Secondary School</i>	-	n.a	n.a
Sekolah Menengah Agama Rakyat (SMAR) <i>People Religious Secondary School</i>	1	n.a	n.a
Bilangan guru <i>Number of teachers</i>			
Sekolah Menengah Agama Negeri (SMAN) <i>State Religious Secondary School</i>	-	n.a	n.a
Lelaki/ Male	-	n.a	n.a
Perempuan/ Female	-	n.a	n.a
Sekolah Menengah Agama Rakyat (SMAR) <i>People Religious Secondary School</i>	6	n.a	n.a
Lelaki/ Male	1	n.a	n.a
Perempuan/ Female	5	n.a	n.a
Bilangan murid <i>Number of pupils</i>			
Sekolah Menengah Agama Negeri (SMAN) <i>State Religious Secondary School</i>	-	n.a	n.a
Lelaki/ Male	-	n.a	n.a
Perempuan/ Female	-	n.a	n.a
Sekolah Menengah Agama Rakyat (SMAR) <i>People Religious Secondary School</i>	678	n.a	n.a
Lelaki/ Male	381	n.a	n.a
Perempuan/ Female	297	n.a	n.a

Sumber: Jabatan Kemajuan Islam Malaysia

Source: Department of Islamic Development Malaysia

Nota/ Notes:**1. Data seperti pada 30 Jun***Data as at 30th June***2. Sekolah Agama adalah di bawah seliaan Jabatan Agama Islam Negeri***Religious School supervised by State Islamic Department***n.a - Data tidak tersedia/ berkenaan***Data is not available/ applicable*

Jadual 6 : Statistik terpilih pendidikan, daerah pentadbiran Bagan Datuk, Perak (samb.)
 Table 6 : Selected statistics of education, Bagan Datuk administrative district, Perak (cont'd)

	2020	2021
Sekolah swasta/ Private school		
Bilangan sekolah		
<i>Number of schools</i>		
Sekolah rendah	-	-
<i>Primary school</i>		
Akademik/ Academic	-	-
Agama/ Religious	-	-
Sekolah menengah	-	-
<i>Secondary school</i>		
Akademik/ Academic	-	-
Agama/ Religious	-	-
MP Cina/ PC Sec.	-	-
Sekolah Pendidikan Khas/ Special Education School	-	-
Sekolah Antarabangsa/ International School	-	-
Sekolah Ekspatriat/ Expatriate School	-	-
Bilangan guru		
<i>Number of teachers</i>		
Sekolah rendah	-	-
<i>Primary school</i>		
Akademik/ Academic	-	-
Agama/ Religious	-	-
Sekolah menengah	-	-
<i>Secondary school</i>		
Akademik/ Academic	-	-
Agama/ Religious	-	-
MP Cina/ PC Sec.	-	-
Sekolah Pendidikan Khas/ Special Education School	-	-
Sekolah Antarabangsa/ International School	-	-
Sekolah Ekspatriat/ Expatriate School	-	-
Bilangan murid		
<i>Number of pupils</i>		
Sekolah rendah	-	-
<i>Primary school</i>		
Akademik/ Academic	-	-
Agama/ Religious	-	-
Sekolah menengah	-	-
<i>Secondary school</i>		
Akademik/ Academic	-	-
Agama/ Religious	-	-
MP Cina/ PC Sec.	-	-
Sekolah Pendidikan Khas/ Special Education School	-	-
Sekolah Antarabangsa/ International School	-	-
Sekolah Ekspatriat/ Expatriate School	-	-

Sumber: Kementerian Pendidikan Malaysia
 Source: Ministry of Education Malaysia

Nota/ Notes:

1. Data seperti pada 30 Jun

Data as at 30th June

2. MP Cina merujuk kepada Sekolah Menengah Persendirian Cina

PC Sec. refers to Private Chinese Secondary School

Jadual 6 : Statistik terpilih pendidikan, daerah pentadbiran Bagan Datuk, Perak (samb.)

Table 6 : Selected statistics of education, Bagan Datuk administrative district, Perak (cont'd)

	2019	2020	2021
Tadika swasta			
<i>Private kindergarten</i>			
Bilangan tadika	n.a	16	14
<i>Number of kindergartens</i>			
Bilangan guru	n.a	46	42
<i>Number of teachers</i>			
Bilangan murid	n.a	450	362
<i>Number of pupils</i>			
Graduan institusi pendidikan tinggi (warganegara)			
<i>Higher education institution graduates (citizens)</i>			
Sudah bekerja	-	157	238
<i>Employed</i>			
Lelaki/ Male	-	77	109
Perempuan/ Female	-	80	129
Belum bekerja	-	44	60
<i>Unemployed</i>			
Lelaki/ Male	-	13	16
Perempuan/ Female	-	31	44

Sumber: Kementerian Pendidikan Malaysia

Kementerian Pengajian Tinggi

Source: Ministry of Education Malaysia

Ministry of Higher Education

Nota/ Notes :**1. Data seperti pada 30 Jun***Data as at 30th June***2. Daerah pentadbiran merujuk kepada daerah bermastautin***The administrative district refers to residential district***n.a - Data tidak tersedia/ berkenaan***Data is not available/ applicable*

Muka surat ini sengaja dibiarkan kosong
This page is deliberately left blank

INDIKATOR SOSIAL

7

KESIHATAN

Muka surat ini sengaja dibiarkan kosong
This page is deliberately left blank

Jadual 7 : Statistik terpilih kesihatan, daerah pentadbiran Bagan Datuk, Perak
 Table 7 : Selected statistics of health, Bagan Datuk administrative district, Perak

	2019	2020	2021
Bilangan hospital dan katil			
<i>Number of hospitals and beds</i>			
Kerajaan			
<i>Government</i>			
Kementerian Kesihatan Malaysia (KKM)			
<i>Ministry of Health Malaysia (MOH)</i>			
Hospital	-	-	-
Katil/ Bed	-	-	-
Institusi perubatan khas			
<i>Special medical institution</i>			
Hospital	-	-	-
Katil/ Bed	-	-	-
Bukan KKM			
<i>Non-MOH</i>			
Hospital	-	-	-
Katil/ Bed	-	-	-
Swasta^a			
<i>Private</i>			
Hospital	n.a	n.a	n.a
Katil/ Bed	n.a	n.a	n.a
Bilangan klinik kerajaan			
<i>Number of government clinics</i>			
Klinik kesihatan^b	-	-	-
<i>Health clinic</i>			
Klinik desa	-	-	-
<i>Rural clinic</i>			
Klinik komuniti	-	-	-
<i>Community clinic</i>			
Bilangan penerima vaksin COVID-19^c			
<i>Number of COVID-19 vaccine recipients</i>			
Umur 5-17			
<i>Age 5-17</i>			
Dos 1/ Dose 1	n.a	n.a	4,799
Dos 2/ Dose 2	n.a	n.a	722
Dos Penggalak 1/ Booster 1	n.a	n.a	2
Umur 18-59			
<i>Age 18-59</i>			
Dos 1/ Dose 1	n.a	n.a	31,615
Dos 2/ Dose 2	n.a	n.a	31,475
Dos Penggalak 1/ Booster 1	n.a	n.a	6,218
Umur 60 dan ke atas			
<i>Age 60 and above</i>			
Dos 1/ Dose 1	n.a	n.a	8,532
Dos 2/ Dose 2	n.a	n.a	8,523
Dos Penggalak 1/ Booster 1	n.a	n.a	2,940

Sumber: Kementerian Kesihatan Malaysia
 Source: Ministry of Health Malaysia

Nota/ Notes :

^a Merujuk kepada hospital swasta, rumah rawatan, rumah bersalin dan hospis
Refers to private hospital, home treatment, maternity home and hospice

^b Klinik kesihatan termasuk klinik kesihatan ibu dan anak
Health clinics includes maternal and child health clinics

^c Data ini berdasarkan lokasi pusat pemberian vaksin
This data is based on the location of vaccination centre

n.a - Data tidak tersedia/ berkenaan
Data is not available/ applicable

Jadual 7 : Statistik terpilih kesihatan, daerah pentadbiran Bagan Datuk, Perak (samb.)

Table 7 : Selected statistics of health, Bagan Datuk administrative district, Perak (cont'd)

	2019	2020	2021
Lima sebab utama kematian^a			
<i>Five principal causes of deaths</i>			
Jumlah kematian yang disahkan secara perubatan	341	334	438
<i>Total of medically certified deaths</i>			
<i>Ischaemic heart diseases</i>	56	81	108
<i>Pneumonia</i>	45	44	53
<i>COVID-19 infection (due to)</i>	-	1	39
<i>Cerebrovascular diseases</i>	30	31	38
<i>Diabetes mellitus</i>	12	9	10
Jumlah kematian yang tidak disahkan secara perubatan	195	159	216
<i>Total of non-medically certified deaths</i>			
<i>Sakit tua (65 tahun & ke atas)</i>	119	94	124
<i>Darah tinggi</i>	7	5	12
<i>Kencing manis</i>	4	3	8
<i>Penyakit serebrovaskular</i>	3	4	7
<i>Asma</i>	1	1	2
	2019^f	2020^f	2021
Kadar mortaliti			
<i>Mortality rate</i>			
Perinatal	5.9	14.6	11.4
<i>Lelaki/ Male</i>	2.3	15.3	12.3
<i>Perempuan/ Female</i>	9.8	13.7	10.4
Neonatal^b	5.9	9.3	6.4
<i>Lelaki/ Male</i>	6.8	10.3	7.4
<i>Perempuan/ Female</i>	5.0	8.3	5.2
Bayi^b	8.3	10.7	7.6
<i>Infant</i>			
<i>Lelaki/ Male</i>	6.8	10.3	9.9
<i>Perempuan/ Female</i>	9.9	11.0	5.2
Kanak-kanak 1-4 tahun^c	0.5	0.5	-
<i>Toddler aged 1-4</i>			
<i>Lelaki/ Male</i>	0.5	-	-
<i>Perempuan/ Female</i>	0.6	1.1	-
Kurang daripada 5 tahun	10.7	13.3	7.6
<i>Under-5 years</i>			
<i>Lelaki/ Male</i>	9.1	10.3	9.9
<i>Perempuan/ Female</i>	12.4	16.6	5.2
Nisbah mortaliti ibu bersalin^d	118.5	-	381.7
<i>Maternal mortality ratio</i>			

Sumber: Jabatan Perangkaan Malaysia
Source: Department of Statistics Malaysia

Nota/ Notes:^f Dikemaskini*Revised*^a Kedudukan berdasarkan data 2021*The ranking is based on 2021 data*^b Kadar adalah bagi setiap 1,000 kelahiran hidup*The rates are per 1,000 live births*^c Kadar adalah bagi setiap 1,000 penduduk berumur 1-4 tahun*The rates are per 1,000 population aged 1-4 years*^d Nisbah adalah bagi setiap 100,000 kelahiran hidup*The ratios are per 100,000 live births*

INDIKATOR SOSIAL

8

PERKHIDMATAN KEBAJIKAN

Muka surat ini sengaja dibiarkan kosong
This page is deliberately left blank

Jadual 8 : Statistik terpilih perkhidmatan kebajikan, daerah pentadbiran Bagan Datuk, Perak*Table 8 : Selected statistics of welfare services, Bagan Datuk administrative district, Perak*

	2019	2020	2021
Bilangan kumulatif Orang Kurang Upaya (OKU) yang berdaftar mengikut kategori ketidakupayaan <i>Cumulative number of registered Persons With Disabilities (PWD) by category of disabilities</i>	-	-	97
Penglihatan <i>Visually impaired</i>	-	-	9
Pendengaran <i>Hearing</i>	-	-	5
Pertuturan <i>Speech</i>	-	-	1
Fizikal^a <i>Physical</i>	-	-	35
Masalah pembelajaran <i>Learning disability</i>	-	-	31
Mental	-	-	13
Pelbagai <i>Multiple disabilities</i>	-	-	3
Bilangan taska dan kanak-kanak di taska yang berdaftar <i>Number of child care centres and children in registered child care centre</i>			
Taska^b / Child care centre	-	-	1
Kanak-kanak / Children	-	-	-
Bilangan ketua isi rumah miskin yang berdaftar dengan eKasih <i>Number of registered head of poor households with eKasih</i>	386	515	2,576
Bilangan koperasi <i>Number of cooperatives</i>	n.a	n.a	12

**Sumber: Jabatan Kebajikan Masyarakat
Unit Penyelarasan Pelaksanaan, Jabatan Perdana Menteri
Suruhanjaya Koperasi Malaysia**
*Source: Department of Social Welfare
Implementation Coordination Unit, Prime Minister's Department
Malaysia Co-operative Societies Commission of Malaysia*

Nota/ Notes :^a **Termasuk Cerebral Palsy***Includes Cerebral Palsy*^b **Taska merujuk kepada taman asuhan kanak-kanak***Taska refers to child care centre***n.a - Data tidak tersedia/ berkenaan***Data is not available/ applicable*

Muka surat ini sengaja dibiarkan kosong
This page is deliberately left blank

INDIKATOR SOSIAL

9

KESELAMATAN AWAM

Muka surat ini sengaja dibiarkan kosong
This page is deliberately left blank

Jadual 9 : Statistik terpilih keselamatan awam, daerah pentadbiran Bagan Datuk, Perak

Table 9 : Selected statistics of public safety, Bagan Datuk administrative district, Perak

	2019	2020	2021
Bilangan ibu pejabat polis daerah <i>Number of district police headquarters</i>	n.a	n.a	n.a
Bilangan balai polis <i>Number of police stations</i>	n.a	n.a	n.a
Bilangan pondok polis <i>Number of police huts</i>	n.a	n.a	n.a
Bilangan kemalangan jalan raya <i>Number of road accidents</i>	n.a	n.a	n.a
Bilangan kecederaan dan kematian disebabkan kemalangan jalan raya <i>Number of injury and deaths reported due to road accidents</i>	n.a	n.a	n.a
Kecederaan/ Injury	n.a	n.a	n.a
Kematian/ Deaths	n.a	n.a	n.a
Statistik saman yang didaftarkan <i>Statistics of registered summons</i>	n.a	n.a	n.a
POL_170A	n.a	n.a	n.a
POL_257	n.a	n.a	n.a
Jenayah kekerasan <i>Violent crime</i>	n.a	n.a	n.a
Bunuh <i>Murder</i>	n.a	n.a	n.a
Rogol <i>Rape</i>	n.a	n.a	n.a
Samun^a <i>Robbery</i>	n.a	n.a	n.a
Mencederakan <i>Causing injury</i>	n.a	n.a	n.a
Jenayah harta benda <i>Property crime</i>	n.a	n.a	n.a
Pecah rumah dan curi <i>House break-in and theft</i>	n.a	n.a	n.a
Kecurian kenderaan <i>Vehicles theft</i>			
Lori/van/ Lorry/van	n.a	n.a	n.a
Motokar/ Motorcar	n.a	n.a	n.a
Motosikal/skuter/ Motorcycle/scooter	n.a	n.a	n.a
Curi/ ragut <i>Theft/ snatch theft</i>	n.a	n.a	n.a
Kecurian lain <i>Other theft</i>	n.a	n.a	n.a

Sumber: Polis Diraja Malaysia

Source: Royal Malaysia Police

Nota/ Notes:

^a **Termasuk samun berkawan bersenjata api, samun berkawan tidak bersenjata api, samun bersenjata api dan samun tidak bersenjata api**
Includes gang robbery with firearms, gang robbery without firearms, robbery with firearms and robbery without firearms

1. Saman POL_170A adalah notis yang dikeluarkan secara postal atau diletak pada kenderaan atas kesalahan trafik dan ianya dikeluarkan tanpa kehadiran pemandu atau tanpa ditahan oleh polis

POL_170A summons is a notice issued by post or placed on a vehicle for a traffic offense and it is issued without the presence of the driver or without being detained by the police

2. Saman POL_257 dikeluarkan secara langsung kepada pesalah trafik apabila kesalahan dikesan dan diserahkan kepada pemandu atau pengguna jalan raya yang ada bersama-sama pada masa kesalahan itu dilakukan. Saman ini juga digunapakai selepas selesai sesuatu siasatan kes kemalangan jalan raya

POL_257 summons is issued directly to a traffic offender when an offense is detected and handed over to the driver or road user who was present at the time the offense was committed. This suit is also used after the completion of an investigation into a road accident case

n.a - Data tidak tersedia/ berkenaan

Data is not available/ applicable

Jadual 9 : Statistik terpilih keselamatan awam, daerah pentadbiran Bagan Datuk, Perak (samb.)

Table 9 : Selected statistics of public safety, Bagan Datuk administrative district, Perak (cont'd)

	2019	2020	2021
Bilangan balai bomba Number of fire stations	-	1	1
Statistik kebakaran Statistics on fire breakouts			
Bilangan kebakaran/ Number of fire breakouts	165	102	106
Bilangan panggilan palsu/ Number of false alarms	-	-	-
Bilangan kematian^a/ Number of deaths	-	-	-
Bilangan kecederaan/ Number of injuries	1	-	1
Taksiran kerugian (RM juta)/ Estimated loss (RM million)	6.3	0.8	2.0
Taksiran yang dapat diselamatkan (RM juta) Estimated amount saved (RM million)	9.8	0.8	31.0
Bilangan kebakaran mengikut jenis Number of fire breakouts by type	148	102	106
Bangunan dan isinya/ Building and volume	18	12	4
Kenderaan/ Vehicle	13	12	5
Mesin/ Machinery	1	-	1
Alat perkakas/ Other equipment	2	2	3
Petrol	-	-	-
Bahan kimia/ Chemical substance	-	-	-
Gas	3	-	-
Kapal terbang/ Aeroplane	-	-	-
Helikopter/ Helicopter	-	-	-
Kapal laut/ Ship	-	-	-
Feri/ Ferry	-	-	-
Bot/ Boat	1	2	-
Kebun/ladang/ Farm/estate	18	6	9
Hutan/ Jungle	4	-	-
Belukar/lalang/ Weed/bush	39	26	40
Sampah/ Garbage	11	10	4
Gerai/ Stall	-	-	-
Lain-lain/ Others	38	32	40
Bilangan kebakaran mengikut punca kebakaran Number of fire breakouts by cause	139	102	106
Elektrik/ Electricity	1	-	-
Puntung rokok/ Cigarette butts	-	-	-
Percikan api/ Sparks of fire	-	-	-
Mercun/bunga api/ Fire crackers/fireworks	-	-	-
Ubat nyamuk/lilin/colok/ Mosquito coil/candle/joss-stick	1	-	-
Dapur gas/minyak tanah/ Gas stove/kerosene	2	-	-
Reaksi spontan/ Spontaneous reaction	-	-	-
Sengaja dibakar dengan niat baik/ Arson with good intention	-	4	-
Sengaja dibakar dengan niat jahat/ Incendiary arson	-	-	-
Tindak balas kimia/ Chemical reaction	-	-	-
Mancis api/ Matches	-	-	-
Lain-lain punca/ Other sources	135	98	106
Punca tidak diketahui/ Unknown source	-	-	-

Sumber: Jabatan Bomba dan Penyelamat Malaysia

Source: Fire and Rescue Department of Malaysia

Nota/ Notes:^a Merujuk kepada kematian serta-merta di tempat kejadian

Refers to instant deaths at the place of occurrence

0.0 menunjukkan nilai taksiran yang kurang daripada RM100,000

0.0 shows the estimated value is less than RM100,000

Jadual 9 : Statistik terpilih keselamatan awam, daerah pentadbiran Bagan Datuk, Perak (samb.)

Table 9 : Selected statistics of public safety, Bagan Datuk administrative district, Perak (cont'd)

	2019	2020	2021
Bilangan kebakaran bangunan mengikut jenis	22	12	4
<i>Number of fire breakouts in building by type</i>			
Kedai/ Shop	1	2	-
Kilang/ Factory	1	1	-
Setor/ Store	3	1	1
Bengkel/ Workshop	1	-	-
Hotel	-	-	-
Pusat membeli belah/ Shopping centre	-	-	-
Pejabat/ Office	-	-	-
Restoran/ Restaurant	-	-	-
Rumah kediaman/ Housing unit	2	4	2
Setinggan/ Squatter	-	-	-
Dewan orang ramai/ Town hall	-	-	-
Dapur/ Kitchen	-	-	-
Gudang/ Warehouse	-	-	1
Makmal/ Laboratory	-	-	-
Premis ladang ternakan/ Livestock farms premise	-	1	-
Panggung wayang/ Cinema	-	-	-
Kelab/pub bar hiburan/ Club/pub entertainment bar	-	-	-
Rumah teres/ Terrace house	5	-	-
Rumah flat/ Flat	-	-	-
Rumah apartment/konduminium/ Apartment/condominium house	-	-	-
Rumah panjang/tradisional/ Long house/traditional	8	-	-
Masjid/surau/ Mosque/surau	-	-	-
Tokong/ Chinese temple	-	-	-
Kuil/ Hindu temple	-	-	-
Gereja/ Church	-	-	-
Institut pengajian tinggi awam/ Public higher education institution	-	-	-
Institut pengajian tinggi swasta/ Private higher education institution	-	-	-
Sekolah rendah kerajaan/ Government primary school	-	-	-
Sekolah rendah swasta/ Private primary school	-	-	-
Sekolah menengah kerajaan/ Government secondary school	-	-	-
Sekolah menengah swasta/ Private secondary school	-	-	-
Pra sekolah/tadika kerajaan/ Government pre-school/kindergarten	-	-	-
Pra sekolah/tadika swasta/ Private pre-school/kindergarten	-	-	-
Asrama sekolah/ School hostel	-	-	-
Asrama pekerja/ Worker hostel	-	-	-
Hospital/klinik awam/ Public hospital/clinic	-	-	-
Hospital/klinik swasta/ Private hospital/clinic	-	-	-
Premis/hotel budget/ Budget premise/hotel	-	-	-
Asrama/rumah tumpangan/ Hostel/guest house	-	-	-
Rumah kedai/ Shop house	-	1	-
Pusat Tahfiz/ Tahfiz center	-	-	-
Lain-lain/ Others	1	2	-
Bilangan kebakaran bangunan mengikut punca kebakaran	18	12	4
<i>Number of fire breakouts in building by cause</i>			
Elektrik/ Electricity	-	-	-
Puntung rokok/ Cigarette butts	-	-	-
Percikan api/ Sparks of fire	-	-	-
Mercun/bunga api/ Fire crackers/fireworks	-	-	-
Ubat nyamuk/lilin/colok/ Mosquito coil/candle/joss-stick	1	-	-
Dapur gas/minyak tanah/ Gas stove/kerosene	-	-	-
Reaksi spontan/ Spontaneous reaction	-	-	-
Sengaja dibakar dengan niat baik/ Arson with good intention	-	-	-
Sengaja dibakar dengan niat jahat/ Incendiary arson	-	-	-
Tindak balas kimia/ Chemical reaction	-	-	-
Mancis api/ Matches	-	-	-
Lain-lain punca/ Other sources	17	12	3
Punca tidak diketahui/ Unknown source	-	-	1

Sumber: Jabatan Bomba dan Penyelamat Malaysia

Source: Fire and Rescue Department of Malaysia

Jadual 9 : Statistik terpilih keselamatan awam, daerah pentadbiran Bagan Datuk, Perak (samb.)

Table 9 : Selected statistics of public safety, Bagan Datuk administrative district, Perak (cont'd)

	2019	2020	2021
Bilangan penagih dadah <i>Number of drug addicts</i>	-	-	-
Bilangan kanak-kanak yang terlibat dengan jenayah <i>Number of children involved in crime</i>	-	-	13
Lelaki/ Male	-	-	13
Perempuan/ Female	-	-	-
Statistik parol <i>Statistics of parole</i>			
Bilangan pejabat parol daerah <i>Number of parole district offices</i>	-	-	-
Bilangan Orang DiParol <i>Number of parolees</i>	-	-	-
Melayu/ Malay	-	-	-
Cina/ Chinese	-	-	-
India/ Indians	-	-	-
Lain-lain/ Others	-	-	-
Lelaki/ Male	-	-	-
Melayu/ Malay	-	-	-
Cina/ Chinese	-	-	-
India/ Indians	-	-	-
Lain-lain/ Others	-	-	-
Perempuan/ Female	-	-	-
Melayu/ Malay	-	-	-
Cina/ Chinese	-	-	-
India/ Indians	-	-	-
Lain-lain/ Others	-	-	-

Sumber: Agensi Antidadah Kebangsaan

Jabatan Kebajikan Masyarakat

Jabatan Penjara Malaysia

Source: National Anti-Drugs Agency

Department of Social Welfare

Department of Prison Malaysia

Jadual 9 : Statistik terpilih keselamatan awam, daerah pentadbiran Bagan Datuk, Perak (samb.)

Table 9 : Selected statistics of public safety, Bagan Datuk administrative district, Perak (cont'd)

	2019	2020	2021
Bilangan banduan sabitan mengikut jantina dan kumpulan etnik <i>Number of convicted prisoners by sex and ethnic group</i>	n.a	n.a	n.a
Lelaki/ Male	n.a	n.a	n.a
Perempuan/ Female	n.a	n.a	n.a
Warganegara <i>Citizens</i>	n.a	n.a	n.a
Bumiputera	n.a	n.a	n.a
Cina/ Chinese	n.a	n.a	n.a
India/ Indians	n.a	n.a	n.a
Lain-lain/ Others	n.a	n.a	n.a
Bukan warganegara <i>non-Citizens</i>	n.a	n.a	n.a
Bilangan pesalah yang mengikuti program komuniti mengikut jantina dan etnik <i>The number of offenders who attended community programmes by sex and ethnic</i>			
Jantina/ Sex	n.a	n.a	-
Lelaki/ Male	n.a	n.a	-
Perempuan/ Female	n.a	n.a	-
Etnik/ Ethnic	n.a	n.a	-
Malay/ Malay	n.a	n.a	-
Cina/ Chinese	n.a	n.a	-
India/ Indians	n.a	n.a	-
Lain-lain/ Others	n.a	n.a	-

Sumber: Jabatan Penjara Malaysia
Source: Department of Prison Malaysia

Nota/ Note:

n.a - Data tidak tersedia/ berkenaan

Data is not available/ applicable

Muka surat ini sengaja dibiarkan kosong
This page is deliberately left blank

INDIKATOR SOSIAL

10

**PELANCONGAN,
PENGANGKUTAN &
REKREASI**

Muka surat ini sengaja dibiarkan kosong
This page is deliberately left blank

Jadual 10 : Statistik terpilih pelancongan, pengangkutan dan rekreasi, daerah pentadbiran Bagan Datuk, Perak

Table 10 : Selected statistics of tourism, transportation and recreation, Bagan Datuk administrative district, Perak

	2019	2020	2021
Bilangan kluster homestay <i>Number of homestay clusters</i>	-	-	-
Bilangan premis penginapan <i>Number of accommodation premises</i>	-	-	-
Bilangan kampung Desa Lestari <i>Number of Desa Lestari villages</i>	-	-	-
Bilangan kumulatif kenderaan bermotor yang berdaftar <i>Cumulative number of registered motor vehicles</i>	n.a	n.a	n.a
Motokar/ Motorcar	n.a	n.a	n.a
Motorsikal/ Motorcycle	n.a	n.a	n.a
Kenderaan awam/ Public transport	n.a	n.a	n.a
Kenderaan perdagangan/ Commercial vehicle	n.a	n.a	n.a
Lain-lain kenderaan^a/ Other vehicles	n.a	n.a	n.a
Bilangan pendaftaran kenderaan baharu <i>Number of newly registered motor vehicles</i>	n.a	n.a	n.a
Motokar/ Motorcar	n.a	n.a	n.a
Motorsikal/ Motorcycle	n.a	n.a	n.a
Kenderaan awam/ Public transport	n.a	n.a	n.a
Kenderaan perdagangan/ Commercial vehicle	n.a	n.a	n.a
Lain-lain kenderaan^a/ Other vehicles	n.a	n.a	n.a

Sumber: Kementerian Pelancongan, Seni dan Budaya Malaysia
Kementerian Pembangunan Luar Bandar
Jabatan Pengangkutan Jalan Malaysia

Source: Ministry of Tourism, Arts and Culture Malaysia
Ministry of Rural Development
Road Transport Department Malaysia

Nota/ Notes:

^a Merangkumi kenderaan seperti karavan, kenderaan bomba kerajaan & swasta, kenderaan sekolah memandu, kenderaan mayat, kenderaan orang cacat, kenderaan kerajaan, kenderaan pihak berkuasa tempatan, ambulans dan kenderaan kedutaan
Includes vehicles such as caravans, government & private fire vehicles, driving school vehicles, hearse, vehicle for disabled person, government vehicles, local authority vehicles, ambulance and embassy vehicles

n.a - Data tidak tersedia/ berkenaan

Data is not available/ applicable

Muka surat ini sengaja dibiarkan kosong
This page is deliberately left blank

INDIKATOR SOSIAL

11

INTERNET DAN MEDIA SOSIAL

Muka surat ini sengaja dibiarkan kosong
This page is deliberately left blank

Jadual 11 : Statistik terpilih internet dan media sosial, daerah pentadbiran Bagan Datuk, Perak*Table 11 : Selected statistics of internet and social media, Bagan Datuk administrative district, Perak*

	2019	2020	2021
Bilangan Pusat Ekonomi Digital (PEDI) <i>Number of Digital Economy Centres</i>	6	6	6
Bilangan Pusat Maklumat Rakyat <i>Number of Citizen Information Centres</i>	-	-	-
	2014^a	2016^a	2019
Peratusan isi rumah yang memiliki peralatan dan perkhidmatan telekomunikasi (%) <i>Percentage of households owned telecommunication equipment and services</i>			
Langganan internet di rumah <i>Subscription of internet at home</i>	21.6	59.6	83.0
Telefon bimbit <i>Mobile phone</i>	90.8	92.4	95.0
Siaran TV berbayar <i>Pay TV channel</i>	44.5	53.4	69.3 ^a

Sumber: Kementerian Komunikasi dan Multimedia Malaysia
Jabatan Perangkaan Malaysia
Source: Ministry of Communications and Multimedia Malaysia
Department of Statistics Malaysia

Nota/Notes:^a **Termasuk Hilir Perak***Includes Hilir Perak***PEDI merujuk kepada Pusat Ekonomi Digital Keluarga Malaysia***Refers to Keluarga Malaysia Digital Economy Centre*

Muka surat ini sengaja dibiarkan kosong
This page is deliberately left blank

INDIKATOR SOSIAL

12

KEMUDAHAN ASAS

Muka surat ini sengaja dibiarkan kosong
This page is deliberately left blank

Jadual 12 : Statistik terpilih kemudahan asas, daerah pentadbiran Bagan Datuk, Perak

Table 12 : Selected statistics of basic amenities, Bagan Datuk administrative district, Perak

	2014 ^a	2016 ^a	2019
Jenis bekalan air (%)	100.0	100.0	100.0
Type of water supply			
Air paip di rumah	99.9	100.0	100.0
Piped water in the house			
Air paip awam	-	-	-
Public water stand pipe			
Lain-lain	0.1	-	-
Others			
Kemudahan bekalan elektrik (%)	100.0	100.0	100.0
Accessibility to electricity supply			
Kemudahan bekalan elektrik	99.9	100.0	100.0
Accessible to electricity			
Tiada bekalan elektrik	0.1	-	-
No electricity			
Kemudahan kutipan sampah (%)	100.0	100.0	100.0
Garbage collection facility			
Tempat kediaman	53.2	46.2	65.6
Living quarters			
Kawasan^b	18.7	22.6	15.3
Area			
Tiada	28.1	31.2	19.1
None			
	2019	2020	2021
Statistik sisa perbandaran yang dirawat			
Statistics of municipal waste treated			
Majlis Perbandaran Teluk Intan			
Tapak pelupusan/ Disposal site			
Bilangan tapak pelupusan/ Number of disposal sites	1	1	1
Luas tapak/ Site area (Ha)	9.0	9.0	9.0
Anggaran purata berat sisa yang dilupuskan setiap hari (Tan metrik/hari)	-	-	-
Estimated average weight of waste disposed daily (Metric tonnes/day)			
Loji rawatan termal/ Thermal treatment plant			
Bilangan loji rawatan termal/ Number of thermal treatment plants	-	-	-
Luas tapak/ Site area (Ha)	-	-	-
Jumlah berat sisa yang dilupuskan (Tan metrik/hari)	-	-	-
Total amount of residual waste (Metric tonnes/day)			

Sumber: Jabatan Perangkaan Malaysia
Kementerian Perumahan dan Kerajaan Tempatan
Source: Department of Statistics Malaysia
Ministry of Housing and Local Government

Nota/ Notes:

^a Termasuk Hilir Perak
Includes Hilir Perak

^b Kutipan sampah di tempat pengumpulan yang jaraknya melebihi 100 meter dari tempat kediaman
Garbage collection in the collection area where the distance is more than 100 meters away from the living quarters

Ha Merujuk kepada Hektar
Refers to Hectare

Jadual 12 : Statistik terpilih kemudahan asas, daerah pentadbiran Bagan Datuk, Perak (samb.)

Table 12 : Selected statistics of basic amenities, Bagan Datuk administrative district, Perak (cont'd)

	2019	2020	2021
Statistik kamera litar tertutup di kawasan pihak berkuasa tempatan <i>Statistics on closed-circuit television in local authority area</i>			
Majlis Perbandaran Teluk Intan	94	20	-
Hasil cukai taksiran (RM juta) <i>Revenue of assessment tax (RM million)</i>			
Majlis Perbandaran Teluk Intan	11.8	12.3	n.a
Bilangan Komuniti Harapan Malaysia <i>Number of Harapan Malaysia Communities</i>	5	5	-
Bilangan Kelab Malaysiaku <i>Number of Malaysiaku Clubs</i>	-	4	4
Bilangan paparan luar milik JaPen <i>Number of billboards belongs to JaPen</i>	-	n.a	n.a
Bilangan Pusat Komuniti Desa <i>Number of Rural Community Centres</i>	-	-	1
Statistik program pemeraksanaan ekonomi komuniti bandar <i>Statistics of urban community economic empowerment programmes</i>	n.a	4	1
Bilangan tempat ibadah mengikut agama <i>Number of place of worships by religious</i>			
Majlis Perbandaran Teluk Intan			
Islam/ Muslim			
Masjid/ Mosque	n.a	77	77
Surau	n.a	178	178
Bukan Islam/ non-Muslim			
Tokong/ Chinese temple	n.a	20	26
Kuil/ Hindu temple	n.a	25	29
Gereja/ Church	n.a	10	10
Lain-lain/ Others	n.a	-	-

Sumber: Kementerian Perumahan dan Kerajaan Tempatan
Pihak berkuasa tempatan
Kementerian Komunikasi dan Multimedia Malaysia
Kementerian Pembangunan Luar Bandar
Source: Ministry of Housing and Local Government
Local authority
Ministry of Communications and Multimedia Malaysia
Ministry of Rural Development

Nota/ Note :

n.a - Data tidak tersedia/ berkenaan

Data is not available/ applicable

Jadual 12 : Statistik terpilih kemudahan asas, daerah pentadbiran Bagan Datuk, Perak (samb.)

Table 12 : Selected statistics of basic amenities, Bagan Datuk administrative district, Perak (cont'd)

	2020	2021
Bilangan tandas awam <i>Number of public toilets</i>		
Majlis Perbandaran Teluk Intan	10	10
Bilangan taman awam^a <i>Number of public parks</i>	-	-
Bilangan bank^b <i>Number of banks</i>	n.a	5
Bank Perdagangan <i>Commercial bank</i>	n.a	2
Bank Islam <i>Islamic Bank</i>	n.a	-
Bank Pelaburan <i>Investment Bank</i>	n.a	-
Institusi Kewangan Pembangunan <i>Development Financial Institute</i>	n.a	3

Sumber: Kementerian Perumahan dan Kerajaan Tempatan

Bank Negara Malaysia

Laman sesawang rasmi bank

Source: Ministry of Housing and Local Government

Central Bank of Malaysia

Bank official website

Nota/ Notes :

^a **Taman awam yang dibangunkan dengan menggunakan peruntukan Jabatan Landskap Negara**

A public park that was developed using the allocation of the National Landscape Department

^b **Meliputi cawangan bagi 26 bank perdagangan, 16 bank islam, 11 bank pelaburan dan 6 institusi pembangunan kewangan**

Includes branches of 26 commercial banks, 16 islamic banking, 11 investment banks and 6 development financial institutions

n.a - Data tidak tersedia/ berkenaan

Data is not available/ applicable

Muka surat ini sengaja dibiarkan kosong
This page is deliberately left blank

INDIKATOR EKONOMI

13

**KELUARAN DALAM
NEGERI KASAR**

Muka surat ini sengaja dibiarkan kosong
This page is deliberately left blank

Jadual 13 : Statistik terpilih Keluaran Dalam Negeri Kasar (KDNK), Perak

Table 13 : Selected statistics of Gross Domestic Product (GDP), Perak

	2019	2020 ^e	2021 ^P
KDNK mengikut jenis aktiviti ekonomi pada harga malar 2015 - RM juta <i>GDP by kind of economic activity at constant 2015 prices - RM million</i>			
Jenis aktiviti ekonomi <i>Kind of economic activity</i>			
Pertanian <i>Agriculture</i>	11,312	11,429	11,784
Perlombongan dan pengkuarian <i>Mining and quarrying</i>	505	432	417
Pembuatan <i>Manufacturing</i>	13,683	14,158	15,462
Pembinaan <i>Construction</i>	2,490	2,057	1,920
Perkhidmatan <i>Services</i>	47,971	46,071	47,161
Utiliti, pengangkutan & penyimpanan dan maklumat & komunikasi <i>Utility, transport & storage and information & communication</i>	15,408	14,571	15,202
Perdagangan borong & runcit, makanan & minuman dan penginapan <i>Wholesale & retail trade, food & beverage and accommodation</i>	14,193	13,089	12,956
Kewangan & insurans, hartanah dan perkhidmatan perniagaan <i>Finance & insurance, real estate and business services</i>	5,672	5,660	5,888
Perkhidmatan-perkhidmatan lain <i>Other services</i>	4,313	3,979	3,850
Perkhidmatan kerajaan <i>Government services</i>	8,384	8,773	9,265
Tambah: Duti import <i>Plus: Import duties</i>	32	51	35
KDNK pada harga pembeli <i>GDP at purchasers' prices</i>	75,993	74,199	76,780

Sumber: Jabatan Perangkaan Malaysia
Source: Department of Statistics Malaysia

Nota/ Notes:

^e Anggaran
Estimates

^P Permulaan
Preliminary

Jadual 13 : Statistik terpilih Keluaran Dalam Negeri Kasar (KDNK), Perak (samb.)

Table 13 : Selected statistics of Gross Domestic Product (GDP), Perak (cont'd)

	(%)					
	Perubahan peratusan tahunan			Peratus sumbangan kepada KDNK		
	Annual percentage change			Percentage share to GDP		
	2019	2020 ^e	2021 ^p	2019	2020 ^e	2021 ^p
KDNK mengikut jenis aktiviti ekonomi pada harga malar 2015						
<i>GDP by kind of economic activity at constant 2015 prices</i>						
Jenis aktiviti ekonomi						
<i>Kind of economic activity</i>						
Pertanian	2.9	1.0	3.1	14.9	15.4	15.3
<i>Agriculture</i>						
Perlombongan dan pengkuarian	9.5	-14.4	-3.4	0.7	0.6	0.5
<i>Mining and quarrying</i>						
Pembuatan	3.5	3.5	9.2	18.0	19.1	20.1
<i>Manufacturing</i>						
Pembinaan	6.6	-17.4	-6.7	3.3	2.8	2.5
<i>Construction</i>						
Perkhidmatan	4.5	-4.0	2.4	63.1	62.1	61.4
<i>Services</i>						
Utiliti, pengangkutan & penyimpanan dan maklumat & komunikasi	2.0	-5.4	4.3	20.3	19.6	19.8
<i>Utility, transport & storage and information & communication</i>						
Perdagangan borong & runcit, makanan & minuman dan penginapan	7.5	-7.8	-1.0	18.7	17.6	16.9
<i>Wholesale & retail trade, food & beverage and accommodation</i>						
Kewangan & insurans, hartanah dan perkhidmatan perniagaan	5.0	-0.2	4.0	7.5	7.6	7.7
<i>Finance & insurance, real estate and business services</i>						
Perkhidmatan-perkhidmatan lain	5.1	-7.8	-3.2	5.7	5.4	5.0
<i>Other services</i>						
Perkhidmatan kerajaan	3.5	4.6	5.6	11.0	11.8	12.1
<i>Government services</i>						
Tambah: Duti import	-70.4	62.1	-32.0	0.0	0.1	0.0
<i>Plus: Import duties</i>						
KDNK pada harga pembeli	4.1	-2.4	3.5	100.0	100.0	100.0
<i>GDP at purchasers' prices</i>						

Sumber: Jabatan Perangkaan Malaysia
Source: Department of Statistics Malaysia

Nota/ Notes:

^e Anggaran

Estimates

^p Permulaan

Preliminary

INDIKATOR EKONOMI

14

**INDEKS HARGA
PENGGUNA**

Muka surat ini sengaja dibiarkan kosong
This page is deliberately left blank

Jadual 14 : Statistik terpilih Indeks Harga Pengguna (IHP), Perak

Table 14 : Selected statistics of Consumer Price Index (CPI), Perak

	Nombor Indeks Index Numbers			Perubahan Peratus (%) Percentage Change	
	2019	2020	2021	2020/2019	2021/2020
	Indeks Harga Pengguna (2010=100) dan perubahan peratus mengikut kumpulan utama <i>Consumer Price Index (2010=100) and percentage change by main groups</i>				
Kumpulan utama <i>Main group</i>					
Jumlah <i>Total</i>	117.5	116.0	119.1	-1.3	2.7
01 Makanan & Minuman Bukan Alkohol <i>Food & Non-Alcoholic Beverages</i>	126.2	128.2	130.5	1.6	1.8
02 Minuman Alkohol & Tembakau <i>Alcoholic Beverages & Tobacco</i>	165.7	166.7	167.5	0.6	0.5
03 Pakaian & Kasut <i>Clothing & Footwear</i>	92.4	92.1	91.6	-0.3	-0.5
04 Perumahan, Air, Elektrik, Gas & Bahan Api Lain <i>Housing, Water, Electricity, Gas & Other Fuels</i>	114.8	110.9	113.6	-3.4	2.4
05 Hiasan, Perkakasan & Penyelenggaraan Isi Rumah <i>Furnishings, Household Equipment & Routine Household Maintenance</i>	114.7	114.9	117.0	0.2	1.8
06 Kesihatan <i>Health</i>	118.0	119.6	121.0	1.4	1.2
07 Pengangkutan <i>Transport</i>	111.3	99.3	110.9	-10.8	11.7
08 Komunikasi <i>Communication</i>	100.0	101.7	101.7	1.7	-
09 Perkhidmatan Rekreasi & Kebudayaan <i>Recreation Services & Culture</i>	108.5	109.2	109.3	0.6	0.1
10 Pendidikan <i>Education</i>	113.7	114.2	114.6	0.4	0.4
11 Restoran & Hotel <i>Restaurants & Hotels</i>	126.2	126.5	128.0	0.2	1.2
12 Pelbagai Barangan & Perkhidmatan <i>Miscellaneous Goods & Services</i>	115.6	118.3	118.7	2.3	0.3

Sumber: Jabatan Perangkaan Malaysia
Source: Department of Statistics Malaysia

Muka surat ini sengaja dibiarkan kosong
This page is deliberately left blank

INDIKATOR EKONOMI

15

EKSPORT DAN IMPORT

Muka surat ini sengaja dibiarkan kosong
This page is deliberately left blank

Jadual 15 : Statistik terpilih eksport dan import, daerah pentadbiran Bagan Datuk, Perak

Table 15 : Selected statistics of exports and imports, Bagan Datuk administrative district, Perak

	(RM juta/ RM million)		
	2019	2020	2021
Nilai eksport dan import mengikut pintu keluar dan masuk			
<i>Exports and imports value by exit and entry points</i>			
Eksport/ Exports	n.a	n.a	n.a
Import/ Imports	n.a	n.a	n.a

Sumber: Jabatan Perangkaan Malaysia
Source: Department of Statistics Malaysia

Nota/ Note:

n.a - Data tidak tersedia/ berkenaan

Data is not available/ applicable

Muka surat ini sengaja dibiarkan kosong
This page is deliberately left blank

INDIKATOR EKONOMI

16

PERTANIAN

Muka surat ini sengaja dibiarkan kosong
This page is deliberately left blank

Jadual 16 : Statistik terpilih sektor pertanian, daerah pentadbiran Bagan Datuk, Perak

Table 16 : Selected statistics of agriculture sector, Bagan Datuk administrative district, Perak

	2015
Bilangan pertubuhan <i>Number of establishments</i>	n.a
Tanaman <i>Crops</i>	n.a
Ternakan <i>Livestock</i>	n.a
Perikanan <i>Fisheries</i>	n.a
Perhutanan dan pembalakan <i>Forestry and logging</i>	n.a

Sumber: Jabatan Perangkaan Malaysia
Source: Department of Statistics Malaysia

Nota/ Note :

n.a - Data tidak tersedia/ berkenaan

Data is not available/ applicable

Jadual 16 : Statistik terpilih sektor pertanian, daerah pentadbiran Bagan Datuk, Perak (samb.)

Table 16 : Selected statistics of agriculture sector, Bagan Datuk administrative district, Perak (cont'd)

	(Mt)		
	2019	2020	2021
Tanaman			
<i>Crops</i>			
Pengeluaran sayur-sayuran utama			
<i>Production of main vegetables</i>			
Bayam/ Spinach	-	-	124.4
Bendi/ Lady's finger	-	-	-
Cekur manis/ Sweet shoot	-	-	-
Cili merah/ Red chili	-	-	17.7
Cili padi/ Hot chili	-	-	-
Daun bawang/ Spring onion	-	-	-
Daun saderi/ Celery	-	-	-
Kacang botol/ Four-angled bean	-	-	-
Kacang buncis/ French bean	-	-	-
Kacang panjang/ Long bean	-	-	-
Kailan/ Chinese kale	-	-	3.4
Kangkung/ Water spinach	-	-	77.6
Kobis bulat/ Round cabbage	-	-	-
Kobis cina/ Chinese cabbage	-	-	-
Kuca/ Chinese chives	-	-	-
Kundur/ Wax gourd	-	-	-
Labu air/ Bottle gourd	-	-	-
Labu manis/ Pumpkin	-	-	-
Lobak merah/ Carrot	-	-	-
Lobak putih/ Radish	-	-	-
Peria/ Bitter gourd	-	-	-
Peria katak/ Dwarf bitter gourd	-	-	-
Petola segi/ Angled loofah	-	-	-
Petola ular/ Snake gourd	-	-	-
Salad/ Lettuce	-	-	-
Sawi/ Mustard	-	-	-
Terung/ Brinjal	-	-	4.9
Timun/ Cucumber	-	-	-
Tomato	-	-	-
Pengeluaran tanaman industri			
<i>Production of industrial crops</i>			
Kelapa/ Coconut	-	-	70,010.1
Kopi/ Coffee	-	-	-
Tebu gula/ Sugar cane	-	-	-
Teh/ Tea	-	-	-
Nipah/ Nipa palm	-	-	-
Pinang/ Areca nut	-	-	-
Roselle	-	-	-
Rumbia/sagu/ Sago	-	-	-
Cendawan/ Mushroom	-	-	21.1
Lebah kelulut/ Kelulut bee	-	-	0.0
Lebah madu/ Honey bee	-	-	-
Jagung bijian/ Grain corn	-	-	-

Sumber: Kementerian Pertanian dan Industri Makanan Malaysia

Source: Ministry of Agriculture and Food Industry Malaysia

Nota/ Notes:

Mt Merujuk kepada Tan metrik*Refers to Metric tonnes***0.0 menunjukkan pengeluaran yang kurang daripada 0.05 Mt***0.0 shows the production is less than 0.05 Mt*

Jadual 16 : Statistik terpilih sektor pertanian, daerah pentadbiran Bagan Datuk, Perak (samb.)

Table 16 : Selected statistics of agriculture sector, Bagan Datuk administrative district, Perak (cont'd)

	(Mt)		
	2019	2020	2021
Tanaman (samb.)			
<i>Crops (cont'd)</i>			
Pengeluaran herba utama			
<i>Production of main herbs</i>			
Bonglai	-	-	-
Belalai gajah	-	-	-
Cekur	-	-	-
Dukung anak	-	-	-
Gelenggang	-	-	-
Halia bara/ Ginger	-	-	-
Hempedu bumi/ Bile of the earth	-	-	-
Inai/ Henna	-	-	-
Jarum tujuh bilah	-	-	-
Jering	-	-	-
Kacip fatimah/ Fatimah's betel cutter	-	-	-
Kaduk	-	-	-
Kesum	-	-	-
Kunyit hitam/ Black turmeric	-	-	-
Lidah buaya/ Aloe vera	-	-	-
Mas cotek	-	-	-
Melada pahit	-	-	-
Mengkudu/noni/ Great morinda	-	-	7.1
Misai kucing	-	-	-
Mulberi/ Mulberry	-	-	-
Nilam/ Sapphire	-	-	-
Pandan	-	-	-
Pecah beling	-	-	-
Pegaga/ Pennywort	-	-	-
Petai	-	-	-
Petai belalang	-	-	-
Pokok teh/ Tea tree	-	-	-
Pudina/ Mint	-	-	-
Selasih/ Basil	-	-	-
Serai wangi/ Fragrant lemon grass	-	-	-
Sirih/ Betel vine	-	-	-
Stevia	-	-	-
Temu lawak	-	-	-
Terung pipit/ Turkey berry	-	-	-
Tongkat ali/ Long jack	-	-	-
Ulam raja/ The king's salad	-	-	-
Lemon Myrtle	-	-	-
Tenggek burung/ Evodia redleyi	-	-	-
Pengeluaran tanaman ladang			
<i>Production of cash crops</i>			
Jagung manis/ Sweet corn	-	-	-
Kacang tanah/ Groundnuts	-	-	-
Ubi kayu/ Cassava	-	-	-
Ubi keladi/ Yam	-	-	-
Ubi keledek/ Sweet potato	-	-	-
Tebu kuning/ Sugar cane	-	-	-
Sengkuang/ Yambean	-	-	-
Ubi badak	-	-	-
Ubi kemili	-	-	-
Ubi kentang/ Potato	-	-	-

Sumber: Kementerian Pertanian dan Industri Makanan Malaysia

Source: Ministry of Agriculture and Food Industry Malaysia

Nota/ Notes :

Mt Merujuk kepada Tan metrik

Refers to Metric tonnes

0.0 menunjukkan pengeluaran yang kurang daripada 0.05 Mt

0.0 shows the production is less than 0.05 Mt

Jadual 16 : Statistik terpilih sektor pertanian, daerah pentadbiran Bagan Datuk, Perak (samb.)

Table 16 : Selected statistics of agriculture sector, Bagan Datuk administrative district, Perak (cont'd)

	(Mt)		
	2019	2020	2021
Tanaman (samb.)			
<i>Crops (cont'd)</i>			
Pengeluaran rempah-ratus			
<i>Production of spices</i>			
Asam gelugor	-	-	-
Asam jawa/ Tamarind	-	-	-
Bunga kantan/ Pink cone ginger	-	-	-
Cengkih/ Clove	-	-	-
Halia/ Ginger	-	-	-
Kari/ Curry	-	-	-
Kayu manis/ Cinnamon	-	-	-
Ketumbar/ Coriander	-	-	-
Kunyit/ Turmeric	-	-	20.9
Lada hitam/ Black pepper	-	-	-
Lengkuas/ Greater galangal	-	-	-
Limau kasturi/ Calamondin lime	-	-	12.8
Limau nipis/ Lime	-	-	8.5
Limau purut/ Kaffir lime	-	-	-
Pala/ Nutmeg	-	-	-
Selom	-	-	-
Serai/ Lemon grass	-	-	-
Pengeluaran buah-buahan utama			
<i>Production of main fruits</i>			
Belimbing/ Starfruit	-	-	-
Betik/ Papaya	-	-	31.2
Cempedak	-	-	-
Ciku/ Sapodilla	-	-	-
Dokong	-	-	-
Duku	-	-	-
Duku langsung	-	-	-
Durian	-	-	-
Jambu batu/ Guava	-	-	-
Langsat	-	-	-
Limau besar/ Pomelo	-	-	-
Limau manis/ Sweet orange	-	-	-
Mangga/ Mango	-	-	66.2
Manggis/ Mangosteen	-	-	-
Mata naga/ Dragon fruit	-	-	-
Nanas/ Pineapple	-	54.0	432.9
Nangka/ Jackfruit	-	-	189.2
Pisang/ Banana	-	-	5,646.4
Pulasan	-	-	-
Rambutan	-	-	-
Salak	-	-	-
Tembikai/ Watermelon	-	-	-

Sumber: Kementerian Pertanian dan Industri Makanan Malaysia

Source: Ministry of Agriculture and Food Industry Malaysia

Nota/ Notes:

Mt Merujuk kepada Tan metrik

Refers to Metric tonnes

0.0 menunjukkan pengeluaran yang kurang daripada 0.05 Mt

0.0 shows the production is less than 0.05 Mt

Jadual 16 : Statistik terpilih sektor pertanian, daerah pentadbiran Bagan Datuk, Perak (samb.)

Table 16 : Selected statistics of agriculture sector, Bagan Datuk administrative district, Perak (cont'd)

	2019	2020	2021
Bilangan penternak akuakultur berdaftar <i>Number of registered aquaculture culturists</i>	n.a	n.a	-
Pengeluaran akuakultur air tawar mengikut sistem ternakan <i>Freshwater aquaculture production by culture system</i>	-	-	-
Kolam/ Ponds	-	-	-
Bekas lombong/ Ex-mining pools	-	-	-
Sangkar/ Cages	-	-	-
Tangki simen/ Cement tanks	-	-	-
Tangki kanvas/ Canvas tanks	-	-	-
Kandang ikan/ Pen culture	-	-	-
Estet/ Estate	-	-	-
Pengeluaran akuakultur air payau mengikut sistem ternakan <i>Brackishwater aquaculture production by culture system</i>	-	-	-
Kolam/ Ponds	-	-	-
Sangkar/ Cages	-	-	-
Tangki air payau/ Brackishwater tanks	-	-	-
Kandang air payau/ Brackishwater pen culture	-	-	-
Sistem kerang-kerangan/ Shellfish system	-	-	-
Rumpai laut/ Seaweeds	-	-	-

Sumber: Jabatan Perikanan Malaysia
Source: Department of Fisheries Malaysia

Nota/ Note :

n.a - Data tidak tersedia/ berkenaan

Data is not available/ applicable

Muka surat ini sengaja dibiarkan kosong
This page is deliberately left blank

INDIKATOR EKONOMI

17

**PERLOMBONGAN
DAN PENGKUARIAN**

Muka surat ini sengaja dibiarkan kosong
This page is deliberately left blank

Jadual 17 : Statistik terpilih sektor perlombongan dan pengkuarian, daerah pentadbiran Bagan Datuk, Perak
Table 17 : Selected statistics of mining and quarrying sector, Bagan Datuk administrative district, Perak

	2015
Bilangan pertubuhan <i>Number of establishments</i>	n.a

Sumber: Jabatan Perangkaan Malaysia
Source: Department of Statistics Malaysia

Nota/ Note :

n.a - Data tidak tersedia/ berkenaan
Data is not available/ applicable

Muka surat ini sengaja dibiarkan kosong
This page is deliberately left blank

INDIKATOR EKONOMI

18

PEMBUATAN

Muka surat ini sengaja dibiarkan kosong
This page is deliberately left blank

Jadual 18 : Statistik terpilih sektor pembuatan, daerah pentadbiran Bagan Datuk, Perak

Table 18 : Selected statistics of manufacturing sector, Bagan Datuk administrative district, Perak

	2015		
Bilangan pertubuhan <i>Number of establishments</i>	n.a		
	2019	2020	2021
Nilai pelaburan projek pembuatan yang diluluskan^a (RM '000) <i>Value of approved investment manufacturing project</i>	-	-	-
Pelaburan domestik <i>Domestic investment</i>	-	-	-
Pelaburan asing <i>Foreign investment</i>	-	-	-
Bilangan usahawan Satu Daerah Satu Industri mengikut bidang kraf <i>Number of Satu Daerah Satu Industri entrepreneurs by craft fields</i>	-	-	-
Aneka <i>Variety</i>	-	-	-
Aneka kraf <i>Craft various</i>	-	-	-
Hasil rimba <i>Jungle products</i>	-	-	-
Hasil tanah <i>Crops</i>	-	-	-
Logam <i>Metals</i>	-	-	-
Tekstil <i>Textiles</i>	-	-	-

Sumber: Jabatan Perangkaan Malaysia
Lembaga Pembangunan Pelaburan Malaysia
Perbadanan Kemajuan Kraftangan Malaysia
*Source: Department of Statistics Malaysia
Malaysian Investment Development Authority
Malaysian Handicraft Development Corporation*

Nota/ Notes :^a Hasil tambah mungkin berbeza kerana pembundaran*The added total may differs due to rounding*

n.a - Data tidak tersedia/ berkenaan

Data is not available/ applicable

Muka surat ini sengaja dibiarkan kosong
This page is deliberately left blank

INDIKATOR EKONOMI

19

PEMBINAAN

Muka surat ini sengaja dibiarkan kosong
This page is deliberately left blank

Jadual 19 : Statistik terpilih sektor pembinaan, daerah pentadbiran Bagan Datuk, Perak

Table 19 : Selected statistics of construction sector, Bagan Datuk administrative district, Perak

	2015
Bilangan pertubuhan <i>Number of establishments</i>	n.a

Sumber: Jabatan Perangkaan Malaysia

Source: Department of Statistics Malaysia

Nota/ Note :

n.a - Data tidak tersedia/ berkenaan

Data is not available/ applicable

Muka surat ini sengaja dibiarkan kosong
This page is deliberately left blank

INDIKATOR EKONOMI

20

PERKHIDMATAN

Muka surat ini sengaja dibiarkan kosong
This page is deliberately left blank

Jadual 20 : Statistik terpilih sektor perkhidmatan, daerah pentadbiran Bagan Datuk, Perak*Table 20 : Selected statistics of services sector, Bagan Datuk administrative district, Perak*

	2015
Bilangan pertubuhan <i>Number of establishments</i>	n.a
Bekalan elektrik, gas, wap & pendingin udara <i>Electricity, gas, steam & air conditioning supply</i>	n.a
Bekalan air, pembetulan, pengurusan sisa & aktiviti pemulihan <i>Water supply, sewerage, waste management & remediation activities</i>	n.a
Perdagangan borong & runcit <i>Wholesale & retail trade</i>	n.a
Pengangkutan & penyimpanan <i>Transportation & storage</i>	n.a
Penginapan <i>Accommodation</i>	n.a
Makanan & minuman <i>Food & beverages</i>	n.a
Maklumat & komunikasi <i>Information & communication</i>	n.a
Kewangan <i>Finance</i>	n.a
Hartanah <i>Real estate</i>	n.a
Profesional, saintifik & teknikal <i>Professional, scientific & technical</i>	n.a
Pentadbiran & khidmat sokongan <i>Administrative & support services</i>	n.a
Pendidikan <i>Education</i>	n.a
Kesihatan & kerja sosial <i>Health & social work</i>	n.a
Kesenian, hiburan & rekreasi <i>Arts, entertainment & recreation</i>	n.a
Persendirian & lain-lain aktiviti <i>Personal & other activities</i>	n.a

Sumber: Jabatan Perangkaan Malaysia*Source: Department of Statistics Malaysia***Nota/ Note :****n.a - Data tidak tersedia/ berkenaan***Data is not available/ applicable*

Jadual 20 : Statistik terpilih sektor perkhidmatan, daerah pentadbiran Bagan Datuk, Perak (samb.)

Table 20 : Selected statistics of services sector, Bagan Datuk administrative district, Perak (cont'd)

	2018
Statistik utama subsektor perdagangan borong dan runcit	
<i>Principal statistics of wholesale and retail trade sub-sector</i>	
Bilangan pertubuhan	133
<i>Number of establishments</i>	
Nilai output kasar (RM '000)	51,018
<i>Value of gross output</i>	
Nilai input perantaraan (RM '000)	15,489
<i>Value of intermediate input</i>	
Nilai ditambah (RM '000)	35,529
<i>Value added</i>	
Bilangan pekerja pada Disember atau pada tempoh gaji terakhir	841
<i>Total number of persons engaged during December or the last pay period</i>	
Gaji & upah yang dibayar (RM '000)	21,449
<i>Salaries & wages paid</i>	
Statistik utama perdagangan borong	
<i>Principal statistics of wholesale trade</i>	
Bilangan pertubuhan	-
<i>Number of establishments</i>	
Nilai output kasar (RM '000)	-
<i>Value of gross output</i>	
Nilai input perantaraan (RM '000)	-
<i>Value of intermediate input</i>	
Nilai ditambah (RM '000)	-
<i>Value added</i>	
Bilangan pekerja pada Disember atau pada tempoh gaji terakhir	-
<i>Total number of persons engaged during December or the last pay period</i>	
Gaji & upah yang dibayar (RM '000)	-
<i>Salaries & wages paid</i>	
Statistik utama perdagangan runcit	
<i>Principal statistics of retail trade</i>	
Bilangan pertubuhan	129
<i>Number of establishments</i>	
Nilai output kasar (RM '000)	50,519
<i>Value of gross output</i>	
Nilai input perantaraan (RM '000)	15,271
<i>Value of intermediate input</i>	
Nilai ditambah (RM '000)	35,248
<i>Value added</i>	
Bilangan pekerja pada Disember atau pada tempoh gaji terakhir	838
<i>Total number of persons engaged during December or the last pay period</i>	
Gaji & upah yang dibayar (RM '000)	21,376
<i>Salaries & wages paid</i>	
Statistik utama kenderaan bermotor	
<i>Principal statistics of motor vehicles</i>	
Bilangan pertubuhan	4
<i>Number of establishments</i>	
Nilai output kasar (RM '000)	499
<i>Value of gross output</i>	
Nilai input perantaraan (RM '000)	218
<i>Value of intermediate input</i>	
Nilai ditambah (RM '000)	281
<i>Value added</i>	
Bilangan pekerja pada Disember atau pada tempoh gaji terakhir	3
<i>Total number of persons engaged during December or the last pay period</i>	
Gaji & upah yang dibayar (RM '000)	73
<i>Salaries & wages paid</i>	

Sumber: Jabatan Perangkaan Malaysia
Source: Department of Statistics Malaysia

**PERTANYAAN BERHUBUNG DENGAN PENERBITAN INI BOLEH JUGA DIBUAT DI PEJABAT
PERANGKAAN NEGERI SEPERTI BERIKUT:**

Pengarah,
Jabatan Perangkaan Malaysia Negeri Johor,
Tingkat 14, Menara Tabung Haji,
Jalan Air Molek,
80000 Johor Bahru, Johor.
Tel. : 07-225 3700
Faks : 07-224 9972
E-mel : jpjohor@dosm.gov.my

Pengarah,
Jabatan Perangkaan Malaysia Negeri Kedah,
Aras 1, Zon C, Wisma Persekutuan,
Pusat Pentadbiran Kerajaan Persekutuan,
Bandar Muadzam Shah,
06550 Anak Bukit, Alor Setar, Kedah.
Tel. : 04-700 1240
Faks : 04-733 8412
E-mel : jpkedah@dosm.gov.my

Pengarah,
Jabatan Perangkaan Malaysia Negeri Kelantan,
Tingkat 8, Bangunan Persekutuan,
Jalan Bayam,
15514 Kota Bharu, Kelantan.
Tel. : 09-741 9449
Faks : 09-748 2142
E-mel : jpkelantan@dosm.gov.my

Pengarah,
Jabatan Perangkaan Malaysia Negeri Melaka,
Aras 7 & 8, Wisma Persekutuan,
Jalan MITC, Hang Tuah Jaya,
75450, Ayer Keroh,
Melaka.
Tel. : 06-252 2725
Faks : 06-252 2711
E-mel : jpmelaka@dosm.gov.my

Pengarah,
Jabatan Perangkaan Malaysia Negeri Sembilan,
Tingkat 12, Wisma Persekutuan,
Jalan Dato' Abdul Kadir,
70000 Seremban,
Negeri Sembilan.
Tel. : 06-765 5000
Faks : 06-765 5002
E-mel : jpnsembilan@dosm.gov.my

Pengarah,
Jabatan Perangkaan Malaysia Negeri Pahang,
Tingkat 7, Bangunan Persekutuan,
Jalan Gambut,
25000 Kuantan, Pahang.
Tel. : 09-516 3931/7
Faks : 09-514 4636
E-mel : jppahang@dosm.gov.my

Pengarah,
Jabatan Perangkaan Malaysia Negeri Pulau Pinang,
Tingkat 6, Bangunan Persekutuan,
10400 Jalan Anson,
Pulau Pinang.
Tel. : 04-226 6244
Faks : 04-229 9499
E-mel : jppulaupinang@dosm.gov.my

Pengarah,
Jabatan Perangkaan Malaysia Negeri Perak,
Tingkat 3, Blok A,
Bangunan Persekutuan Ipoh,
Jalan Dato' Seri Ahmad Said (Greentown),
30450 Ipoh, Perak.
Tel. : 05-255 4963
Faks : 05-255 1073
E-mel : jpperak@dosm.gov.my

Pengarah,
Jabatan Perangkaan Malaysia Negeri Perlis,
Tingkat 1, Bangunan Perodua Kangar,
No. 2C, Persiaran Jubli Perak
01000 Kangar, Perlis.
Tel. : 04-976 7381 / 976 9025
Faks : 04-976 8950
E-mel : jpperlis@dosm.gov.my

Pengarah,
Jabatan Perangkaan Malaysia Negeri Selangor,
Tingkat 9, Bangunan Darul Ehsan,
Jalan Indah, Seksyen 14,
40000 Shah Alam, Selangor.
Tel. : 03-5515 0200
Faks : 03-5518 0408
E-mel : jpselangor@dosm.gov.my

Pengarah,
Jabatan Perangkaan Malaysia Negeri Terengganu,
Tingkat 9, Wisma Persekutuan,
Jalan Sultan Ismail,
20200 Kuala Terengganu, Terengganu.
Tel. : 09-622 3062
Faks : 09-622 9659
E-mel : admin_jptrg@dosm.gov.my

Pengarah,
Jabatan Perangkaan Malaysia Negeri Sabah,
Tingkat 1-3, Blok C,
Kompleks Pentadbiran Kerajaan Persekutuan Sabah,
Jalan UMS, Beg Berkunci No. 2046,
88999 Kota Kinabalu, Sabah.
Tel. : 088-484 602
Faks : 088-484 659
E-mel : jpsabah@dosm.gov.my

Pengarah,
Jabatan Perangkaan Malaysia Negeri Sarawak,
Tingkat 7 & 8, Bangunan Tun Datuk Patinggi
Tuanku Haji Bujang, Jalan Simpang Tiga,
93514 Kuching, Sarawak.
Tel. : 082-240 287
Faks : 082-242 609
E-mel : sarawak@dosm.gov.my

Pengarah,
Jabatan Perangkaan Malaysia
Wilayah Persekutuan,
Tingkat 14 & 15, Wisma FGV,
Jalan Raja Laut,
50350 Kuala Lumpur.
Tel. : 03-2267 2400
Faks : 03-2274 5075
E-mel : dosmwp@dosm.gov.my

ENQUIRIES ABOUT THIS PUBLICATION CAN ALSO BE MADE AT THE FOLLOWING STATE STATISTICS OFFICES:

Director,
Department of Statistics, Malaysia, Johor,
14th Floor, Menara Tabung Haji,
Jalan Air Molek,
80000 Johor Bahru, Johor.
Tel. : 07-225 3700
Fax : 07-224 9972
Email : jpjohor@dosm.gov.my

Director,
Department of Statistics, Malaysia, Kedah,
1st Floor, Zon C, Wisma Persekutuan,
Pusat Pentadbiran Kerajaan Persekutuan,
Bandar Muadzam Shah,
06550 Anak Bukit, Alor Setar, Kedah.
Tel. : 04-700 1240
Fax : 04-733 8412
Email : jpkedah@dosm.gov.my

Director,
Department of Statistics, Malaysia, Kelantan,
8th Floor, Bangunan Persekutuan,
Jalan Bayam,
15514 Kota Bharu, Kelantan.
Tel. : 09-741 9449
Fax : 09-748 2142
Email : jpkelantan@dosm.gov.my

Director,
Department of Statistics, Malaysia, Melaka,
7th & 8th Floor, Wisma Persekutuan,
Jalan MITC, Hang Tuah Jaya,
75450, Ayer Keroh,
Melaka.
Tel. : 06-252 2725
Fax : 06-252 2711
Email : jpmelaka@dosm.gov.my

Director,
Department of Statistics, Malaysia, Negeri Sembilan,
12th Floor, Wisma Persekutuan,
Jalan Dato' Abdul Kadir,
70000 Seremban,
Negeri Sembilan.
Tel. : 06-765 5000
Fax : 06-765 5002
Email : jpnsembilan@dosm.gov.my

Director,
Department of Statistics, Malaysia, Pahang,
7th Floor, Bangunan Persekutuan,
Jalan Gambut,
25000 Kuantan, Pahang.
Tel. : 09-516 3931/7
Fax : 09-514 4636
Email : jppahang@dosm.gov.my

Director,
Department of Statistics, Malaysia, Pulau Pinang,
6th Floor, Bangunan Persekutuan,
10400 Jalan Anson,
Pulau Pinang.
Tel. : 04-226 6244
Fax : 04-229 9499
Email : jppulaupinang@dosm.gov.my

Director,
Department of Statistics, Malaysia, Perak,
3rd Floor, Block A,
Bangunan Persekutuan Ipoh,
Jalan Dato' Seri Ahmad Said (Greentown),
30450 Ipoh, Perak.
Tel. : 05-243 6107
Fax : 05-255 1073
Email : jpperak@dosm.gov.my

Director,
Department of Statistics, Malaysia Perlis,
1st Floor, Bangunan Perodua Kangar,
No. 2C, Persiaran Jubli Perak,
01000 Kangar, Perlis.
Tel. : 04-976 7381 / 976 9025
Fax : 04-976 8950
Email : jpperlis@dosm.gov.my

Director,
Department of Statistics, Malaysia, Selangor,
9th Floor, Bangunan Darul Ehsan,
Jalan Indah, Seksyen 14,
40000 Shah Alam, Selangor.
Tel. : 03-5515 0200
Fax : 03-5518 0408
Email : jpselangor@dosm.gov.my

Director,
Department of Statistics, Malaysia, Terengganu,
9th Floor, Wisma Persekutuan,
Jalan Sultan Ismail,
20200 Kuala Terengganu, Terengganu.
Tel. : 09-622 3062
Fax : 09-622 9659
Email : admin_jptrg@dosm.gov.my

Director,
Department of Statistics, Malaysia, Sabah,
Level 1-3, Block C,
Kompleks Pentadbiran Kerajaan Persekutuan Sabah,
Jalan UMS, Beg Berkunci No. 2046,
88999 Kota Kinabalu, Sabah.
Tel. : 088-484 602
Fax : 088-484 659
Email : jpsabah@dosm.gov.my

Director,
Department of Statistics, Malaysia, Sarawak,
7th & 8th Floor, Bangunan Tun Datuk Patinggi
Tuanku Haji Bujang, Jalan Simpang Tiga,
93514 Kuching, Sarawak.
Tel. : 082-240 287
Fax : 082-242 609
Email : sarawak@dosm.gov.my

Director,
Department of Statistics, Malaysia,
Federal Territories,
14th & 15th Floor, Wisma FGV,
Jalan Raja Laut,
50350 Kuala Lumpur.
Tel. : 03-2267 2400
Fax : 03-2274 5075
Email : dosmwp@dosm.gov.my